



PREFEITURA MUNICIPAL DE ITAPERUNA

ESTADO DO RIO DE JANEIRO



497 138
N2: P
(caseira) N3: P N4

INDUSTRIAL	1092-9/00	Fabricação de biscoitos e bolachas			N2: P (caseira)	N3: P	N4
INDUSTRIAL	1093-7/01	Fabricação de produtos derivados do cacau e de chocolates			N2: P (caseira)	N3: P	N4
INDUSTRIAL	1093-7/02	Fabricação de frutas cristalizadas, balas e semelhantes			N2: P (caseira)	N3: P	N4
INDUSTRIAL	1094-5/00	Fabricação de massas alimentícias			N2: P (caseira)	N3: P	N4
INDUSTRIAL	1095-3/00	Fabricação de especiarias, molhos, temperos e condimentos			N2: P (caseira)	N3: P	N4
INDUSTRIAL	1096-1/00	Fabricação de alimentos e pratos prontos			N2: P (caseira)	N3: P	N4
INDUSTRIAL	1099-6/01	Fabricação de vinagres					N4
INDUSTRIAL	1099-6/02	Fabricação de pós alimentícios					N4
INDUSTRIAL	1099-6/03	Fabricação de fermentos e leveduras					N4
INDUSTRIAL	1099-6/04	Fabricação de gelo comum			N2: P (caseira)	N3: P	N4
INDUSTRIAL	1099-6/05	Fabricação de produtos para infusão (chá, mate, etc.)			N2: P (caseira)	N3: P	N4
INDUSTRIAL	1099-6/06	Fabricação de adoçantes naturais e artificiais				N3: P	N4
INDUSTRIAL	1099-6/07	Fabricação de alimentos dietéticos e complementos alimentares				N3: P	N4

Bomfim m. do. Silva

St



PREFEITURA MUNICIPAL DE ITAPERUNA

ESTADO DO RIO DE JANEIRO



297 139

INDUSTRIAL	1111-9/01	Fabricação de aguardente de cana-de-açúcar				N4: P	N5
INDUSTRIAL	1111-9/02	Fabricação de outras aguardentes e bebidas destiladas				N4: P	N5
INDUSTRIAL	1112-7/00	Fabricação de vinho				N4: P	N5
INDUSTRIAL	1113-5/01	Fabricação de malte, inclusive malte uísque				N4: P	N5
INDUSTRIAL	1113-5/02	Fabricação de cervejas e chopes			N3: P	N4	
INDUSTRIAL	1121-6/00	Fabricação de águas envasadas			N3: P	N4	
INDUSTRIAL	1122-4/01	Fabricação de refrigerantes			N3: P	N4	
INDUSTRIAL	1122-4/02	Fabricação de chá mate e outros chás prontos para consumo		N2: P (caseira)	N3: P	N4	
INDUSTRIAL	1122-4/03	Fabricação de refrescos, xaropes e pós para refrescos, exceto refrescos de frutas			N3: P	N4	
INDUSTRIAL	1122-4/04	Fabricação de bebidas isotônicas				N4	
INDUSTRIAL	1220-4/01	Fabricação de cigarros					N5
INDUSTRIAL	1220-4/02	Fabricação de cigarilhas e charutos					N5
INDUSTRIAL	1220-4/03	Fabricação de filtros para cigarros					N5

Removido m. do Sino

Ass



PREFEITURA MUNICIPAL DE ITAPERUNA

ESTADO DO RIO DE JANEIRO

493
120



INDUSTRIAL	1220-4/99	Fabricação de outros produtos do fumo, exceto cigarros, cigarrilhas e charutos					N5
INDUSTRIAL	1311-1/00	Preparação e fiação de fibras de algodão					N5
INDUSTRIAL	1312-0/00	Preparação e fiação de fibras têxteis naturais, exceto algodão					N5
INDUSTRIAL	1313-8/00	Fiação de fibras artificiais e sintéticas					N5
INDUSTRIAL	1314-6/00	Fabricação de linhas para costurar e bordar					N5
INDUSTRIAL	1321-9/00	Tecelagem de fios de algodão					N5
INDUSTRIAL	1322-7/00	Tecelagem de fios de fibras têxteis naturais, exceto algodão					N5
INDUSTRIAL	1323-5/00	Tecelagem de fios de fibras artificiais e sintéticas					N5
INDUSTRIAL	1330-8/00	Fabricação de tecidos de malha					N5
INDUSTRIAL	1340-5/01	Estamparia e texturização em fios, tecidos, artefatos têxteis e peças do vestuário					N5
INDUSTRIAL	1340-5/02	Alvejamento, tingimento e torção em fios, tecidos, artefatos têxteis e peças do vestuário					N5
INDUSTRIAL	1351-1/00	Fabricação de artefatos têxteis para uso doméstico	N1: P (caseira)		N3: P	N4	
INDUSTRIAL	1352-9/00	Fabricação de artefatos de tapeçaria	N1: P (caseira)		N3: P	N4	

Comunidade m. do rio

PP



PREFEITURA MUNICIPAL DE ITAPERUNA
ESTADO DO RIO DE JANEIRO



297 H1

INDUSTRIAL	1353-7/00	Fabricação de artefatos de cordoaria	N1: P (caseira)	N3: P	N4
INDUSTRIAL	1354-5/00	Fabricação de tecidos especiais, inclusive artefatos	N1: P (caseira)	N3: P	N4
INDUSTRIAL	1411-8/01	Confecção de roupas íntimas	N1: P (caseira)	N3	
INDUSTRIAL	1411-8/02	Facção de roupas íntimas		N3	
INDUSTRIAL	1412-6/01	Confecção de peças do vestuário, exceto roupas íntimas e as confeccionadas sob medida	N1: P (caseira)	N3	
INDUSTRIAL	1412-6/02	Confecção, sob medida, de peças do vestuário, exceto roupas íntimas	N1: P (caseira)	N3	
INDUSTRIAL	1412-6/03	Facção de peças do vestuário, exceto roupas íntimas		N3	
INDUSTRIAL	1413-4/01	Confecção de roupas profissionais, exceto sob medida	N1: P (caseira)	N3	
INDUSTRIAL	1413-4/02	Confecção, sob medida, de roupas profissionais	N1: P (caseira)	N3	
INDUSTRIAL	1413-4/03	Facção de roupas profissionais		N3	
INDUSTRIAL	1414-2/00	Fabricação de acessórios do vestuário, exceto para segurança e proteção	N1: P (caseira)	N3	
INDUSTRIAL	1421-5/00	Fabricação de meias	N1: P (caseira)	N3	
INDUSTRIAL	1422-3/00	Fabricação de artigos do vestuário, produzidos em malharias e tricotagens, exceto meias	N1: P (caseira)	N3	

Reservado m. do SMO

AS

**PREFEITURA MUNICIPAL DE ITAPERUNA**

ESTADO DO RIO DE JANEIRO

493/42



INDUSTRIAL	1510-6/00	Curtimento e outras preparações de couro					N5
INDUSTRIAL	1521-1/00	Fabricação de artigos para viagem, bolsas e semelhantes de qualquer material	N1: P (caseira)		N3: P	N4	
INDUSTRIAL	1529-7/00	Fabricação de artefatos de couro não especificados anteriormente	N1: P (caseira)		N3: P	N4	
INDUSTRIAL	1531-9/01	Fabricação de calçados de couro	N1: P (caseira)		N3: P	N4	
INDUSTRIAL	1531-9/02	Acabamento de calçados de couro sob contrato			N3: P	N4	
INDUSTRIAL	1532-7/00	Fabricação de tênis de qualquer material			N3: P	N4	
INDUSTRIAL	1533-5/00	Fabricação de calçados de material sintético	N1: P (caseira)		N3: P	N4	
INDUSTRIAL	1540-8/00	Fabricação de partes para calçados, de qualquer material				N4	
INDUSTRIAL	1610-2/01	Serrarias com desdobramento de madeira					N5
INDUSTRIAL	1610-2/02	Serrarias sem desdobramento de madeira				N4	
INDUSTRIAL	1621-8/00	Fabricação de madeira laminada e de chapas de madeira compensada, prensada e aglomerada					N5
INDUSTRIAL	1622-6/01	Fabricação de casas de madeira pré-fabricadas					N5
INDUSTRIAL	1622-6/02	Fabricação de esquadrias de madeira e de peças de madeira para instalações industriais e comerciais			N3:P	N4:MG	

Conservado em: da Silva



PREFEITURA MUNICIPAL DE ITAPERUNA
ESTADO DO RIO DE JANEIRO



693 143
2

INDUSTRIAL	1622-6/99	Fabricação de outros artigos de carpintaria para construção		N3:P	N4:M	N5:G
INDUSTRIAL	1623-4/00	Fabricação de artefatos de tanoaria e de embalagens de madeira	N1: P (caseira)	N3: P	N4	
INDUSTRIAL	1629-3/01	Fabricação de artefatos diversos de madeira, exceto móveis	N1: P (caseira)	N3: P	N4	
INDUSTRIAL	1629-3/02	Fabricação de artefatos diversos de cortiça, bambu, palha, vime e outros materiais trançados, exceto móveis	N1: P (caseira)	N3: P	N4	
INDUSTRIAL	1710-9/00	Fabricação de celulose e outras pastas para a fabricação de papel				N5
INDUSTRIAL	1721-4/00	Fabricação de papel				N5
INDUSTRIAL	1722-2/00	Fabricação de cartolina e papel-cartão				N5
INDUSTRIAL	1731-1/00	Fabricação de embalagens de papel	N1: P (caseira)	N3: P	N4	
INDUSTRIAL	1732-0/00	Fabricação de embalagens de cartolina e papel-cartão	N1: P (caseira)	N3: P	N4	
INDUSTRIAL	1733-8/00	Fabricação de chapas e de embalagens de papelão ondulado			N4	
INDUSTRIAL	1741-9/01	Fabricação de formulários contínuos	N1: P (caseira)	N3: P	N4	
INDUSTRIAL	1741-9/02	Fabricação de produtos de papel, cartolina, papel-cartão e papelão ondulado para uso comercial e de escritório		N3: P	N4	
INDUSTRIAL	1742-7/01	Fabricação de fraldas descartáveis	N1: P (caseira)	N3: P	N4	

Enquadramento m. do 2º



PREFEITURA MUNICIPAL DE ITAPERUNA

ESTADO DO RIO DE JANEIRO



693 166

INDUSTRIAL	1742-7/02	Fabricação de absorventes higiênicos	N1: P (caseira)	N3: P	N4	
INDUSTRIAL	1749-4/00	Fabricação de produtos de pastas celulósicas, papel, cartolina, papel-cartão e papelão ondulado não especificados anteriormente				N5
INDUSTRIAL	1811-3/01	Impressão de jornais	N1: P (caseira)	N3: P	N4	
INDUSTRIAL	1811-3/02	Impressão de livros, revistas e outras publicações periódicas	N1: P (caseira)	N3: P	N4	
INDUSTRIAL	1812-1/00	Impressão de material de segurança	N1: P (caseira)	N3: P	N4	
INDUSTRIAL	1813-0/01	Impressão de material para uso publicitário	N1: P (caseira)	N3: P	N4	
INDUSTRIAL	1813-0/99	Impressão de material para outros usos	N1: P (caseira)	N3: P	N4	
INDUSTRIAL	1821-1/00	Serviços de pré-impressão	N1: P (caseira)	N3: P	N4	
INDUSTRIAL	1822-9/01	Serviços de encadernação e plastificação	N1: P (caseira)	N3: P	N4	
INDUSTRIAL	1822-9/99	Serviços de acabamentos gráficos, exceto encadernação e plastificação	N1: P (caseira)	N3: P	N4	
INDUSTRIAL	1830-0/01	Reprodução de som em qualquer suporte			N4	
INDUSTRIAL	1830-0/02	Reprodução de vídeo em qualquer suporte			N4	
INDUSTRIAL	1830-0/03	Reprodução de software em qualquer suporte			N4	

Carimbo em: do Sivo



PREFEITURA MUNICIPAL DE ITAPERUNA

ESTADO DO RIO DE JANEIRO



697
145

INDUSTRIAL	2011-8/00	Fabricação de cloro e álcalis					N5
INDUSTRIAL	2012-6/00	Fabricação de intermediários para fertilizantes					N5
INDUSTRIAL	2040-1/00	Fabricação de fibras artificiais e sintéticas					N5
INDUSTRIAL	2052-5/00	Fabricação de desinfestantes domissanitários					N5
INDUSTRIAL	2061-4/00	Fabricação de sabões e detergentes sintéticos					N5
INDUSTRIAL	2062-2/00	Fabricação de produtos de limpeza e polimento					N5
INDUSTRIAL	2063-1/00	Fabricação de cosméticos, produtos de perfumaria e de higiene pessoal					N5
INDUSTRIAL	2071-1/00	Fabricação de tintas, vernizes, esmaltes e lacas					N5
INDUSTRIAL	2072-0/00	Fabricação de tintas de impressão					N5
INDUSTRIAL	2073-8/00	Fabricação de impermeabilizantes, solventes e produtos afins					N5
INDUSTRIAL	2091-6/00	Fabricação de adesivos e selantes					N5
INDUSTRIAL	2121-1/01	Fabricação de medicamentos alopáticos para uso humano				N4	
INDUSTRIAL	2121-1/02	Fabricação de medicamentos homeopáticos para uso humano				N4	

Pranival m. do Silva

Ass



PREFEITURA MUNICIPAL DE ITAPERUNA

ESTADO DO RIO DE JANEIRO



INDUSTRIAL	2121-1/03	Fabricação de medicamentos fitoterápicos para uso humano	497	146			
INDUSTRIAL	2122-0/00	Fabricação de medicamentos para uso veterinário				N4	
INDUSTRIAL	2123-8/00	Fabricação de preparações farmacêuticas				N4	
INDUSTRIAL	2211-1/00	Fabricação de pneumáticos e de câmaras-de-ar					N5
INDUSTRIAL	2212-9/00	Reforma de pneumáticos usados					N5
INDUSTRIAL	2221-8/00	Fabricação de laminados planos e tubulares de material plástico					N5
INDUSTRIAL	2223-4/00	Fabricação de tubos e acessórios de material plástico para uso na construção					N5
INDUSTRIAL	2229-3/01	Fabricação de artefatos de material plástico para uso pessoal e doméstico					N5
INDUSTRIAL	2229-3/02	Fabricação de artefatos de material plástico para usos industriais					N5
INDUSTRIAL	2229-3/03	Fabricação de artefatos de material plástico para uso na construção, exceto tubos e acessórios					N5
INDUSTRIAL	2229-3/99	Fabricação de artefatos de material plástico para outros usos não especificados anteriormente					N5
INDUSTRIAL	2311-7/00	Fabricação de vidro plano e de segurança					N5
INDUSTRIAL	2312-5/00	Fabricação de embalagens de vidro				N4	

Classificação m. do m.º

**PREFEITURA MUNICIPAL DE ITAPERUNA**

ESTADO DO RIO DE JANEIRO



497 147

INDUSTRIAL	2319-2/00	Fabricação de artigos de vidro				N4	
INDUSTRIAL	2330-3/01	Fabricação de estruturas pré-moldadas de concreto armado, em série e sob encomenda				N4	
INDUSTRIAL	2330-3/02	Fabricação de artefatos de cimento para uso na construção			N3: PM	N4	
INDUSTRIAL	2330-3/03	Fabricação de artefatos de fibrocimento para uso na construção					N5
INDUSTRIAL	2330-3/04	Fabricação de casas pré-moldadas de concreto					N5
INDUSTRIAL	2330-3/05	Preparação de massa de concreto e argamassa para construção			N3: PM		N5
INDUSTRIAL	2330-3/99	Fabricação de outros artefatos e produtos de concreto, cimento, fibrocimento, gesso e materiais semelhantes			N3: PM	N4	
INDUSTRIAL	2341-9/00	Fabricação de produtos cerâmicos refratários					N5
INDUSTRIAL	2342-7/01	Fabricação de azulejos e pisos					N5
INDUSTRIAL	2342-7/02	Fabricação de artefatos de cerâmica e barro cozido para uso na construção, exceto azulejos e pisos					N5
INDUSTRIAL	2349-4/01	Fabricação de material sanitário de cerâmica					N5
INDUSTRIAL	2391-5/02	Aparelhamento de pedras para construção, exceto associado à extração					N5
INDUSTRIAL	2391-5/03	Aparelhamento de placas e execução de trabalhos em mármore, granito, ardósia e outras pedras				N4:PM	N5:G

Câmara m. de Itaperuna

[Signature]



PREFEITURA MUNICIPAL DE ITAPERUNA
ESTADO DO RIO DE JANEIRO



INDUSTRIAL	2399-1/01	Decoração, lapidação, gravação, vitrificação e outros trabalhos em cerâmica, louça, vidro e cristal							N5
INDUSTRIAL	2451-2/00	Fundição de ferro e aço							N5
INDUSTRIAL	2452-1/00	Fundição de metais não-ferrosos e suas ligas							N5
INDUSTRIAL	2511-0/00	Fabricação de estruturas metálicas					N4:PM	N5:G	
INDUSTRIAL	2512-8/00	Fabricação de esquadrias de metal				N3:P	N4:MG		
INDUSTRIAL	2521-7/00	Fabricação de tanques, reservatórios metálicos e caldeiras para aquecimento central							N5
INDUSTRIAL	2522-5/00	Fabricação de caldeiras geradoras de vapor, exceto para aquecimento central e para veículos							N5
INDUSTRIAL	2532-2/01	Produção de artefatos estampados de metal					N4		
INDUSTRIAL	2539-0/01	Serviços de usinagem, tornearia e solda					N4:PM	N5:G	
INDUSTRIAL	2539-0/02	Serviços de tratamento e revestimento em metais							N5
INDUSTRIAL	2541-1/00	Fabricação de artigos de cutelaria							N5
INDUSTRIAL	2542-0/00	Fabricação de artigos de serralheria, exceto esquadrias				N3:P	N4:M	N5:G	
INDUSTRIAL	2543-8/00	Fabricação de ferramentas							N5

Gerenciado m. da Silva

**PREFEITURA MUNICIPAL DE ITAPERUNA**

ESTADO DO RIO DE JANEIRO

497 169



INDUSTRIAL	2550-1/02	Fabricação de armas de fogo, outras armas e munições						N5
INDUSTRIAL	2591-8/00	Fabricação de embalagens metálicas						N5
INDUSTRIAL	2592-6/01	Fabricação de produtos de trefilados de metal padronizados						N5
INDUSTRIAL	2592-6/02	Fabricação de produtos de trefilados de metal, exceto padronizados						N5
INDUSTRIAL	2593-4/00	Fabricação de artigos de metal para uso doméstico e pessoal						N5
INDUSTRIAL	2599-3/01	Serviços de confecção de armações metálicas para a construção						N5
INDUSTRIAL	2599-3/02	Serviço de corte e dobra de metais						N5
INDUSTRIAL	2610-8/00	Fabricação de componentes eletrônicos						N5
INDUSTRIAL	2621-3/00	Fabricação de equipamentos de informática						N5
INDUSTRIAL	2622-1/00	Fabricação de periféricos para equipamentos de informática						N5
INDUSTRIAL	2631-1/00	Fabricação de equipamentos transmissores de comunicação, peças e acessórios						N5
INDUSTRIAL	2632-9/00	Fabricação de aparelhos telefônicos e de outros equipamentos de comunicação, peças e acessórios						N5
INDUSTRIAL	2640-0/00	Fabricação de aparelhos de recepção, reprodução, gravação e amplificação de áudio e vídeo						N5

Caro senhor M. do Siro

**PREFEITURA MUNICIPAL DE ITAPERUNA**

ESTADO DO RIO DE JANEIRO



INDUSTRIAL	2651-5/00	Fabricação de aparelhos e equipamentos de medida, teste e controle						N5
INDUSTRIAL	2652-3/00	Fabricação de cronômetros e relógios						N5
INDUSTRIAL	2660-4/00	Fabricação de aparelhos eletromédicos e eletroterapêuticos e equipamentos de irradiação						N5
INDUSTRIAL	2670-1/01	Fabricação de equipamentos e instrumentos ópticos, peças e acessórios						N5
INDUSTRIAL	2670-1/02	Fabricação de aparelhos fotográficos e cinematográficos, peças e acessórios						N5
INDUSTRIAL	2680-9/00	Fabricação de mídias virgens, magnéticas e ópticas						N5
INDUSTRIAL	2710-4/01	Fabricação de geradores de corrente contínua e alternada, peças e acessórios						N5
INDUSTRIAL	2710-4/02	Fabricação de transformadores, indutores, conversores, sincronizadores e semelhantes, peças e acessórios						N5
INDUSTRIAL	2710-4/03	Fabricação de motores elétricos, peças e acessórios						N5
INDUSTRIAL	2721-0/00	Fabricação de pilhas, baterias e acumuladores elétricos, exceto para veículos automotores						N5
INDUSTRIAL	2722-8/02	Recondicionamento de baterias e acumuladores para veículos automotores						N5
INDUSTRIAL	2731-7/00	Fabricação de aparelhos e equipamentos para distribuição e controle de energia elétrica						N5
INDUSTRIAL	2732-5/00	Fabricação de material elétrico para instalações em circuito de consumo						N5

Comprovado em 01 de Maio



PREFEITURA MUNICIPAL DE ITAPERUNA

ESTADO DO RIO DE JANEIRO



497 151

INDUSTRIAL	2733-3/00	Fabricação de fios, cabos e condutores elétricos isolados						N5
INDUSTRIAL	2740-6/01	Fabricação de lâmpadas						N5
INDUSTRIAL	2740-6/02	Fabricação de luminárias e outros equipamentos de iluminação						N5
INDUSTRIAL	2751-1/00	Fabricação de fogões, refrigeradores e máquinas de lavar e secar para uso doméstico, peças e acessórios						N5
INDUSTRIAL	2759-7/01	Fabricação de aparelhos elétricos de uso pessoal, peças e acessórios						N5
INDUSTRIAL	2759-7/99	Fabricação de outros aparelhos eletrodomésticos não especificados anteriormente, peças e acessórios						N5
INDUSTRIAL	2790-2/01	Fabricação de eletrodos, contatos e outros artigos de carvão e grafita para uso elétrico, eletroímãs e isoladores						N5
INDUSTRIAL	2790-2/02	Fabricação de equipamentos para sinalização e alarme						N5
INDUSTRIAL	2790-2/99	Fabricação de outros equipamentos e aparelhos elétricos não especificados anteriormente						N5
INDUSTRIAL	2811-9/00	Fabricação de motores e turbinas, peças e acessórios, exceto para aviões e veículos rodoviários						N5
INDUSTRIAL	2812-7/00	Fabricação de equipamentos hidráulicos e pneumáticos, peças e acessórios, exceto válvulas						N5
INDUSTRIAL	2813-5/00	Fabricação de válvulas, registros e dispositivos semelhantes, peças e acessórios						N5

Comunicação m. de giro

de



PREFEITURA MUNICIPAL DE ITAPERUNA

ESTADO DO RIO DE JANEIRO



INDUSTRIAL	2814-3/01	Fabricação de compressores para uso industrial, peças e acessórios						N5
INDUSTRIAL	2814-3/02	Fabricação de compressores para uso não-industrial, peças e acessórios						N5
INDUSTRIAL	2815-1/01	Fabricação de rolamentos para fins industriais						N5
INDUSTRIAL	2815-1/02	Fabricação de equipamentos de transmissão para fins industriais, exceto rolamentos						N5
INDUSTRIAL	2821-6/01	Fabricação de fornos industriais, aparelhos e equipamentos não-elétricos para instalações térmicas, peças e acessórios						N5
INDUSTRIAL	2822-4/01	Fabricação de máquinas, equipamentos e aparelhos para transporte e elevação de pessoas, peças e acessórios						N5
INDUSTRIAL	2822-4/02	Fabricação de máquinas, equipamentos e aparelhos para transporte e elevação de cargas, peças e acessórios						N5
INDUSTRIAL	2823-2/00	Fabricação de máquinas e aparelhos de refrigeração e ventilação para uso industrial e comercial, peças e acessórios						N5
INDUSTRIAL	2824-1/01	Fabricação de aparelhos e equipamentos de ar condicionado para uso industrial						N5
INDUSTRIAL	2824-1/02	Fabricação de aparelhos e equipamentos de ar condicionado para uso não-industrial						N5
INDUSTRIAL	2825-9/00	Fabricação de máquinas e equipamentos para saneamento básico e ambiental, peças e acessórios						N5
INDUSTRIAL	2829-1/01	Fabricação de máquinas de escrever, calcular e outros equipamentos não-eletrônicos para escritório, peças e acessórios						N5

Emmanuel m. da Silva



PREFEITURA MUNICIPAL DE ITAPERUNA
ESTADO DO RIO DE JANEIRO



INDUSTRIAL	2829-1/99	Fabricação de outras máquinas e equipamentos de uso geral não especificados anteriormente, peças e acessórios						N5
INDUSTRIAL	2831-3/00	Fabricação de tratores agrícolas, peças e acessórios						N5
INDUSTRIAL	2832-1/00	Fabricação de equipamentos para irrigação agrícola, peças e acessórios						N5
INDUSTRIAL	2833-0/00	Fabricação de máquinas e equipamentos para a agricultura e pecuária, peças e acessórios, exceto para irrigação						N5
INDUSTRIAL	2840-2/00	Fabricação de máquinas-ferramenta, peças e acessórios						N5
INDUSTRIAL	2851-8/00	Fabricação de máquinas e equipamentos para a prospecção e extração de petróleo, peças e acessórios						N5
INDUSTRIAL	2852-6/00	Fabricação de outras máquinas e equipamentos para uso na extração mineral, peças e acessórios, exceto na extração de petróleo						N5
INDUSTRIAL	2853-4/00	Fabricação de tratores, peças e acessórios, exceto agrícolas						N5
INDUSTRIAL	2854-2/00	Fabricação de máquinas e equipamentos para terraplenagem, pavimentação e construção, peças e acessórios, exceto tratores						N5
INDUSTRIAL	2861-5/00	Fabricação de máquinas para a indústria metalúrgica, peças e acessórios, exceto máquinas-ferramenta						N5
INDUSTRIAL	2862-3/00	Fabricação de máquinas e equipamentos para as indústrias de alimentos, bebidas e fumo, peças e acessórios						N5
INDUSTRIAL	2863-1/00	Fabricação de máquinas e equipamentos para a indústria têxtil, peças e acessórios						N5

Enquadramento m. do SMO



PREFEITURA MUNICIPAL DE ITAPERUNA

ESTADO DO RIO DE JANEIRO



INDUSTRIAL	2864-0/00	Fabricação de máquinas e equipamentos para as indústrias do vestuário, do couro e de calçados, peças e acessórios						N5
INDUSTRIAL	2865-8/00	Fabricação de máquinas e equipamentos para as indústrias de celulose, papel e papelão e artefatos, peças e acessórios						N5
INDUSTRIAL	2866-6/00	Fabricação de máquinas e equipamentos para a indústria do plástico, peças e acessórios						N5
INDUSTRIAL	2869-1/00	Fabricação de máquinas e equipamentos para uso industrial específico não especificados anteriormente, peças e acessórios						N5
INDUSTRIAL	2910-7/01	Fabricação de automóveis, camionetas e utilitários						N5
INDUSTRIAL	2910-7/02	Fabricação de chassis com motor para automóveis, camionetas e utilitários						N5
INDUSTRIAL	2910-7/03	Fabricação de motores para automóveis, camionetas e utilitários						N5
INDUSTRIAL	2920-4/01	Fabricação de caminhões e ônibus						N5
INDUSTRIAL	2920-4/02	Fabricação de motores para caminhões e ônibus						N5
INDUSTRIAL	2930-1/01	Fabricação de cabines, carrocerias e reboques para caminhões						N5
INDUSTRIAL	2930-1/02	Fabricação de carrocerias para ônibus						N5
INDUSTRIAL	2930-1/03	Fabricação de cabines, carrocerias e reboques para outros veículos automotores, exceto caminhões e ônibus						N5

Caracul m. do SMO

**PREFEITURA MUNICIPAL DE ITAPERUNA**

ESTADO DO RIO DE JANEIRO



INDUSTRIAL	3103-9/00	Fabricação de móveis de outros materiais, exceto madeira e metal				N4	
INDUSTRIAL	3104-7/00	Fabricação de colchões					N5
INDUSTRIAL	3211-6/01	Lapidação de gemas			N3: P	N4	
INDUSTRIAL	3211-6/02	Fabricação de artefatos de joalheria e ourivesaria	N1: P (caseira)		N3: P	N4	N5
INDUSTRIAL	3211-6/03	Cunhagem de moedas e medalhas	N1: P (caseira)		N3: P	N4	N5
INDUSTRIAL	3212-4/00	Fabricação de bijuterias e artefatos semelhantes	N1: P (caseira)				N5: G
INDUSTRIAL	3220-5/00	Fabricação de instrumentos musicais, peças e acessórios			N3: P	N4	
INDUSTRIAL	3230-2/00	Fabricação de artefatos para pesca e esporte				N4	
INDUSTRIAL	3240-0/01	Fabricação de jogos eletrônicos	N1: P (caseira)		N3: P	N4	
INDUSTRIAL	3240-0/02	Fabricação de mesas de bilhar, de sinuca e acessórios não associada à locação			N3: P	N4	
INDUSTRIAL	3240-0/03	Fabricação de mesas de bilhar, de sinuca e acessórios associada à locação				N4	
INDUSTRIAL	3250-7/01	Fabricação de instrumentos não-eletrônicos e utensílios para uso médico, cirúrgico, odontológico e de laboratório					N5
INDUSTRIAL	3250-7/02	Fabricação de mobiliário para uso médico, cirúrgico, odontológico e de laboratório				N4	

Concedido m. do giro.

**PREFEITURA MUNICIPAL DE ITAPERUNA**

ESTADO DO RIO DE JANEIRO



INDUSTRIAL	2941-7/00	Fabricação de peças e acessórios para o sistema motor de veículos automotores					N5
INDUSTRIAL	2942-5/00	Fabricação de peças e acessórios para os sistemas de marcha e transmissão de veículos automotores					N5
INDUSTRIAL	2943-3/00	Fabricação de peças e acessórios para o sistema de freios de veículos automotores					N5
INDUSTRIAL	2944-1/00	Fabricação de peças e acessórios para o sistema de direção e suspensão de veículos automotores					N5
INDUSTRIAL	2945-0/00	Fabricação de material elétrico e eletrônico para veículos automotores, exceto baterias					N5
INDUSTRIAL	2949-2/01	Fabricação de bancos e estofados para veículos automotores					N5
INDUSTRIAL	2949-2/99	Fabricação de outras peças e acessórios para veículos automotores não especificadas anteriormente					N5
INDUSTRIAL	2950-6/00	Recondicionamento e recuperação de motores para veículos automotores			N3:P	N4:M	N5:G
INDUSTRIAL	3091-1/01	Fabricação de motocicletas					N5
INDUSTRIAL	3091-1/02	Fabricação de peças e acessórios para motocicletas					N5
INDUSTRIAL	3092-0/00	Fabricação de bicicletas e triciclos não-motorizados, peças e acessórios					N5
INDUSTRIAL	3101-2/00	Fabricação de móveis com predominância de madeira	N1: P (caseira)		N3: P	N4	
INDUSTRIAL	3102-1/00	Fabricação de móveis com predominância de metal			N3:P	N4	

Consolidado em 20.09.2010

**PREFEITURA MUNICIPAL DE ITAPERUNA**

ESTADO DO RIO DE JANEIRO

492
15/2

INDUSTRIAL	3250-7/03	Fabricação de aparelhos e utensílios para correção de defeitos físicos e aparelhos ortopédicos em geral sob encomenda					N5
INDUSTRIAL	3250-7/04	Fabricação de aparelhos e utensílios para correção de defeitos físicos e aparelhos ortopédicos em geral, exceto sob encomenda					N5
INDUSTRIAL	3250-7/05	Fabricação de materiais para medicina e odontologia					N5
INDUSTRIAL	3250-7/06	Serviços de prótese dentária			N3: P	N4	
INDUSTRIAL	3250-7/07	Fabricação de artigos ópticos					N5
INDUSTRIAL	3250-7/09	Serviço de laboratório óptico			N3: P	N4	
INDUSTRIAL	3291-4/00	Fabricação de escovas, pincéis e vassouras	N1: P (caseira)		N3: P	N4	
INDUSTRIAL	3292-2/01	Fabricação de roupas de proteção e segurança e resistentes a fogo				N4	
INDUSTRIAL	3292-2/02	Fabricação de equipamentos e acessórios para segurança pessoal e profissional					N5
INDUSTRIAL	3299-0/01	Fabricação de guarda-chuvas e similares			N3: P	N4	
INDUSTRIAL	3299-0/02	Fabricação de canetas, lápis e outros artigos para escritório				N4	
INDUSTRIAL	3299-0/03	Fabricação de letras, letreiros e placas de qualquer material, exceto luminosos	N1: P (caseira)		N3: P	N4	

Comunicação de Itaperuna

AB



PREFEITURA MUNICIPAL DE ITAPERUNA
ESTADO DO RIO DE JANEIRO



INDUSTRIAL	3299-0/04	Fabricação de painéis e letreiros luminosos	N1: P (caseira)		N3: P		
INDUSTRIAL	3299-0/05	Fabricação de aviamentos para costura					N5
INDUSTRIAL	3299-0/06	Fabricação de velas, inclusive decorativas				N4	
INDUSTRIAL	3311-2/00	Manutenção e reparação de tanques, reservatórios metálicos e caldeiras, exceto para veículos					N5
INDUSTRIAL	3312-1/02	Manutenção e reparação de aparelhos e instrumentos de medida, teste e controle			N3: P	N4	
INDUSTRIAL	3312-1/03	Manutenção e reparação de aparelhos eletromédicos e eletroterapêuticos e equipamentos de irradiação			N3: P	N4	
INDUSTRIAL	3312-1/04	Manutenção e reparação de equipamentos e instrumentos ópticos			N3: P	N4	
INDUSTRIAL	3313-9/01	Manutenção e reparação de geradores, transformadores e motores elétricos			N3: P	N4	
INDUSTRIAL	3313-9/02	Manutenção e reparação de baterias e acumuladores elétricos, exceto para veículos				N4	
INDUSTRIAL	3314-7/01	Manutenção e reparação de máquinas motrizes não-elétricas			N3: P	N4	
INDUSTRIAL	3314-7/02	Manutenção e reparação de equipamentos hidráulicos e pneumáticos, exceto válvulas			N3: P	N4	
INDUSTRIAL	3314-7/03	Manutenção e reparação de válvulas industriais				N4	
INDUSTRIAL	3314-7/05	Manutenção e reparação de equipamentos de transmissão para fins industriais				N4	

**PREFEITURA MUNICIPAL DE ITAPERUNA**

ESTADO DO RIO DE JANEIRO



497/159

INDUSTRIAL	3314-7/06	Manutenção e reparação de máquinas, aparelhos e equipamentos para instalações térmicas		N3: P	N4	
INDUSTRIAL	3314-7/07	Manutenção e reparação de máquinas e aparelhos de refrigeração e ventilação para uso industrial e comercial			N4	
INDUSTRIAL	3314-7/08	Manutenção e reparação de máquinas, equipamentos e aparelhos para transporte e elevação de cargas			N4	
INDUSTRIAL	3314-7/09	Manutenção e reparação de máquinas de escrever, calcular e de outros equipamentos não-eletrônicos para escritório		N3: P	N4	
INDUSTRIAL	3314-7/11	Manutenção e reparação de máquinas e equipamentos para agricultura e pecuária			N4	
INDUSTRIAL	3314-7/12	Manutenção e reparação de tratores agrícolas			N4	
INDUSTRIAL	3314-7/13	Manutenção e reparação de máquinas-ferramenta		N3: P	N4	
INDUSTRIAL	3314-7/15	Manutenção e reparação de máquinas e equipamentos para uso na extração mineral, exceto na extração de petróleo			N4	
INDUSTRIAL	3314-7/16	Manutenção e reparação de tratores, exceto agrícolas			N4	
INDUSTRIAL	3314-7/17	Manutenção e reparação de máquinas e equipamentos de terraplenagem, pavimentação e construção, exceto tratores			N4	
INDUSTRIAL	3314-7/18	Manutenção e reparação de máquinas para a indústria metalúrgica, exceto máquinas-ferramenta			N4	
INDUSTRIAL	3314-7/19	Manutenção e reparação de máquinas e equipamentos para as indústrias de alimentos, bebidas e fumo			N4	
INDUSTRIAL	3314-7/20	Manutenção e reparação de máquinas e equipamentos para a indústria têxtil, do vestuário, do couro e calçados			N4	

Características m. do g. n.º



PREFEITURA MUNICIPAL DE ITAPERUNA
ESTADO DO RIO DE JANEIRO



INDUSTRIAL	3314-7/21	Manutenção e reparação de máquinas e aparelhos para a indústria de celulose, papel e papelão e artefatos			N3: P	N4	
INDUSTRIAL	3314-7/22	Manutenção e reparação de máquinas e aparelhos para a indústria do plástico					N5
INDUSTRIAL	3317-1/02	Manutenção e reparação de embarcações para esporte e lazer					N5
INDUSTRIAL	3321-0/00	Instalação de máquinas e equipamentos industriais				N4	
INDUSTRIAL	3329-5/01	Serviços de montagem de móveis de qualquer material	N1: P (caseira)		N3: P	N4	

LEGENDA (Anexo II):

N1: NÍVEL 1 - BAIXÍSSIMO IMPACTO

N2: NÍVEL 2 - BAIXO IMPACTO

N3: NÍVEL 3 - MÉDIO IMPACTO

N4: NÍVEL 4 - ALTO IMPACTO

N5: NÍVEL 5 - ALTÍSSIMO IMPACTO

NO USOS COMERCIAL:

P: Em unidade de pequeno porte, aquela com área total construída até 300m²;

M: Em unidade de médio porte, aquela com área total construída entre 300m² a 900m².

G: Em unidade de grande porte, aquela com área total construída igual ou superior a 600m².

NO USOS DE SERVIÇOS:

P: Em unidade de pequeno porte, aquela com área total construída até 250m²

M: Em unidade de médio porte, aquela com área total construída entre 250m² a 750m²

G: Em unidade de grande porte, aquela com área total construída igual ou superior a 750m².

NO USO INDUSTRIAL:

P: Em unidade de pequeno porte, aquela com área total construída até 250m²;

M: Em unidade de médio porte, aquela com área total construída entre 250m² a 1000m²;

G: Em unidade de grande porte, aquela com área total construída igual ou superior a 1000m².

NO USOS AGRÍCOLA:

P: Em unidade de pequeno porte, aquela com área até 1ha (10.000m²) para o cultivo, produção ou criação

M: Em unidade de médio porte, aquela com área entre 1ha (10.000m²) a 4ha (40.000m²) para o cultivo, produção ou criação

G: Em unidade de grande porte, aquela com área igual ou superior a 4ha (40.000m²) para o cultivo, produção ou criação

Caracul m. do SMO

**PREFEITURA MUNICIPAL DE ITAPERUNA**

ESTADO DO RIO DE JANEIRO

**ANEXO III – QUADRO 2: DIMENSIONAMENTO DE GARAGEM E ESTACIONAMENTOS**

USO / ATIVIDADES	NÚMERO MÍNIMO DE VAGAS OBRIGATÓRIAS	OBSERVAÇÕES
RESIDENCIAL MULTIFAMILIAR	<p>Para unidades até 50,00 m², 01 vaga para cada 150,00 m² de área construída útil;</p> <p>01 vaga por unidade residencial com área construída útil do apartamento de 50,01 m² a 260,00 m²;</p> <p>02 vagas por unidade residencial com área construída útil do apartamento acima de 260m².</p>	<p>492 161</p>
COMÉRCIO VAREJISTA E SERVIÇOS	<p>Em terrenos com testada igual ou superior a 11,00 m – 01 vaga/120m², de área construída útil principal;</p> <p>Em terrenos com testada inferior a 11,00m, não será necessária a vaga de garagem;</p>	
COMÉRCIO ATACADISTA, INDÚSTRIA E DEPÓSITO	01 vaga por unidade com área construída acima de 200,00m ² e no mínimo 02 vagas.	<p>- É obrigatória a previsão de local para carga e descarga de materiais, com área na proporção de, no mínimo, 15% da área correspondente para as vagas obrigatórias, e não inferior a 20,00m².</p> <p>- Edificação de depósito ou indústria é obrigatória a reserva de vagas para guarda de veículos de carga, na proporção de, no mínimo, 20% das vagas obrigatórias, e no mínimo 01 (uma).</p>

Comunidade m. do Sino



PREFEITURA MUNICIPAL DE ITAPERUNA

ESTADO DO RIO DE JANEIRO

ANEXO IV - QUADRO 3: SÍNTESE DOS PARÂMETROS URBANÍSTICOS POR ZONA

PARÂMETROS URBANÍSTICOS																Usos Compatíveis (classificação por nível)
ZONAS	NOVOS LOTEAMENTOS		DESOBRAMENTOS E DESMEMBAMENTOS		Coeficiente de Aproveitamento - CA			Número Máximo de Pavimentos			Taxa de Ocupação Máxima do Terreno (%)	Afastamentos mínimos da Edificação (m)			Taxa de Permeabili- dade Mínima do Terreno (%)	
	Área mínima do lote (m²)	Área mínima do lote (m)	Área mínima do lote (m²)	Fronte mínima do lote (m)	Mínimo	Básico	Máximo	Mínimo	Básico	Máximo	Máximo	Fronte	Lateral	Fundos		
ZEIS-1	(C)	(C)	(C)	(C)	(C)	(C)	(C)	(C)	(C)	(C)	(C)	(C)	(C)	(C)	(C)	(C)
ZEIS-2	(C)	(C)	(C)	(C)	(C)	(C)	(C)	(C)	(C)	(C)	(C)	(C)	(C)	(C)	(C)	(C)
ZROR	600,00	20,00	600,00	20,00	0,10	4,00	5,50	1,00	5,00	7,00	80,00 (A)	3,00	1,50	3,00	10,00	Residencial: - Comercial ou Serviços: N1 e N2 em unidade de pequeno porte; - Industrial: N1 e N2; - Comercial: N2, N3 e N4, em unidade de médio e grande porte; - Serviços: N2, N3, N4 e N5, em unidade de médio e grande porte; - Industrial: N3, em unidade de médio e grande porte
ZEDE	450,00	15,00	450,00	15,00	0,20	5,00	6,50	1,00	6,00	8,00	80,00 (A)	3,00	1,50	1,50	10,00	- Comercial: N2, N3 e N4, em unidade de médio ou grande porte; - Serviços: N2, N3, N4 e N5, em unidade de médio e grande porte; - Industrial: N3, em unidade de médio e grande porte
ZDI	1000,00	20,00	1000,00	20,00	0,10	3,00	4,50	1,00	4,00	6,00	80,00 (A)	5,00	2,00	0,00	10,00	- Industrial: N2, N3, N4 e N5; - Comercial: N3 e N4; - Agrícola: N3 e N5
ZC	300,00	12,00	160,00	8,00	1,00	15,00	17,00	1,00	17,00	20,00	95,00	0,00	0,00	0,00	0,00	Residencial: - Comercial ou Serviços: N1, N2 e N3; - Industrial: N1, N2 e N3, em unidade de pequeno porte
ZRMD	280,00	12,00	160,00	8,00	0,50	8,00	10,00	1,00	10,00	13,00	80,00 (A)	0,00	1,50 (B)	0,00	10,00	Residencial: - Comercial ou Serviços: N1 e N2; - Industrial: N1 e N2; - Agrícola: N3 e N4
ZRBD	240,00	12,00	160,00	8,00	0,50	7,00	9,50	1,00	9,00	12,00	80,00 (A)	1,50 (B)	1,50 (B)	0,00	10,00	Residencial: - Comercial ou Serviços: N1 e N2; - Industrial: N1 e N2; - Agrícola: N3 e N4
ECS 1	(D)	(D)	(D)	(D)	(D)	(D)	(D)	(D)	(D)	(D)	80,00 (A)	0,00	1,50 (B)	0,00	10,00	Residencial: - Comercial ou Serviços: N1, N2 e N3, em unidade de pequeno porte; - Industrial: N1, N2 e N3
ECS 2	(D)	(D)	(D)	(D)	(D)	(D)	(D)	(D)	(D)	(D)	80,00 (A)	0,00	1,50 (B)	0,00	5,00	Residencial: - Comercial ou Serviços: N1, N2, N3 e N4; - Industrial: N1, N2, N3 e N4

(A) Nas situações diversas de áreas comerciais, garagens, salões de festas, apartamentos de zelador e portarias, os pavimentos que abrigarem estes compartimentos, terão a taxa de ocupação máxima do terreno alterada para 90,00%.

(B) Nas edificações com até quatro pavimentos serão liberados os afastamentos frontais e laterais para ZRMD, ZRBD, ECS1 e ECS2.

(C) Fixação por Lei específica.

(D) Variável de acordo com a zona em que estiver localizado.

(E) Os coeficientes de aproveitamento (CA) mínimo, básico e máximo, serão aplicados, respectivamente, ao número máximo de pavimentos mínimo, básico e máximo.

(A) Nas situações diversas de áreas comerciais, garagens, salões de festas, apartamento de zelador e portais, os pavimentos que abrigarem estes compartimentos, terão a taxa de ocupação máxima do terreno afetados para 90,00%.

(B) Nas situações diversas de áreas comerciais, garagens, salões de festas, apartamento de zelador e portais, os pavimentos que abrigarem estes compartimentos, terão a taxa de ocupação máxima do terreno afetados para 90,00%.

(C) Nas situações diversas de áreas comerciais, garagens, salões de festas, apartamento de zelador e portais, os pavimentos que abrigarem estes compartimentos, terão a taxa de ocupação máxima do terreno afetados para 90,00%.

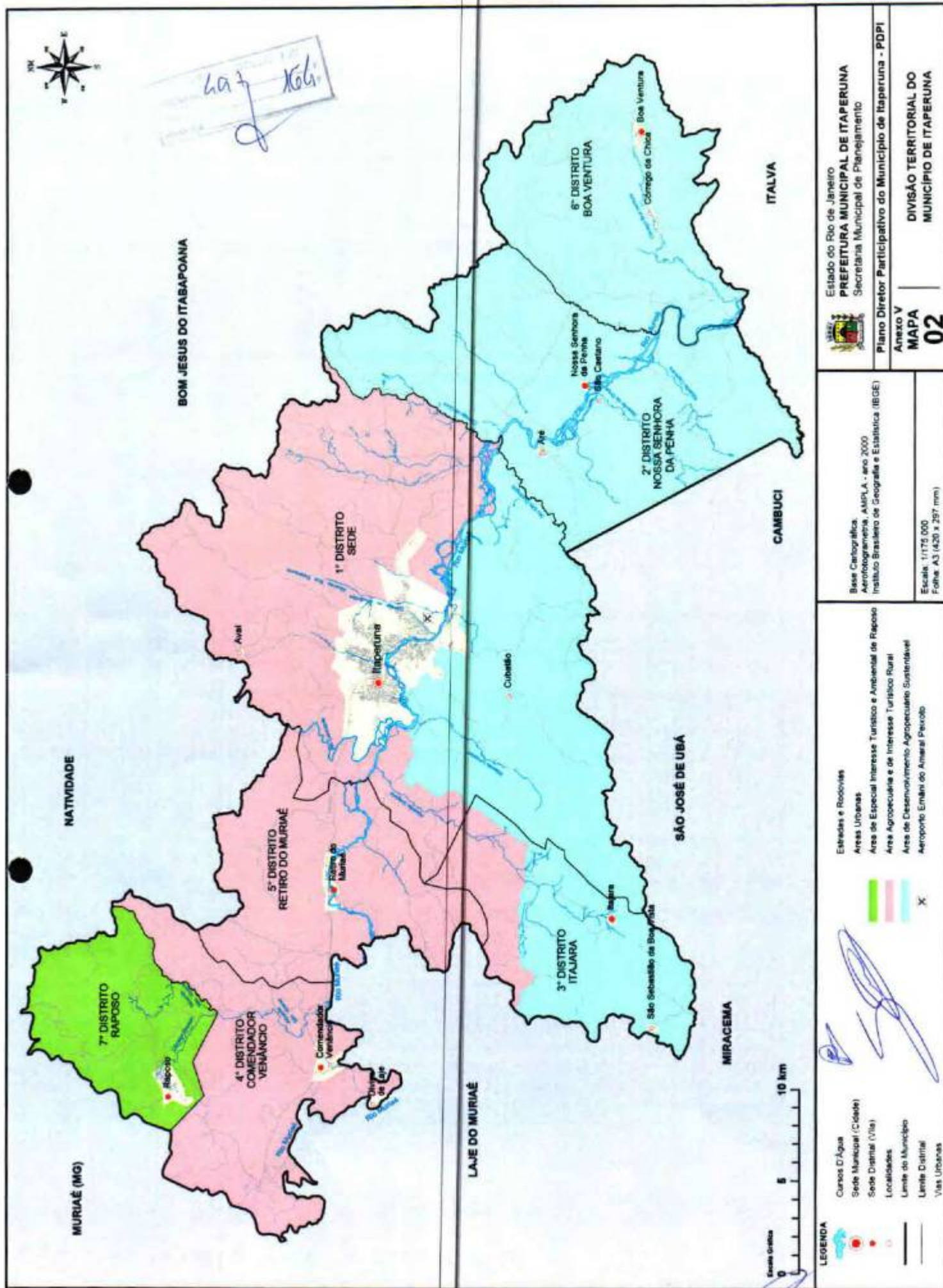
(D) Variável de acordo com a zona em que estiver localizado.

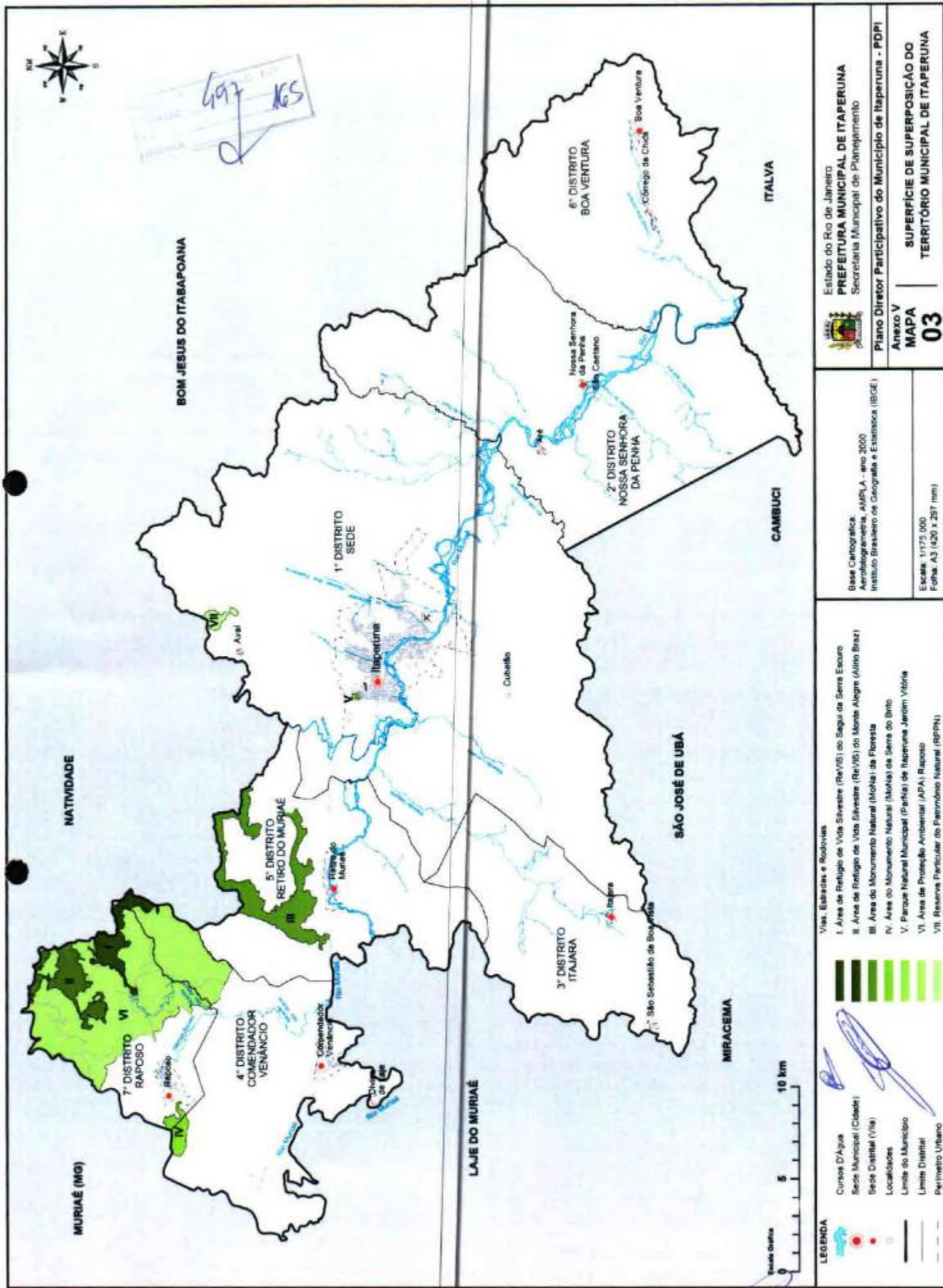
(E) Os coeficientes de aproveitamento (CA) mínimo, básico e máximo, serão aplicados, respectivamente, ao número máximo de pavimentos mínimo, básico e máximo.

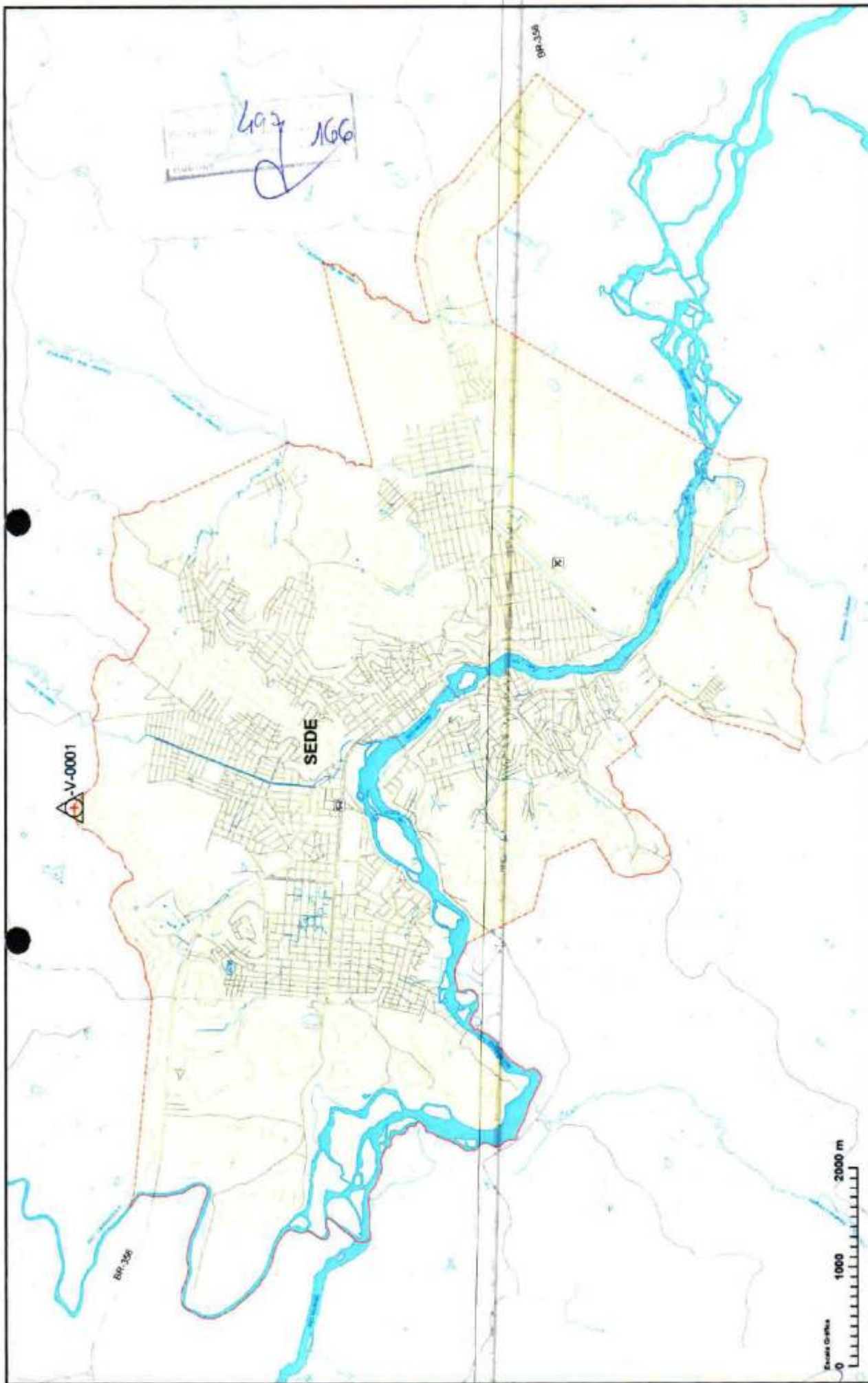
Assinatura: *[Assinatura]*

Assinatura: *[Assinatura]*

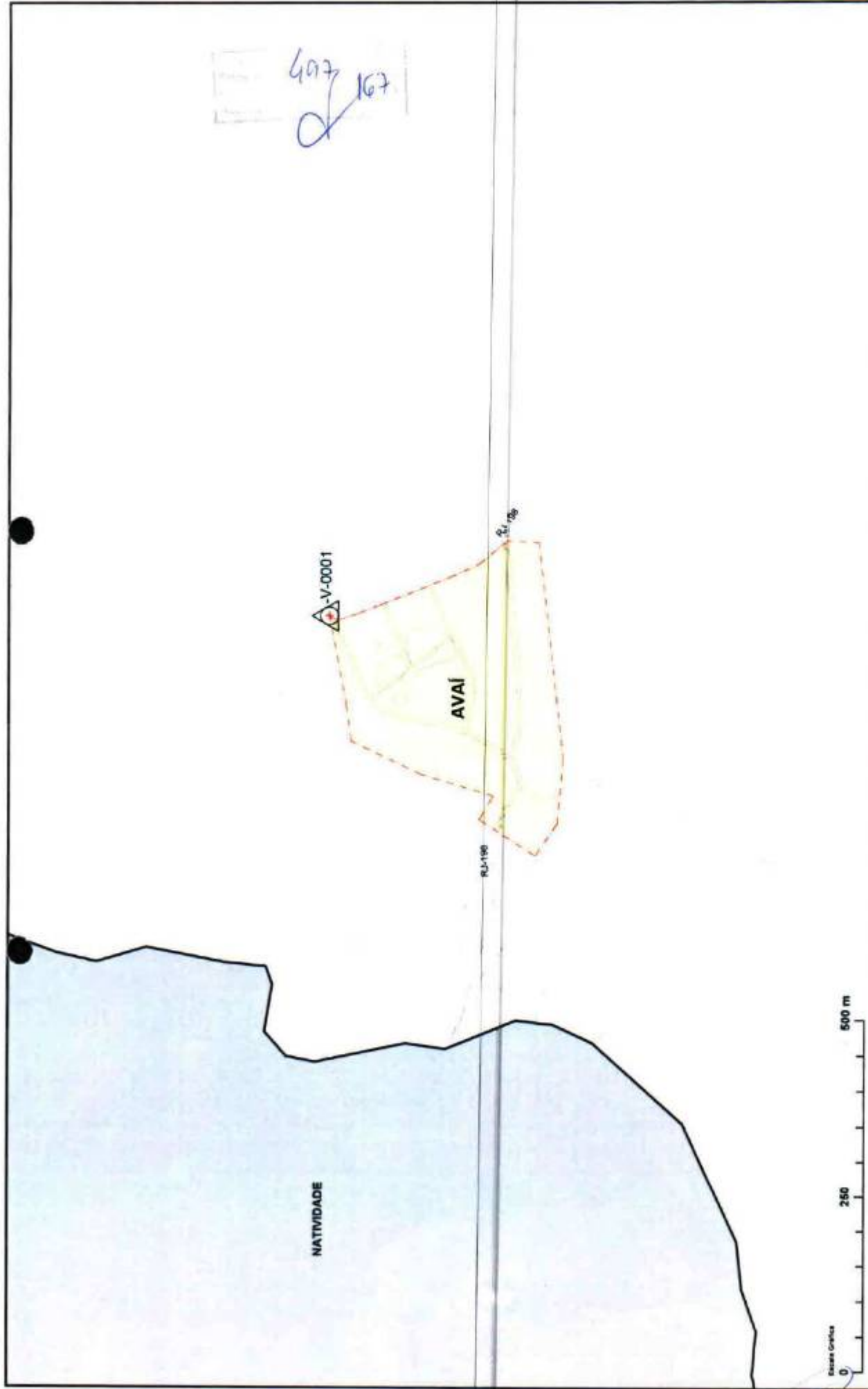
Assinatura: *[Assinatura]*



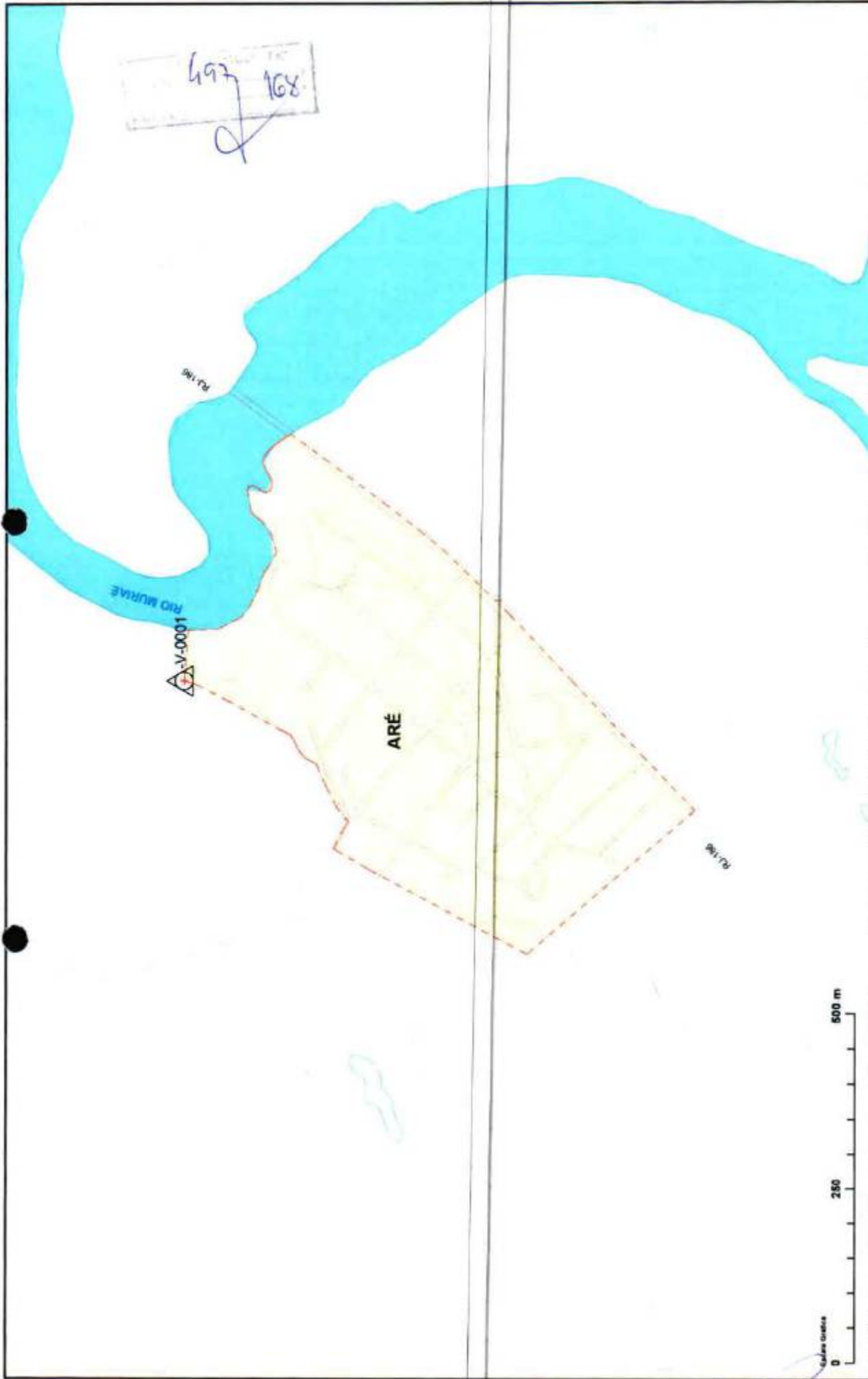




 <p>Estado do Rio de Janeiro PREFEITURA MUNICIPAL DE ITAPERUNA Secretaria Municipal de Planejamento</p>		<p>Plano Diretor Participativo do Município de Itaperuna - PDPI</p>	
<p>ANEXO V</p>		<p>PERÍMETRO DA ÁREA URBANA DA SEDE MUNICIPAL</p>	
<p>MAPA</p>		<p>04</p>	
<p>Base Cartográfica: Aerofotogrametria, AMPLA - ano 2000 Instituto Brasileiro de Geografia e Estatística (IBGE)</p>			
<p>Escala: 1:35.000 Folha: A3 1420 x 2.297 (mm)</p>			
<p>SISTEMA DE COORDENADAS</p> <p>UTM 18S - 17°00'00" S UTM 18S - 47°00'00" W</p> <p>Altitude em metros: 1.000,00 Projeção: UTM Datum: WGS 84</p>			
<p>LEGENDA</p> <ul style="list-style-type: none"> Curvas D'Água Curvas de Nível Perímetro Urbano Área Urbana Vias Urbanas, Estradas e Rodovias Aeroporto, Estação do Anel Rodoviário Terminal Rodoviário 		<p>0 1000 2000 m</p> <p>0 1000 2000 m</p>	



LEGENDA Cursos D'Água Curvas de Nível Limite do Município Perímetro Urbano Área Urbana Vias Urbanas, Estradas e Rodovias	 	SISTEMA DE COORDENADAS UTM - UTM Datum - WGS84 Proj. - UTM Fuso - 22W Escala - 1:250,000 Datum - WGS84 Proj. - UTM Fuso - 22W	Base Cartográfica: Aerofotogrametria - AMPLA - ano 2000 Instituto Brasileiro de Geografia e Estatística (IBGE)	Estado do Rio de Janeiro PREFEITURA MUNICIPAL DE ITAPERUNA Secretaria Municipal de Planejamento
			Escala: 1:5.000 Folha: A3 (420 x 297 mm)	Anexo V MAPA 05

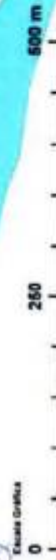


<p>LEGENDA</p> <ul style="list-style-type: none"> Cursos D'Água Curvas de Nível Perímetro Urbano Área Urbana Vias Urbanas, Estradas e Rodovias 	<p>SISTEMA DE COORDENADAS</p> <p>UTM 18S - 23° 15' 00" S LONGITUDE - 47° 15' 00" W</p> <p>Coordenadas de Referência: UTM 18S - 23° 15' 00" S LONGITUDE - 47° 15' 00" W</p> <p>Projecção: UTM 18S - 23° 15' 00" S LONGITUDE - 47° 15' 00" W</p>	<p>Base Cartográfica: Aerofotogrametria, AMPLA - ano 2000 Instituto Brasileiro de Geografia e Estatística (IBGE)</p>	<p>Estado do Rio de Janeiro PREFEITURA MUNICIPAL DE ITAPERUNA Secretaria Municipal de Planejamento</p> <p>Anexo V MAPA 06</p> <p>PERÍMETRO DA ÁREA URBANA DE ARÉ</p>
--	---	--	---

△ V-0001

NOSSA SENHORA
DA PENHA

RIO MURIAÉ



LEGENDA

- Correção D'Água
- Curvas de Nível
- Perímetro Urbano
- Áreas Urbanas
- Vias Urbanas, Estradas e Rodovias

[Handwritten signature]



SISTEMA DE COORDENADAS

Base Cartográfica:
Aerofotogrametria, AMPLA, ano 2000
Instituto Brasileiro de Geografia e Estatística (IBGE)

Escala: 1:5.000
Folha: A3 (420 x 297 mm)



Estado do Rio de Janeiro

PREFEITURA MUNICIPAL DE ITAPERUNA
Secretaria Municipal de Planejamento

Plano Diretor Participativo do Município de Itaperuna - PDPI

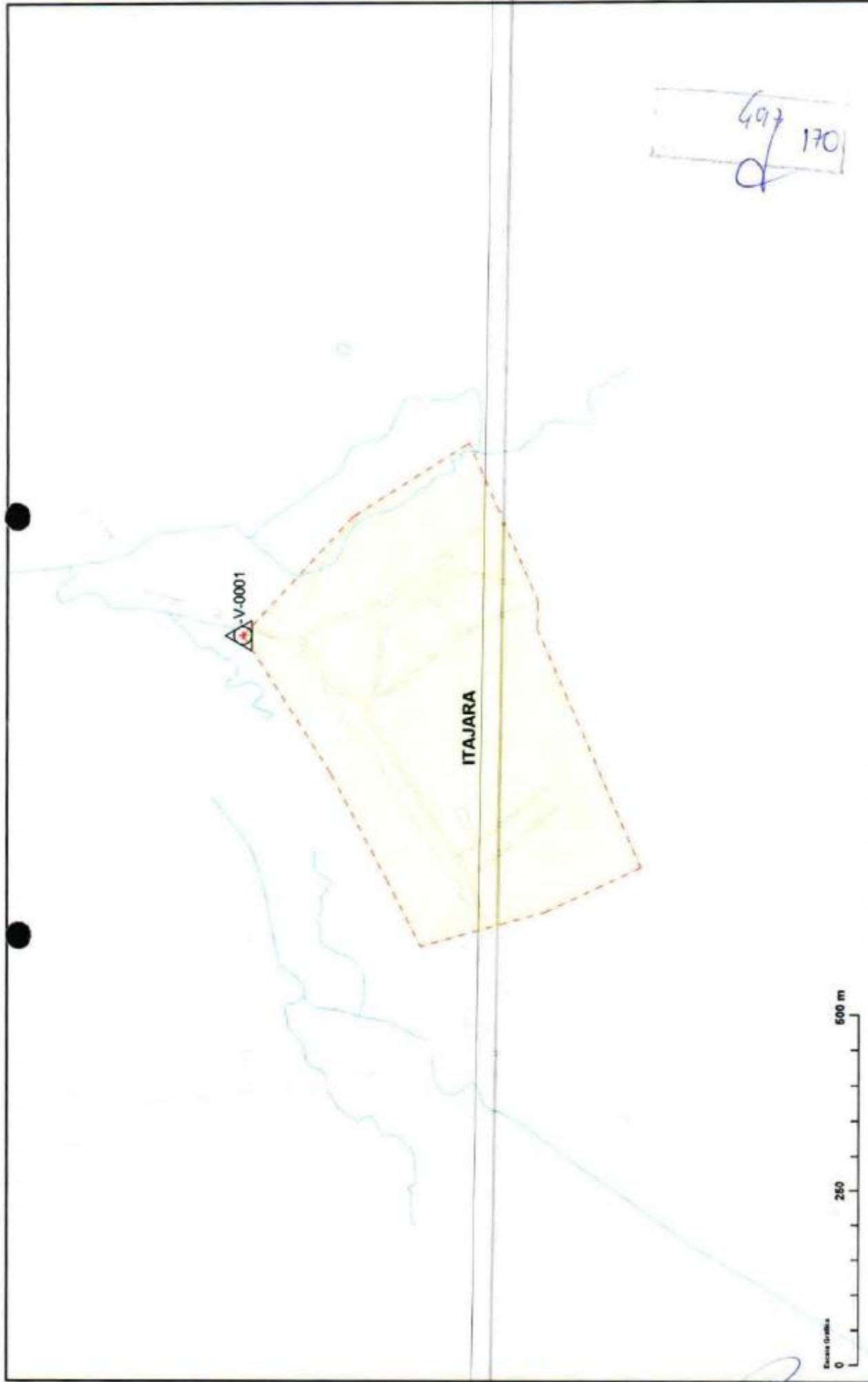
Anexo V

MAPA

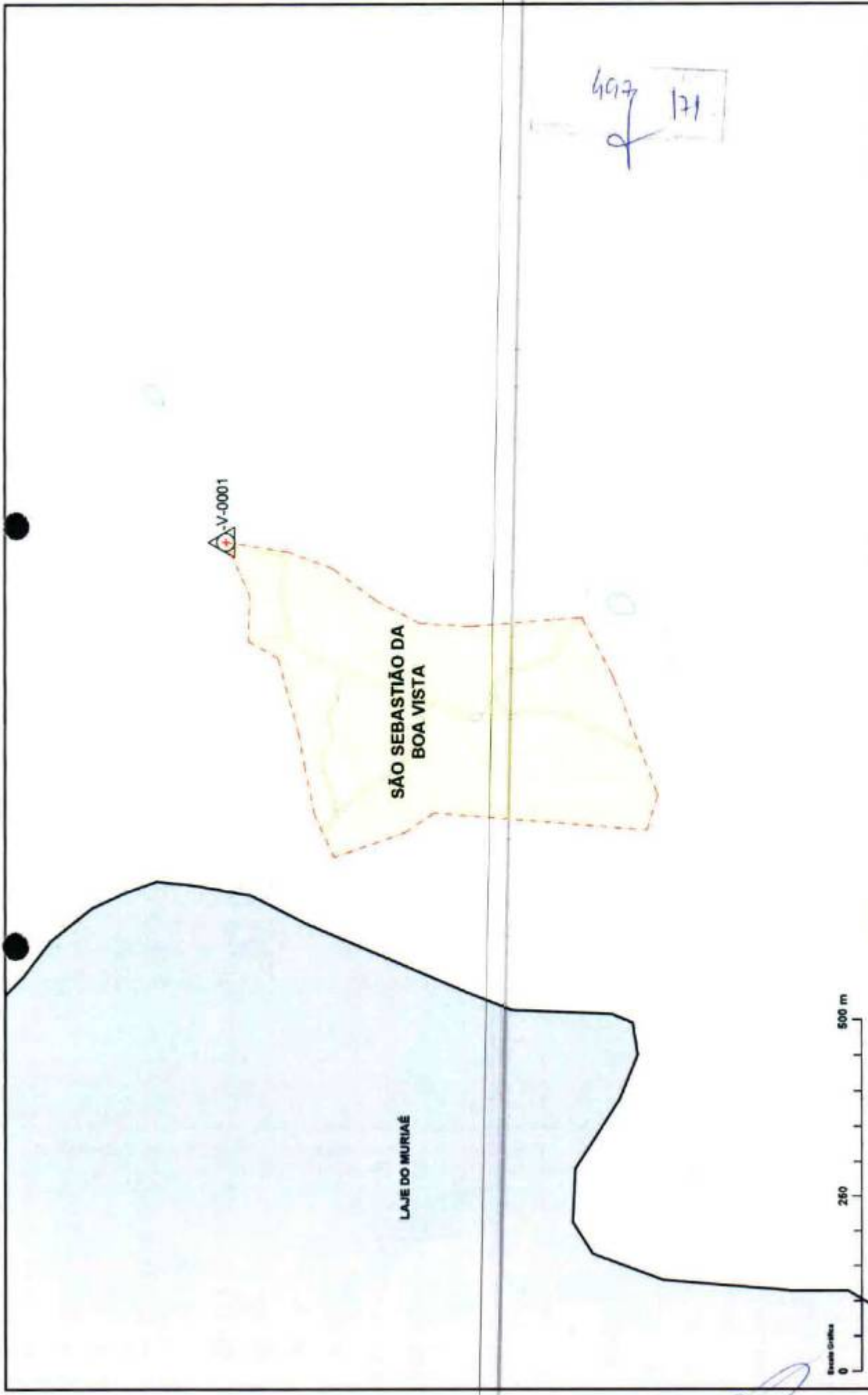
07

**PERÍMETRO DA ÁREA URBANA DE NOSSA
SENHORA DA PENHA**

49+169



LEGENDA Cursos D'Água Curvas de Nível Perímetro Urbano Área Urbana Vias Urbanas, Estradas e Rodovias	SISTEMA DE COORDENADAS DATUM: 1974 PROJEÇÃO: UTM ZONA: 18S UNIDADE: METRO ORIENTAÇÃO: NORTE ESCALA: 1:50.000 FOLHA: A3 (420 x 297 mm)	Estado do Rio de Janeiro PREFEITURA MUNICIPAL DE ITAPERUNA Secretaria Municipal de Planejamento	Anexo V MAPA 08	PERÍMETRO DA ÁREA URBANA DE ITAJARA
		Plano Diretor Participativo do Município de Itaperuna - PDPI		



<p>LEGENDA</p> <ul style="list-style-type: none"> Cursos D'Água Curvas de Nível Limite do Município Perímetro Urbano Área Urbana Vias Urbanas, Estradas e Rodovias 	<p>SISTEMA DE COORDENADAS</p> <p>UTM 18 S - 23° 04' 00" S UTM 18 S - 47° 42' 00" W</p> <p>Proj. UTM Datum: SAD 69 Escala: 1:250.000</p>	<p>Base Cartográfica: Aerotogrametria, AMPLA - ano 2000 Instituto Brasileiro de Geografia e Estatística (IBGE)</p>	<p>Estado do Rio de Janeiro PREFEITURA MUNICIPAL DE ITAPERUNA Secretaria Municipal de Planejamento</p> <p>Plano Diretor Participativo do Município de Itaperuna - PDPI</p> <p>Anexo V MAPA 09</p> <p>PERÍMETRO DA ÁREA URBANA DE SÃO SEBASTIÃO DA BOA VISTA</p>
---	---	--	--

697 172


V-0001

RETIRO DO MURIAÉ

RIO MURIAÉ

BR-356

BR-356



LEGENDA

- Curios D'Água
- Curvas de Nível
- Perímetro Urbano
- Área Urbana
- Vias Urbanas, Estradas e Rodovias

SISTEMA DE COORDENADAS



Base Cartográfica:
Aerofotogrametria, AMPLA - ano 2000
Instituto Brasileiro de Geografia e Estatística (IBGE)

Escala: 1:110.000
Folha: A3 (420 x 297 mm)

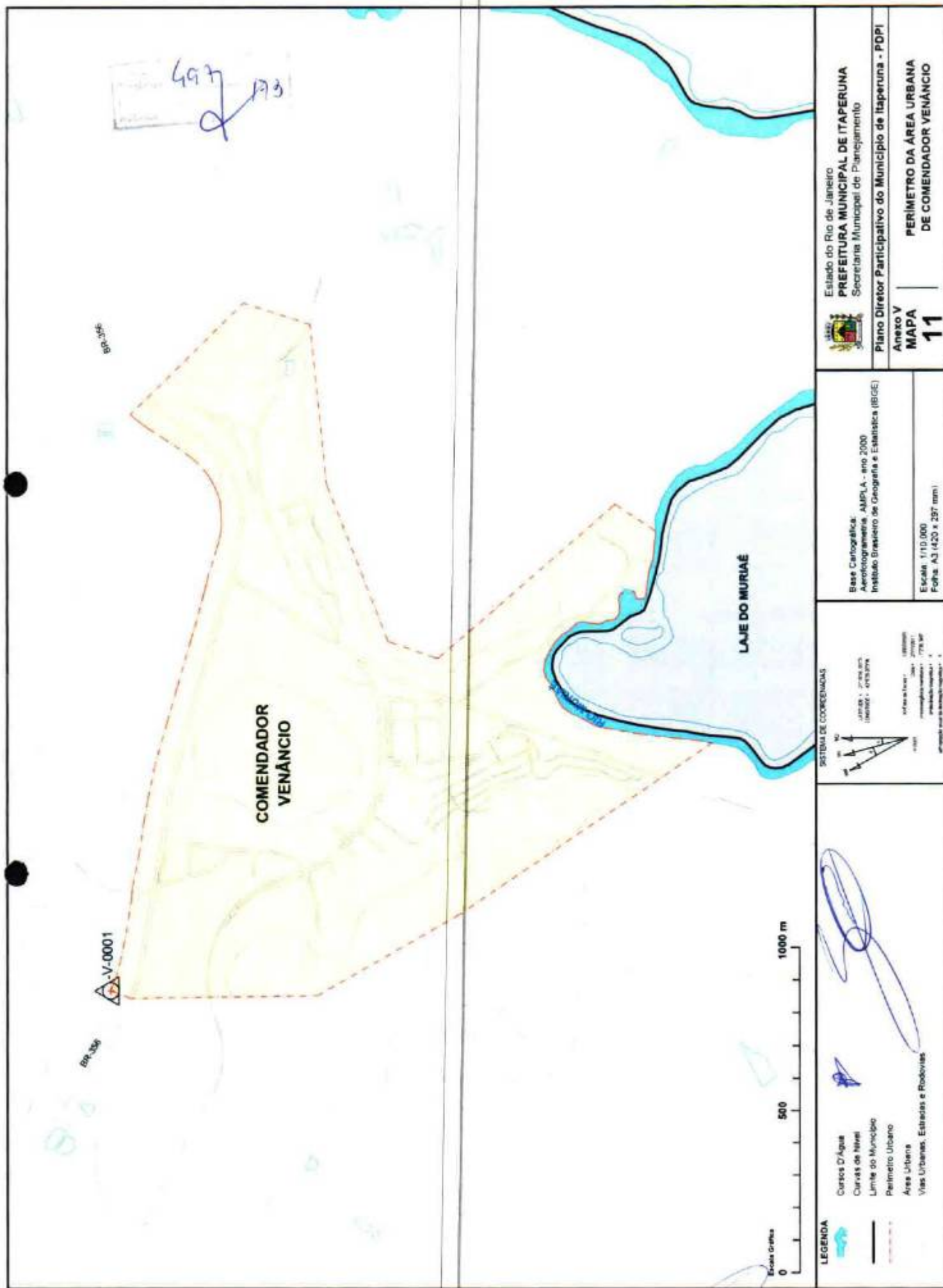


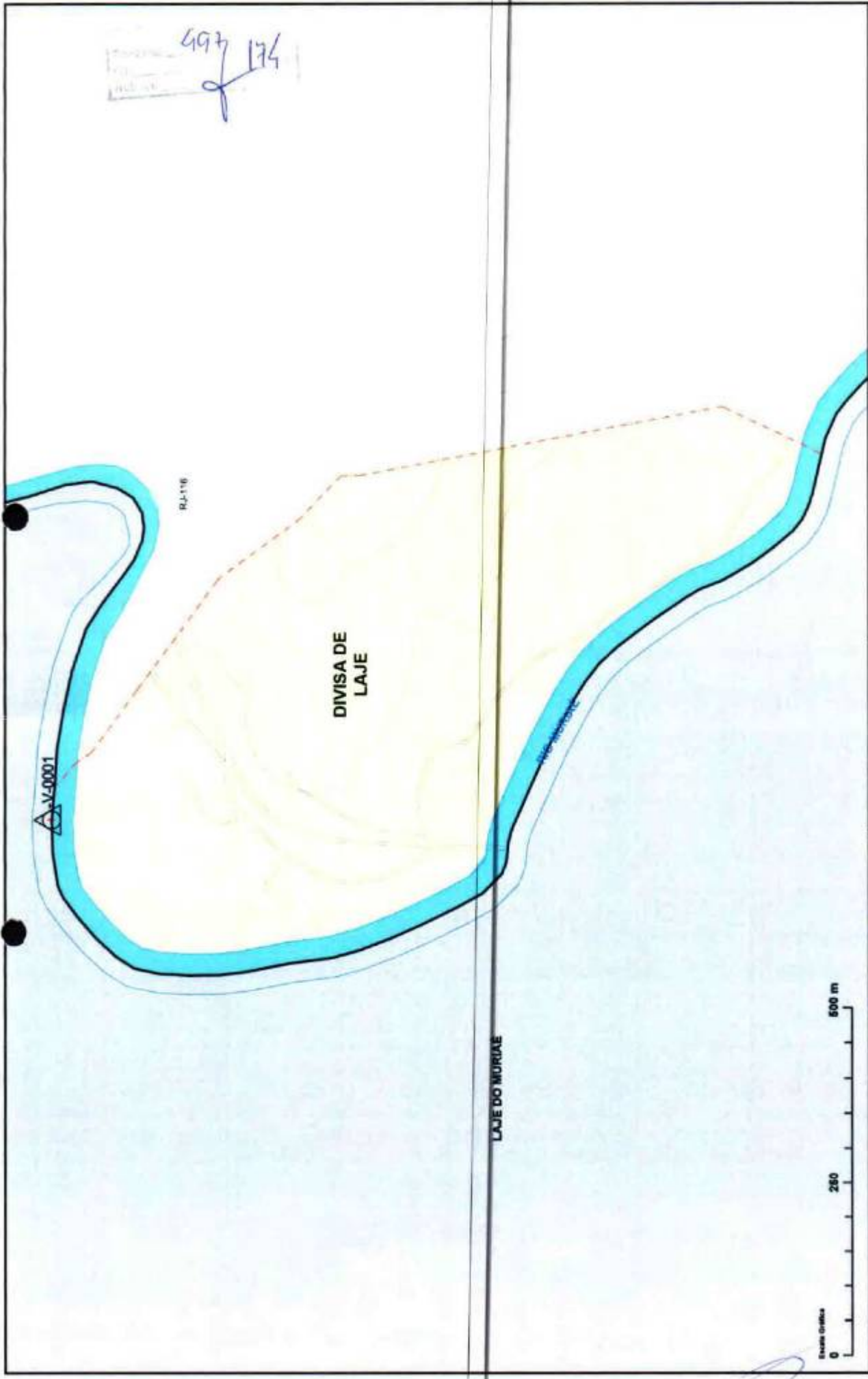
Estado do Rio de Janeiro
PREFEITURA MUNICIPAL DE ITAPERUNA
Secretaria Municipal de Planejamento

Plano Diretor Participativo do Município de Itaperuna - PDPI

Anexo V
MAPA
10

**PERÍMETRO DA ÁREA URBANA
DE RETIRO DO MURIAÉ**





<p>LEGENDA</p> <ul style="list-style-type: none"> Cursos D'Água Curvas de Nível Limite do Município Perímetro Urbano Área Urbana Vias Urbanas, Estradas e Rodovias 	<p>SISTEMA DE COORDENADAS</p> <p>UTM - 22° 17' 17" S LON - 47° 17' 17" W</p> <p>PROJEÇÃO: UTM DATUM: SAD 69 UNIDADE: METRO</p>	<p>Base Cartográfica: Aerofotogrametria, AMPLA - ano 2000 Instituto Brasileiro de Geografia e Estatística (IBGE)</p>	<p>Estado do Rio de Janeiro PREFEITURA MUNICIPAL DE ITAPERUNA Secretaria Municipal de Planejamento</p> <p>Plano Diretor Participativo do Município de Itaperuna - PDPI</p> <p>Anexo V</p> <p>MAPA 12</p> <p>PERÍMETRO DA ÁREA URBANA DA DIVISA DE LAJE</p>
---	---	--	---

497 135




Corrego Boa Ventura

RJ-202

BOA
VENTURA

RJ-202

Corrego Boa Ventura



LEGENDA

- Correos D'Água
- Curvas de Nível
- Perímetro Urbano
- Área Urbana
- Vias Urbanas, Estradas e Rodovias

SISTEMA DE COORDENADAS



Base Cartográfica:
Aerofotogrametria, AMPLA - ano 2000
Instituto Brasileiro de Geografia e Estatística (IBGE)

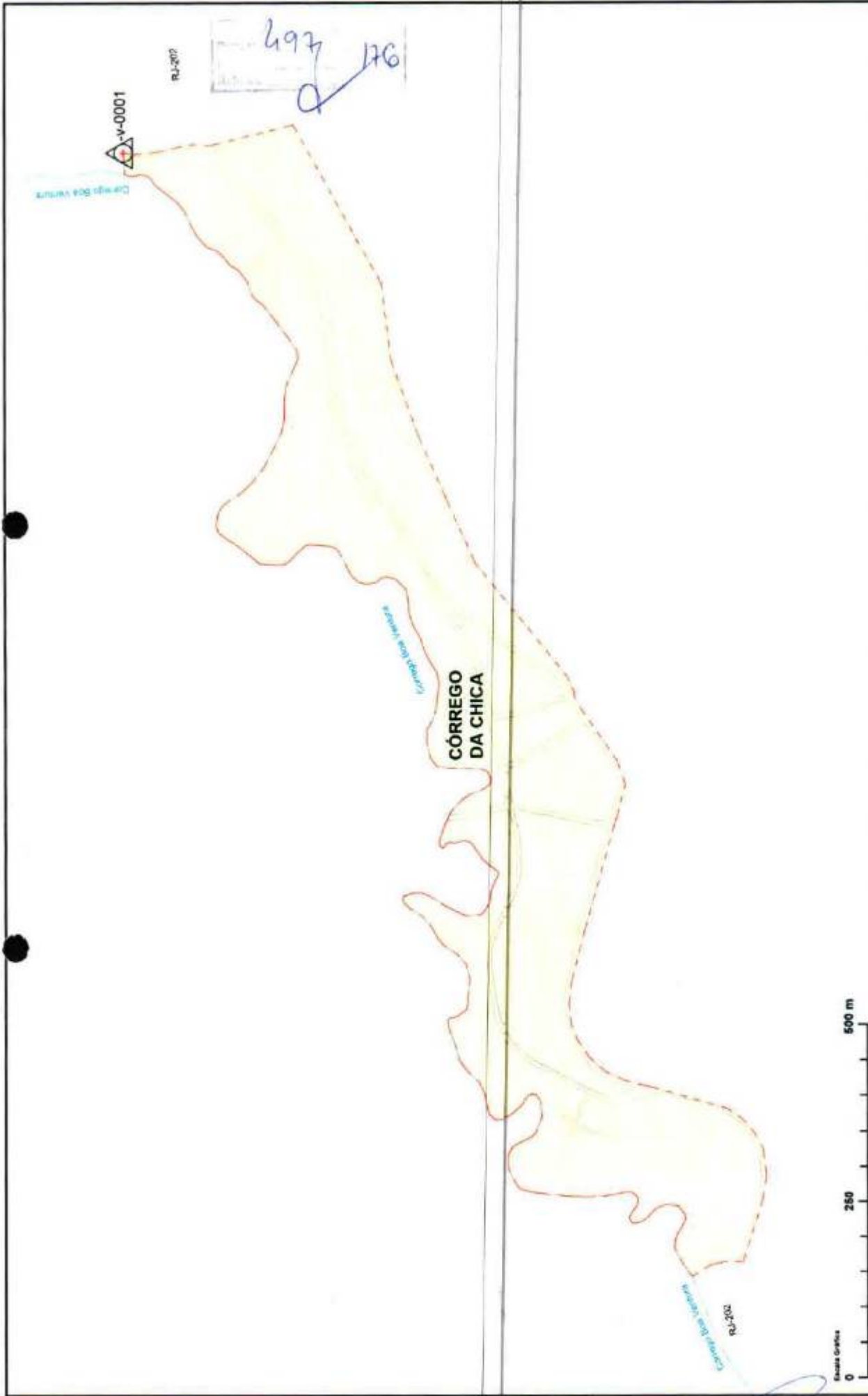
Escala: 1/10.000
Folha: A3 (420 x 297 mm)

Estado do Rio de Janeiro
PREFEITURA MUNICIPAL DE ITAPERUNA
Secretaria Municipal de Planejamento

Plano Diretor Participativo do Município de Itaperuna - PDI

Anexo V
MAPA
13

PERÍMETRO DA ÁREA
URBANA DE BOA VENTURA



<p>LEGENDA</p> <ul style="list-style-type: none"> Córrego D'Água Curvas de Nível Perímetro Urbano Área Urbana Vias Urbanas, Estradas e Rodovias 	<p>SISTEMA DE COORDENADAS</p> <p>UTM - 27° 00' 00" S 17° 00' 00" W</p> <p>Proj. UTM Datum: S. 56 Escala: 1:500.000</p>	<p>Base Cartográfica: Aerofotogrametria, AURPA - ano 2000 Instituto Brasileiro de Geografia e Estatística (IBGE)</p>	<p>Estado do Rio de Janeiro</p> <p>PREFEITURA MUNICIPAL DE ITAPERUNA</p> <p>Secretaria Municipal de Planejamento</p>
			<p>Anexo V</p> <p>MAPA</p> <p>14</p>



PREFEITURA MUNICIPAL DE ITAPERUNA

ESTADO DO RIO DE JANEIRO

ANEXO V – MAPAS E MEMORIAIS DESCRITIVOS: DA DIVISÃO TERRITORIAL

MEMORIAL DESCRITIVO

04

PERÍMETRO DA ÁREA URBANA DA SEDE MUNICIPAL

Município : ITAPERUNA: U.F: RJ - BR
Área (ha) : 4.212,4940
Perímetro (m) : 43.673,00



Inicia-se a descrição deste perímetro no vértice -V-0001, de coordenadas 41°53'56,878" W e 21°10'34,431" S; deste segue, com azimute de 107°44'06" por uma distância de 61,88m até o vértice -V-0002, de coordenadas 41°53'54,825" W e 21°10'35,006" S; deste segue, com azimute de 137°13'45" por uma distância de 56,70m até o vértice -V-0003, de coordenadas 41°53'53,463" W e 21°10'36,333" S; deste segue, com azimute de 138°21'00" por uma distância de 66,22m até o vértice -V-0004, de coordenadas 41°53'51,906" W e 21°10'37,912" S; deste segue, com azimute de 137°38'47" por uma distância de 47,82m até o vértice -V-0005, de coordenadas 41°53'50,766" W e 21°10'39,040" S; deste segue, com azimute de 139°18'57" por uma distância de 75,36m até o vértice -V-0006, de coordenadas 41°53'49,026" W e 21°10'40,865" S; deste segue, com azimute de 116°33'06" por uma distância de 46,77m até o vértice -V-0007, de coordenadas 41°53'47,563" W e 21°10'41,517" S; deste segue, com azimute de 102°05'16" por uma distância de 59,90m até o vértice -V-0008, de coordenadas 41°53'45,526" W e 21°10'41,887" S; deste segue, com azimute de 91°22'45" por uma distância de 78,50m até o vértice -V-0009, de coordenadas 41°53'42,807" W e 21°10'41,899" S; deste segue, com azimute de 96°45'44" por uma distância de 62,36m até o vértice -V-0010, de coordenadas 41°53'40,658" W e 21°10'42,098" S; deste segue, com azimute de 74°21'59" por uma distância de 54,49m até o vértice -V-0011, de coordenadas 41°53'38,851" W e 21°10'41,587" S; deste segue, com azimute de 83°39'48" por uma distância de 47,52m até o vértice -V-0012, de coordenadas 41°53'37,219" W e 21°10'41,387" S; deste segue, com azimute de 80°48'27" por uma distância de 72,35m até o vértice -V-0013, de coordenadas 41°53'34,753" W e 21°10'40,966" S; deste segue, com azimute de 84°57'38" por uma distância de 63,57m até o vértice -V-0014, de coordenadas 41°53'32,564" W e 21°10'40,744" S; deste segue, com azimute de 90°00'00" por uma distância de 37,25m até o vértice -V-0015, de coordenadas 41°53'31,274" W e 21°10'40,721" S; deste segue, com azimute de 75°58'18" por uma distância de 65,28m até o vértice -V-0016, de coordenadas 41°53'29,092" W e 21°10'40,166" S; deste segue, com azimute de 90°00'00" por uma distância de 79,16m até o vértice -V-0017, de coordenadas 41°53'26,351" W e 21°10'40,116" S; deste segue, com azimute de 133°39'21" por uma distância de 43,93m até o vértice -V-0018, de coordenadas 41°53'25,229" W e 21°10'41,081" S; deste segue, com azimute de 109°02'33" por uma distância de 60,49m até o vértice -V-0019, de coordenadas 41°53'23,236" W e 21°10'41,685" S; deste segue, com azimute de 88°58'39" por uma distância de 52,94m até o vértice -V-0020, de coordenadas 41°53'21,404" W e 21°10'41,621" S; deste segue, com azimute de 67°10'42" por uma distância de 77,93m até o vértice -V-0021, de coordenadas



PREFEITURA MUNICIPAL DE ITAPERUNA

ESTADO DO RIO DE JANEIRO



41°53'18,937" W e 21°10'40,593" S; deste segue, com azimute de 62°15'19" por uma distância de 60,87m até o vértice -V-0022, de coordenadas 41°53'17,090" W e 21°10'39,639" S; deste segue, com azimute de 82°11'21" por uma distância de 48,65m até o vértice -V-0023, de coordenadas 41°53'15,426" W e 21°10'39,393" S; deste segue, com azimute de 103°52'11" por uma distância de 82,75m até o vértice -V-0024, de coordenadas 41°53'12,630" W e 21°10'39,986" S; deste segue, com azimute de 104°38'01" por uma distância de 108,43m até o vértice -V-0025, de coordenadas 41°53'08,979" W e 21°10'40,809" S; deste segue, com azimute de 115°17'26" por uma distância de 69,18m até o vértice -V-0026, de coordenadas 41°53'06,792" W e 21°10'41,729" S; deste segue, com azimute de 143°22'37" por uma distância de 41,08m até o vértice -V-0027, de coordenadas 41°53'05,921" W e 21°10'42,784" S; deste segue, com azimute de 141°47'06" por uma distância de 73,14m até o vértice -V-0028, de coordenadas 41°53'04,315" W e 21°10'44,622" S; deste segue, com azimute de 176°46'25" por uma distância de 66,99m até o vértice -V-0029, de coordenadas 41°53'04,139" W e 21°10'46,792" S; deste segue, com azimute de 225°01'00" por uma distância de 47,97m até o vértice -V-0030, de coordenadas 41°53'05,291" W e 21°10'47,915" S; deste segue, com azimute de 215°43'22" por uma distância de 37,13m até o vértice -V-0031, de coordenadas 41°53'06,021" W e 21°10'48,908" S; deste segue, com azimute de 174°09'26" por uma distância de 56,33m até o vértice -V-0032, de coordenadas 41°53'05,785" W e 21°10'50,724" S; deste segue, com azimute de 169°41'21" por uma distância de 53,07m até o vértice -V-0033, de coordenadas 41°53'05,420" W e 21°10'52,414" S; deste segue, com azimute de 134°59'00" por uma distância de 31,90m até o vértice -V-0034, de coordenadas 41°53'04,623" W e 21°10'53,132" S; deste segue, com azimute de 108°25'30" por uma distância de 22,53m até o vértice -V-0035, de coordenadas 41°53'03,878" W e 21°10'53,349" S; deste segue, com azimute de 118°52'21" por uma distância de 39,32m até o vértice -V-0036, de coordenadas 41°53'02,673" W e 21°10'53,944" S; deste segue, com azimute de 115°00'15" por uma distância de 19,65m até o vértice -V-0037, de coordenadas 41°53'02,051" W e 21°10'54,203" S; deste segue, com azimute de 114°36'39" por uma distância de 31,35m até o vértice -V-0038, de coordenadas 41°53'01,055" W e 21°10'54,608" S; deste segue, com azimute de 127°17'16" por uma distância de 31,34m até o vértice -V-0039, de coordenadas 41°53'00,178" W e 21°10'55,209" S; deste segue, com azimute de 125°31'19" por uma distância de 40,85m até o vértice -V-0040, de coordenadas 41°52'59,011" W e 21°10'55,959" S; deste segue, com azimute de 118°25'44" por uma distância de 32,41m até o vértice -V-0041, de coordenadas 41°52'58,013" W e 21°10'56,442" S; deste segue, com azimute de 126°27'12" por uma distância de 33,95m até o vértice -V-0042, de coordenadas 41°52'57,054" W e 21°10'57,079" S; deste segue, com azimute de 111°59'59" por uma distância de 60,19m até o vértice -V-0043, de coordenadas 41°52'55,106" W e 21°10'57,776" S; deste segue, com azimute de 43°33'09" por uma distância de 51,93m até o vértice -V-0044, de coordenadas 41°52'53,892" W e 21°10'56,531" S; deste segue, com azimute de 41°53'40" por uma distância de 92,22m até o vértice -V-0045, de coordenadas 41°52'51,807" W e 21°10'54,262" S; deste segue, com azimute de 40°46'48" por uma distância de 90,65m até o vértice -V-0046, de coordenadas 41°52'49,803" W e 21°10'51,995" S; deste segue, com azimute de 31°54'21" por uma distância de 62,74m até o vértice -V-0047, de coordenadas 41°52'48,691" W e 21°10'50,244" S; deste segue, com azimute de 47°24'10" por uma distância de 40,22m até o vértice -V-0048, de coordenadas 41°52'47,685" W e 21°10'49,341" S; deste segue, com azimute de 44°11'11" por uma distância de 57,77m até o vértice -V-0049, de coordenadas 41°52'46,319" W e 21°10'47,969" S; deste segue, com azimute de 26°17'50" por uma distância de 36,80m até o vértice -V-0050, de coordenadas 41°52'45,777" W e 21°10'46,888" S; deste segue, com azimute de 56°52'06" por uma distância de 16,82m até o vértice -V-0051, de coordenadas 41°52'45,295" W e 21°10'46,580" S; deste segue, com azimute de 80°27'04" por uma distância de 29,45m até o vértice -V-0052, de



PREFEITURA MUNICIPAL DE ITAPERUNA
ESTADO DO RIO DE JANEIRO



coordenadas $41^{\circ}52'44,293''$ W e $21^{\circ}10'46,403''$ S; deste segue, com azimute de $71^{\circ}51'02''$ por uma distância de 37,82m até o vértice -V-0053, de coordenadas $41^{\circ}52'43,056''$ W e $21^{\circ}10'45,997''$ S; deste segue, com azimute de $84^{\circ}09'32''$ por uma distância de 36,71m até o vértice -V-0054, de coordenadas $41^{\circ}52'41,794''$ W e $21^{\circ}10'45,852''$ S; deste segue, com azimute de $76^{\circ}35'29''$ por uma distância de 32,22m até o vértice -V-0055, de coordenadas $41^{\circ}52'40,714''$ W e $21^{\circ}10'45,590''$ S; deste segue, com azimute de $96^{\circ}31'51''$ por uma distância de 34,61m até o vértice -V-0056, de coordenadas $41^{\circ}52'39,520''$ W e $21^{\circ}10'45,695''$ S; deste segue, com azimute de $68^{\circ}38'26''$ por uma distância de 40,33m até o vértice -V-0057, de coordenadas $41^{\circ}52'38,230''$ W e $21^{\circ}10'45,194''$ S; deste segue, com azimute de $83^{\circ}13'42''$ por uma distância de 41,52m até o vértice -V-0058, de coordenadas $41^{\circ}52'36,805''$ W e $21^{\circ}10'45,009''$ S; deste segue, com azimute de $88^{\circ}00'33''$ por uma distância de 46,97m até o vértice -V-0059, de coordenadas $41^{\circ}52'35,181''$ W e $21^{\circ}10'44,926''$ S; deste segue, com azimute de $95^{\circ}15'04''$ por uma distância de 66,83m até o vértice -V-0060, de coordenadas $41^{\circ}52'32,872''$ W e $21^{\circ}10'45,082''$ S; deste segue, com azimute de $101^{\circ}18'46''$ por uma distância de 74,70m até o vértice -V-0061, de coordenadas $41^{\circ}52'30,326''$ W e $21^{\circ}10'45,511''$ S; deste segue, com azimute de $108^{\circ}22'10''$ por uma distância de 104,94m até o vértice -V-0062, de coordenadas $41^{\circ}52'26,855''$ W e $21^{\circ}10'46,521''$ S; deste segue, com azimute de $78^{\circ}13'27''$ por uma distância de 49,20m até o vértice -V-0063, de coordenadas $41^{\circ}52'25,194''$ W e $21^{\circ}10'46,164''$ S; deste segue, com azimute de $74^{\circ}07'16''$ por uma distância de 65,47m até o vértice -V-0064, de coordenadas $41^{\circ}52'23,025''$ W e $21^{\circ}10'45,542''$ S; deste segue, com azimute de $86^{\circ}18'36''$ por uma distância de 86,76m até o vértice -V-0065, de coordenadas $41^{\circ}52'20,031''$ W e $21^{\circ}10'45,305''$ S; deste segue, com azimute de $99^{\circ}17'17''$ por uma distância de 77,83m até o vértice -V-0066, de coordenadas $41^{\circ}52'17,363''$ W e $21^{\circ}10'45,664''$ S; deste segue, com azimute de $158^{\circ}13'27''$ por uma distância de 90,66m até o vértice -V-0067, de coordenadas $41^{\circ}52'16,140''$ W e $21^{\circ}10'48,377''$ S; deste segue, com azimute de $187^{\circ}35'50''$ por uma distância de 28,44m até o vértice -V-0068, de coordenadas $41^{\circ}52'16,251''$ W e $21^{\circ}10'49,295''$ S; deste segue, com azimute de $167^{\circ}15'14''$ por uma distância de 28,01m até o vértice -V-0069, de coordenadas $41^{\circ}52'16,019''$ W e $21^{\circ}10'50,178''$ S; deste segue, com azimute de $180^{\circ}10'24''$ por uma distância de 26,45m até o vértice -V-0070, de coordenadas $41^{\circ}52'16,003''$ W e $21^{\circ}10'51,037''$ S; deste segue, com azimute de $155^{\circ}12'21''$ por uma distância de 29,23m até o vértice -V-0071, de coordenadas $41^{\circ}52'15,561''$ W e $21^{\circ}10'51,891''$ S; deste segue, com azimute de $173^{\circ}50'45''$ por uma distância de 31,62m até o vértice -V-0072, de coordenadas $41^{\circ}52'15,422''$ W e $21^{\circ}10'52,910''$ S; deste segue, com azimute de $165^{\circ}07'09''$ por uma distância de 61,51m até o vértice -V-0073, de coordenadas $41^{\circ}52'14,834''$ W e $21^{\circ}10'54,831''$ S; deste segue, com azimute de $128^{\circ}47'24''$ por uma distância de 54,14m até o vértice -V-0074, de coordenadas $41^{\circ}52'13,349''$ W e $21^{\circ}10'55,906''$ S; deste segue, com azimute de $133^{\circ}55'25''$ por uma distância de 44,04m até o vértice -V-0075, de coordenadas $41^{\circ}52'12,230''$ W e $21^{\circ}10'56,878''$ S; deste segue, com azimute de $137^{\circ}45'06''$ por uma distância de 19,74m até o vértice -V-0076, de coordenadas $41^{\circ}52'11,761''$ W e $21^{\circ}10'57,344''$ S; deste segue, com azimute de $178^{\circ}56'00''$ por uma distância de 45,14m até o vértice -V-0077, de coordenadas $41^{\circ}52'11,701''$ W e $21^{\circ}10'58,809''$ S; deste segue, com azimute de $180^{\circ}35'57''$ por uma distância de 73,67m até o vértice -V-0078, de coordenadas $41^{\circ}52'11,677''$ W e $21^{\circ}11'01,202''$ S; deste segue, com azimute de $155^{\circ}24'35''$ por uma distância de 455,13m até o vértice -V-0079, de coordenadas $41^{\circ}52'04,835''$ W e $21^{\circ}11'14,522''$ S; deste segue, com azimute de $154^{\circ}48'44''$ por uma distância de 930,21m até o vértice -V-0080, de coordenadas $41^{\circ}51'50,548''$ W e $21^{\circ}11'41,607''$ S; deste segue, com azimute de $207^{\circ}16'57''$ por uma distância de 30,92m até o vértice -V-0081, de coordenadas $41^{\circ}51'51,020''$ W e $21^{\circ}11'42,508''$ S; deste segue, com azimute de $209^{\circ}44'48''$ por uma distância de 38,50m até o vértice -V-0082, de coordenadas $41^{\circ}51'51,659''$ W e $21^{\circ}11'43,606''$ S; deste segue, com azimute de $182^{\circ}52'07''$ por uma distância de 22,55m

493
180

Manoel m. da Silva

[Handwritten signature]



PREFEITURA MUNICIPAL DE ITAPERUNA
ESTADO DO RIO DE JANEIRO



até o vértice -V-0083, de coordenadas $41^{\circ}51'51,682''$ W e $21^{\circ}11'44,339''$ S; deste segue, com azimute de $180^{\circ}00'00''$ por uma distância de 20,99m até o vértice -V-0084, de coordenadas $41^{\circ}51'51,668''$ W e $21^{\circ}11'45,020''$ S; deste segue, com azimute de $194^{\circ}03'55''$ por uma distância de 25,98m até o vértice -V-0085, de coordenadas $41^{\circ}51'51,869''$ W e $21^{\circ}11'45,843''$ S; deste segue, com azimute de $191^{\circ}17'35''$ por uma distância de 10,70m até o vértice -V-0086, de coordenadas $41^{\circ}51'51,935''$ W e $21^{\circ}11'46,185''$ S; deste segue, com azimute de $165^{\circ}02'12''$ por uma distância de 32,57m até o vértice -V-0087, de coordenadas $41^{\circ}51'51,622''$ W e $21^{\circ}11'47,202''$ S; deste segue, com azimute de $175^{\circ}36'31''$ por uma distância de 27,37m até o vértice -V-0088, de coordenadas $41^{\circ}51'51,531''$ W e $21^{\circ}11'48,087''$ S; deste segue, com azimute de $176^{\circ}49'31''$ por uma distância de 37,84m até o vértice -V-0089, de coordenadas $41^{\circ}51'51,432''$ W e $21^{\circ}11'49,313''$ S; deste segue, com azimute de $224^{\circ}59'44''$ por uma distância de 23,75m até o vértice -V-0090, de coordenadas $41^{\circ}51'52,002''$ W e $21^{\circ}11'49,869''$ S; deste segue, com azimute de $153^{\circ}28'13''$ por uma distância de 23,46m até o vértice -V-0091, de coordenadas $41^{\circ}51'51,625''$ W e $21^{\circ}11'50,544''$ S; deste segue, com azimute de $209^{\circ}01'35''$ por uma distância de 21,60m até o vértice -V-0092, de coordenadas $41^{\circ}51'51,975''$ W e $21^{\circ}11'51,164''$ S; deste segue, com azimute de $246^{\circ}02'16''$ por uma distância de 20,70m até o vértice -V-0093, de coordenadas $41^{\circ}51'52,624''$ W e $21^{\circ}11'51,449''$ S; deste segue, com azimute de $195^{\circ}55'33''$ por uma distância de 15,28m até o vértice -V-0094, de coordenadas $41^{\circ}51'52,759''$ W e $21^{\circ}11'51,929''$ S; deste segue, com azimute de $177^{\circ}42'47''$ por uma distância de 52,52m até o vértice -V-0095, de coordenadas $41^{\circ}51'52,651''$ W e $21^{\circ}11'53,632''$ S; deste segue, com azimute de $206^{\circ}34'55''$ por uma distância de 56,32m até o vértice -V-0096, de coordenadas $41^{\circ}51'53,489''$ W e $21^{\circ}11'55,284''$ S; deste segue, com azimute de $184^{\circ}54'45''$ por uma distância de 73,74m até o vértice -V-0097, de coordenadas $41^{\circ}51'53,657''$ W e $21^{\circ}11'57,674''$ S; deste segue, com azimute de $217^{\circ}25'12''$ por uma distância de 44,92m até o vértice -V-0098, de coordenadas $41^{\circ}51'54,578''$ W e $21^{\circ}11'58,850''$ S; deste segue, com azimute de $270^{\circ}00'00''$ por uma distância de 14,70m até o vértice -V-0099, de coordenadas $41^{\circ}51'55,087''$ W e $21^{\circ}11'58,860''$ S; deste segue, com azimute de $206^{\circ}30'01''$ por uma distância de 9,39m até o vértice -V-0100, de coordenadas $41^{\circ}51'55,227''$ W e $21^{\circ}11'59,136''$ S; deste segue, com azimute de $149^{\circ}04'31''$ por uma distância de 12,23m até o vértice -V-0101, de coordenadas $41^{\circ}51'55,002''$ W e $21^{\circ}11'59,472''$ S; deste segue, com azimute de $225^{\circ}02'29''$ por uma distância de 17,81m até o vértice -V-0102, de coordenadas $41^{\circ}51'55,429''$ W e $21^{\circ}11'59,889''$ S; deste segue, com azimute de $253^{\circ}44'02''$ por uma distância de 52,51m até o vértice -V-0103, de coordenadas $41^{\circ}51'57,165''$ W e $21^{\circ}12'00,399''$ S; deste segue, com azimute de $195^{\circ}55'33''$ por uma distância de 15,28m até o vértice -V-0104, de coordenadas $41^{\circ}51'57,300''$ W e $21^{\circ}12'00,879''$ S; deste segue, com azimute de $150^{\circ}54'41''$ por uma distância de 21,61m até o vértice -V-0105, de coordenadas $41^{\circ}51'56,923''$ W e $21^{\circ}12'01,486''$ S; deste segue, com azimute de $180^{\circ}00'00''$ por uma distância de 23,10m até o vértice -V-0106, de coordenadas $41^{\circ}51'56,907''$ W e $21^{\circ}12'02,236''$ S; deste segue, com azimute de $180^{\circ}00'00''$ por uma distância de 23,08m até o vértice -V-0107, de coordenadas $41^{\circ}51'56,892''$ W e $21^{\circ}12'02,985''$ S; deste segue, com azimute de $258^{\circ}39'49''$ por uma distância de 21,43m até o vértice -V-0108, de coordenadas $41^{\circ}51'57,616''$ W e $21^{\circ}12'03,136''$ S; deste segue, com azimute de $225^{\circ}00'55''$ por uma distância de 20,78m até o vértice -V-0109, de coordenadas $41^{\circ}51'58,115''$ W e $21^{\circ}12'03,622''$ S; deste segue, com azimute de $158^{\circ}56'44''$ por uma distância de 29,24m até o vértice -V-0110, de coordenadas $41^{\circ}51'57,733''$ W e $21^{\circ}12'04,502''$ S; deste segue, com azimute de $177^{\circ}08'27''$ por uma distância de 42,01m até o vértice -V-0111, de coordenadas $41^{\circ}51'57,631''$ W e $21^{\circ}12'05,863''$ S; deste segue, com azimute de $193^{\circ}30'12''$ por uma distância de 53,97m até o vértice -V-0112, de coordenadas $41^{\circ}51'58,032''$ W e $21^{\circ}12'07,576''$ S; deste segue, com azimute de $204^{\circ}43'40''$ por uma distância de 34,12m até o vértice -V-0113, de coordenadas $41^{\circ}51'58,505''$ W e $21^{\circ}12'08,592''$ S; deste segue, com azimute de $92^{\circ}55'06''$ por uma

493
181

Emmanuel m. da Silva



PREFEITURA MUNICIPAL DE ITAPERUNA
ESTADO DO RIO DE JANEIRO



distância de 28,77m até o vértice -V-0114, de coordenadas 41°51'57,509" W e 21°12'08,621" S; deste segue, com azimute de 91°25'51" por uma distância de 33,20m até o vértice -V-0115, de coordenadas 41°51'56,359" W e 21°12'08,626" S; deste segue, com azimute de 75°33'31" por uma distância de 444,05m até o vértice -V-0116, de coordenadas 41°51'41,542" W e 21°12'04,753" S; deste segue, com azimute de 76°03'55" por uma distância de 390,23m até o vértice -V-0117, de coordenadas 41°51'28,489" W e 21°12'01,457" S; deste segue, com azimute de 75°46'05" por uma distância de 749,57m até o vértice -V-0118, de coordenadas 41°51'03,453" W e 21°11'55,003" S; deste segue, com azimute de 77°24'35" por uma distância de 450,93m até o vértice -V-0119, de coordenadas 41°50'48,280" W e 21°11'51,526" S; deste segue, com azimute de 203°58'41" por uma distância de 2,24m até o vértice -V-0120, de coordenadas 41°50'48,310" W e 21°11'51,593" S; deste segue, com azimute de 206°34'55" por uma distância de 4,31m até o vértice -V-0121, de coordenadas 41°50'48,374" W e 21°11'51,719" S; deste segue, com azimute de 216°53'25" por uma distância de 3,85m até o vértice -V-0122, de coordenadas 41°50'48,452" W e 21°11'51,821" S; deste segue, com azimute de 251°34'40" por uma distância de 7,32m até o vértice -V-0123, de coordenadas 41°50'48,691" W e 21°11'51,900" S; deste segue, com azimute de 248°58'36" por uma distância de 5,37m até o vértice -V-0124, de coordenadas 41°50'48,863" W e 21°11'51,966" S; deste segue, com azimute de 263°17'42" por uma distância de 6,60m até o vértice -V-0125, de coordenadas 41°50'49,090" W e 21°11'51,996" S; deste segue, com azimute de 259°52'58" por uma distância de 10,97m até o vértice -V-0126, de coordenadas 41°50'49,462" W e 21°11'52,065" S; deste segue, com azimute de 248°12'47" por uma distância de 2,08m até o vértice -V-0127, de coordenadas 41°50'49,529" W e 21°11'52,091" S; deste segue, com azimute de 230°12'55" por uma distância de 3,01m até o vértice -V-0128, de coordenadas 41°50'49,607" W e 21°11'52,156" S; deste segue, com azimute de 180°00'00" por uma distância de 2,31m até o vértice -V-0129, de coordenadas 41°50'49,606" W e 21°11'52,231" S; deste segue, com azimute de 144°26'32" por uma distância de 3,32m até o vértice -V-0130, de coordenadas 41°50'49,537" W e 21°11'52,317" S; deste segue, com azimute de 129°47'05" por uma distância de 3,01m até o vértice -V-0131, de coordenadas 41°50'49,456" W e 21°11'52,378" S; deste segue, com azimute de 130°34'50" por uma distância de 3,55m até o vértice -V-0132, de coordenadas 41°50'49,361" W e 21°11'52,451" S; deste segue, com azimute de 144°26'32" por uma distância de 3,32m até o vértice -V-0133, de coordenadas 41°50'49,292" W e 21°11'52,538" S; deste segue, com azimute de 153°25'05" por uma distância de 2,59m até o vértice -V-0134, de coordenadas 41°50'49,250" W e 21°11'52,612" S; deste segue, com azimute de 180°00'00" por uma distância de 3,08m até o vértice -V-0135, de coordenadas 41°50'49,248" W e 21°11'52,712" S; deste segue, com azimute de 180°00'00" por uma distância de 2,70m até o vértice -V-0136, de coordenadas 41°50'49,246" W e 21°11'52,800" S; deste segue, com azimute de 206°34'55" por uma distância de 2,59m até o vértice -V-0137, de coordenadas 41°50'49,285" W e 21°11'52,876" S; deste segue, com azimute de 199°18'12" por uma distância de 24,50m até o vértice -V-0138, de coordenadas 41°50'49,549" W e 21°11'53,632" S; deste segue, com azimute de 218°40'50" por uma distância de 4,94m até o vértice -V-0139, de coordenadas 41°50'49,653" W e 21°11'53,759" S; deste segue, com azimute de 225°01'16" por uma distância de 4,36m até o vértice -V-0140, de coordenadas 41°50'49,758" W e 21°11'53,861" S; deste segue, com azimute de 225°01'16" por uma distância de 4,36m até o vértice -V-0141, de coordenadas 41°50'49,863" W e 21°11'53,963" S; deste segue, com azimute de 194°02'46" por uma distância de 4,77m até o vértice -V-0142, de coordenadas 41°50'49,900" W e 21°11'54,114" S; deste segue, com azimute de 173°39'20" por uma distância de 3,49m até o vértice -V-0143, de coordenadas 41°50'49,884" W e 21°11'54,227" S; deste segue, com azimute de 131°36'45" por uma distância de 4,64m até o vértice -V-0144, de coordenadas 41°50'49,762" W e 21°11'54,325" S; deste segue, com azimute de

493
182

[Handwritten signature]

Sebastião m. da Silva

[Handwritten signature]



PREFEITURA MUNICIPAL DE ITAPERUNA
ESTADO DO RIO DE JANEIRO



101°18'06" por uma distância de 5,90m até o vértice -V-0145, de coordenadas 41°50'49,561" W e 21°11'54,358" S; deste segue, com azimute de 105°14'40" por uma distância de 4,40m até o vértice -V-0146, de coordenadas 41°50'49,413" W e 21°11'54,393" S; deste segue, com azimute de 123°40'14" por uma distância de 4,17m até o vértice -V-0147, de coordenadas 41°50'49,291" W e 21°11'54,466" S; deste segue, com azimute de 150°14'13" por uma distância de 3,11m até o vértice -V-0148, de coordenadas 41°50'49,236" W e 21°11'54,553" S; deste segue, com azimute de 180°00'00" por uma distância de 3,47m até o vértice -V-0149, de coordenadas 41°50'49,233" W e 21°11'54,665" S; deste segue, com azimute de 195°57'24" por uma distância de 2,81m até o vértice -V-0150, de coordenadas 41°50'49,258" W e 21°11'54,753" S; deste segue, com azimute de 238°00'49" por uma distância de 3,64m até o vértice -V-0151, de coordenadas 41°50'49,364" W e 21°11'54,818" S; deste segue, com azimute de 263°39'52" por uma distância de 3,49m até o vértice -V-0152, de coordenadas 41°50'49,484" W e 21°11'54,833" S; deste segue, com azimute de 270°00'00" por uma distância de 2,31m até o vértice -V-0153, de coordenadas 41°50'49,564" W e 21°11'54,834" S; deste segue, com azimute de 270°00'00" por uma distância de 4,63m até o vértice -V-0154, de coordenadas 41°50'49,724" W e 21°11'54,837" S; deste segue, com azimute de 264°17'37" por uma distância de 3,88m até o vértice -V-0155, de coordenadas 41°50'49,857" W e 21°11'54,852" S; deste segue, com azimute de 270°00'00" por uma distância de 1,16m até o vértice -V-0156, de coordenadas 41°50'49,897" W e 21°11'54,853" S; deste segue, com azimute de 198°26'52" por uma distância de 3,66m até o vértice -V-0157, de coordenadas 41°50'49,935" W e 21°11'54,966" S; deste segue, com azimute de 173°39'18" por uma distância de 3,49m até o vértice -V-0158, de coordenadas 41°50'49,919" W e 21°11'55,079" S; deste segue, com azimute de 153°25'04" por uma distância de 2,59m até o vértice -V-0159, de coordenadas 41°50'49,878" W e 21°11'55,153" S; deste segue, com azimute de 125°31'04" por uma distância de 3,32m até o vértice -V-0160, de coordenadas 41°50'49,783" W e 21°11'55,214" S; deste segue, com azimute de 100°17'51" por uma distância de 4,31m até o vértice -V-0161, de coordenadas 41°50'49,635" W e 21°11'55,236" S; deste segue, com azimute de 119°43'36" por uma distância de 3,11m até o vértice -V-0162, de coordenadas 41°50'49,541" W e 21°11'55,285" S; deste segue, com azimute de 130°34'49" por uma distância de 3,55m até o vértice -V-0163, de coordenadas 41°50'49,446" W e 21°11'55,358" S; deste segue, com azimute de 150°55'40" por uma distância de 3,97m até o vértice -V-0164, de coordenadas 41°50'49,377" W e 21°11'55,469" S; deste segue, com azimute de 156°01'18" por uma distância de 3,80m até o vértice -V-0165, de coordenadas 41°50'49,321" W e 21°11'55,581" S; deste segue, com azimute de 180°00'00" por uma distância de 3,85m até o vértice -V-0166, de coordenadas 41°50'49,318" W e 21°11'55,706" S; deste segue, com azimute de 180°00'00" por uma distância de 3,47m até o vértice -V-0167, de coordenadas 41°50'49,316" W e 21°11'55,819" S; deste segue, com azimute de 185°42'53" por uma distância de 3,87m até o vértice -V-0168, de coordenadas 41°50'49,326" W e 21°11'55,944" S; deste segue, com azimute de 209°45'47" por uma distância de 3,11m até o vértice -V-0169, de coordenadas 41°50'49,378" W e 21°11'56,033" S; deste segue, com azimute de 206°34'55" por uma distância de 3,45m até o vértice -V-0170, de coordenadas 41°50'49,429" W e 21°11'56,134" S; deste segue, com azimute de 204°08'32" por uma distância de 5,82m até o vértice -V-0171, de coordenadas 41°50'49,508" W e 21°11'56,308" S; deste segue, com azimute de 181°50'56" por uma distância de 11,95m até o vértice -V-0172, de coordenadas 41°50'49,513" W e 21°11'56,696" S; deste segue, com azimute de 186°54'59" por uma distância de 12,81m até o vértice -V-0173, de coordenadas 41°50'49,558" W e 21°11'57,110" S; deste segue, com azimute de 206°34'55" por uma distância de 4,31m até o vértice -V-0174, de coordenadas 41°50'49,622" W e 21°11'57,237" S; deste segue, com azimute de 210°16'29" por uma distância de 5,35m até o vértice -V-0175, de coordenadas 41°50'49,712" W e 21°11'57,388" S; deste segue,

492
183

Donatelo m. de Silva



PREFEITURA MUNICIPAL DE ITAPERUNA

ESTADO DO RIO DE JANEIRO



com azimuth de $217^{\circ}53'44''$ por uma distância de 4,40m até o vértice -V-0176, de coordenadas $41^{\circ}50'49,803''$ W e $21^{\circ}11'57,503''$ S; deste segue, com azimuth de $239^{\circ}45'43''$ por uma distância de 5,36m até o vértice -V-0177, de coordenadas $41^{\circ}50'49,962''$ W e $21^{\circ}11'57,593''$ S; deste segue, com azimuth de $260^{\circ}32'40''$ por uma distância de 2,35m até o vértice -V-0178, de coordenadas $41^{\circ}50'50,042''$ W e $21^{\circ}11'57,607''$ S; deste segue, com azimuth de $280^{\circ}36'43''$ por uma distância de 6,28m até o vértice -V-0179, de coordenadas $41^{\circ}50'50,256''$ W e $21^{\circ}11'57,574''$ S; deste segue, com azimuth de $314^{\circ}58'43''$ por uma distância de 3,27m até o vértice -V-0180, de coordenadas $41^{\circ}50'50,338''$ W e $21^{\circ}11'57,500''$ S; deste segue, com azimuth de $314^{\circ}58'44''$ por uma distância de 2,73m até o vértice -V-0181, de coordenadas $41^{\circ}50'50,406''$ W e $21^{\circ}11'57,439''$ S; deste segue, com azimuth de $270^{\circ}00'00''$ por uma distância de 4,63m até o vértice -V-0182, de coordenadas $41^{\circ}50'50,566''$ W e $21^{\circ}11'57,442''$ S; deste segue, com azimuth de $246^{\circ}49'00''$ por uma distância de 5,87m até o vértice -V-0183, de coordenadas $41^{\circ}50'50,752''$ W e $21^{\circ}11'57,521''$ S; deste segue, com azimuth de $217^{\circ}53'44''$ por uma distância de 4,40m até o vértice -V-0184, de coordenadas $41^{\circ}50'50,843''$ W e $21^{\circ}11'57,635''$ S; deste segue, com azimuth de $187^{\circ}07'48''$ por uma distância de 3,11m até o vértice -V-0185, de coordenadas $41^{\circ}50'50,854''$ W e $21^{\circ}11'57,735''$ S; deste segue, com azimuth de $180^{\circ}00'00''$ por uma distância de 3,85m até o vértice -V-0186, de coordenadas $41^{\circ}50'50,851''$ W e $21^{\circ}11'57,861''$ S; deste segue, com azimuth de $185^{\circ}42'53''$ por uma distância de 3,87m até o vértice -V-0187, de coordenadas $41^{\circ}50'50,862''$ W e $21^{\circ}11'57,986''$ S; deste segue, com azimuth de $217^{\circ}53'44''$ por uma distância de 4,40m até o vértice -V-0188, de coordenadas $41^{\circ}50'50,953''$ W e $21^{\circ}11'58,100''$ S; deste segue, com azimuth de $214^{\circ}42'54''$ por uma distância de 6,09m até o vértice -V-0189, de coordenadas $41^{\circ}50'51,070''$ W e $21^{\circ}11'58,265''$ S; deste segue, com azimuth de $180^{\circ}00'00''$ por uma distância de 4,24m até o vértice -V-0190, de coordenadas $41^{\circ}50'51,067''$ W e $21^{\circ}11'58,403''$ S; deste segue, com azimuth de $138^{\circ}47'35''$ por uma distância de 4,10m até o vértice -V-0191, de coordenadas $41^{\circ}50'50,971''$ W e $21^{\circ}11'58,501''$ S; deste segue, com azimuth de $113^{\circ}56'49''$ por uma distância de 3,80m até o vértice -V-0192, de coordenadas $41^{\circ}50'50,850''$ W e $21^{\circ}11'58,549''$ S; deste segue, com azimuth de $141^{\circ}19'11''$ por uma distância de 2,47m até o vértice -V-0193, de coordenadas $41^{\circ}50'50,795''$ W e $21^{\circ}11'58,611''$ S; deste segue, com azimuth de $180^{\circ}00'00''$ por uma distância de 2,70m até o vértice -V-0194, de coordenadas $41^{\circ}50'50,793''$ W e $21^{\circ}11'58,698''$ S; deste segue, com azimuth de $213^{\circ}42'34''$ por uma distância de 2,78m até o vértice -V-0195, de coordenadas $41^{\circ}50'50,845''$ W e $21^{\circ}11'58,774''$ S; deste segue, com azimuth de $254^{\circ}03'57''$ por uma distância de 2,81m até o vértice -V-0196, de coordenadas $41^{\circ}50'50,938''$ W e $21^{\circ}11'58,801''$ S; deste segue, com azimuth de $265^{\circ}55'02''$ por uma distância de 5,41m até o vértice -V-0197, de coordenadas $41^{\circ}50'51,125''$ W e $21^{\circ}11'58,817''$ S; deste segue, com azimuth de $253^{\circ}18'44''$ por uma distância de 4,03m até o vértice -V-0198, de coordenadas $41^{\circ}50'51,258''$ W e $21^{\circ}11'58,857''$ S; deste segue, com azimuth de $229^{\circ}25'11''$ por uma distância de 3,55m até o vértice -V-0199, de coordenadas $41^{\circ}50'51,350''$ W e $21^{\circ}11'58,934''$ S; deste segue, com azimuth de $221^{\circ}12'24''$ por uma distância de 4,10m até o vértice -V-0200, de coordenadas $41^{\circ}50'51,441''$ W e $21^{\circ}11'59,036''$ S; deste segue, com azimuth de $219^{\circ}49'35''$ por uma distância de 3,01m até o vértice -V-0201, de coordenadas $41^{\circ}50'51,506''$ W e $21^{\circ}11'59,112''$ S; deste segue, com azimuth de $215^{\circ}00'43''$ por uma distância de 4,71m até o vértice -V-0202, de coordenadas $41^{\circ}50'51,597''$ W e $21^{\circ}11'59,239''$ S; deste segue, com azimuth de $198^{\circ}26'51''$ por uma distância de 8,53m até o vértice -V-0203, de coordenadas $41^{\circ}50'51,685''$ W e $21^{\circ}11'59,504''$ S; deste segue, com azimuth de $210^{\circ}06'45''$ por uma distância de 39,20m até o vértice -V-0204, de coordenadas $41^{\circ}50'52,343''$ W e $21^{\circ}12'00,618''$ S; deste segue, com azimuth de $225^{\circ}01'16''$ por uma distância de 6,54m até o vértice -V-0205, de coordenadas $41^{\circ}50'52,500''$ W e $21^{\circ}12'00,771''$ S; deste segue, com azimuth de $204^{\circ}27'36''$ por uma distância de 4,66m até o vértice -V-0206, de coordenadas $41^{\circ}50'52,564''$ W e

493/184



PREFEITURA MUNICIPAL DE ITAPERUNA
ESTADO DO RIO DE JANEIRO



21°12'00,910" S; deste segue, com azimute de 195°15'58" por uma distância de 4,39m até o vértice -V-0207, de coordenadas 41°50'52,601" W e 21°12'01,049" S; deste segue, com azimute de 221°39'16" por uma distância de 4,64m até o vértice -V-0208, de coordenadas 41°50'52,705" W e 21°12'01,163" S; deste segue, com azimute de 256°37'01" por uma distância de 16,65m até o vértice -V-0209, de coordenadas 41°50'53,264" W e 21°12'01,299" S; deste segue, com azimute de 219°49'35" por uma distância de 3,01m até o vértice -V-0210, de coordenadas 41°50'53,329" W e 21°12'01,375" S; deste segue, com azimute de 232°08'44" por uma distância de 4,40m até o vértice -V-0211, de coordenadas 41°50'53,447" W e 21°12'01,465" S; deste segue, com azimute de 212°01'28" por uma distância de 3,64m até o vértice -V-0212, de coordenadas 41°50'53,512" W e 21°12'01,566" S; deste segue, com azimute de 170°31'51" por uma distância de 2,34m até o vértice -V-0213, de coordenadas 41°50'53,497" W e 21°12'01,641" S; deste segue, com azimute de 141°19'10" por uma distância de 2,47m até o vértice -V-0214, de coordenadas 41°50'53,442" W e 21°12'01,703" S; deste segue, com azimute de 105°56'03" por uma distância de 2,81m até o vértice -V-0215, de coordenadas 41°50'53,348" W e 21°12'01,726" S; deste segue, com azimute de 90°00'00" por uma distância de 2,70m até o vértice -V-0216, de coordenadas 41°50'53,255" W e 21°12'01,724" S; deste segue, com azimute de 90°00'00" por uma distância de 1,93m até o vértice -V-0217, de coordenadas 41°50'53,188" W e 21°12'01,723" S; deste segue, com azimute de 75°58'25" por uma distância de 1,59m até o vértice -V-0218, de coordenadas 41°50'53,135" W e 21°12'01,710" S; deste segue, com azimute de 71°34'40" por uma distância de 1,22m até o vértice -V-0219, de coordenadas 41°50'53,095" W e 21°12'01,696" S; deste segue, com azimute de 45°01'17" por uma distância de 2,73m até o vértice -V-0220, de coordenadas 41°50'53,029" W e 21°12'01,633" S; deste segue, com azimute de 59°03'17" por uma distância de 4,50m até o vértice -V-0221, de coordenadas 41°50'52,897" W e 21°12'01,555" S; deste segue, com azimute de 71°34'39" por uma distância de 2,44m até o vértice -V-0222, de coordenadas 41°50'52,818" W e 21°12'01,528" S; deste segue, com azimute de 90°00'00" por uma distância de 5,01m até o vértice -V-0223, de coordenadas 41°50'52,644" W e 21°12'01,525" S; deste segue, com azimute de 125°31'04" por uma distância de 3,32m até o vértice -V-0224, de coordenadas 41°50'52,549" W e 21°12'01,586" S; deste segue, com azimute de 164°02'36" por uma distância de 5,61m até o vértice -V-0225, de coordenadas 41°50'52,492" W e 21°12'01,760" S; deste segue, com azimute de 180°00'00" por uma distância de 4,24m até o vértice -V-0226, de coordenadas 41°50'52,489" W e 21°12'01,898" S; deste segue, com azimute de 188°08'10" por uma distância de 2,73m até o vértice -V-0227, de coordenadas 41°50'52,501" W e 21°12'01,986" S; deste segue, com azimute de 215°33'28" por uma distância de 3,32m até o vértice -V-0228, de coordenadas 41°50'52,566" W e 21°12'02,075" S; deste segue, com azimute de 229°25'10" por uma distância de 3,55m até o vértice -V-0229, de coordenadas 41°50'52,658" W e 21°12'02,152" S; deste segue, com azimute de 233°09'02" por uma distância de 3,86m até o vértice -V-0230, de coordenadas 41°50'52,763" W e 21°12'02,229" S; deste segue, com azimute de 229°25'10" por uma distância de 3,55m até o vértice -V-0231, de coordenadas 41°50'52,855" W e 21°12'02,305" S; deste segue, com azimute de 203°12'50" por uma distância de 2,94m até o vértice -V-0232, de coordenadas 41°50'52,893" W e 21°12'02,394" S; deste segue, com azimute de 213°42'35" por uma distância de 4,17m até o vértice -V-0233, de coordenadas 41°50'52,971" W e 21°12'02,508" S; deste segue, com azimute de 180°00'00" por uma distância de 3,08m até o vértice -V-0234, de coordenadas 41°50'52,969" W e 21°12'02,608" S; deste segue, com azimute de 227°50'34" por uma distância de 16,43m até o vértice -V-0235, de coordenadas 41°50'53,383" W e 21°12'02,974" S; deste segue, com azimute de 218°40'50" por uma distância de 2,47m até o vértice -V-0236, de coordenadas 41°50'53,435" W e 21°12'03,038" S; deste segue, com azimute de 243°27'07" por uma distância de 6,04m até o vértice -V-0237, de coordenadas



PREFEITURA MUNICIPAL DE ITAPERUNA
ESTADO DO RIO DE JANEIRO



41°50'53,620" W e 21°12'03,129" S; deste segue, com azimuth de 250°43'23" por uma distância de 8,17m até o vértice -V-0238, de coordenadas 41°50'53,885" W e 21°12'03,221" S; deste segue, com azimuth de 222°43'50" por uma distância de 6,82m até o vértice -V-0239, de coordenadas 41°50'54,042" W e 21°12'03,387" S; deste segue, com azimuth de 228°35'50" por uma distância de 8,74m até o vértice -V-0240, de coordenadas 41°50'54,265" W e 21°12'03,579" S; deste segue, com azimuth de 222°17'41" por uma distância de 5,73m até o vértice -V-0241, de coordenadas 41°50'54,396" W e 21°12'03,719" S; deste segue, com azimuth de 225°01'16" por uma distância de 4,91m até o vértice -V-0242, de coordenadas 41°50'54,514" W e 21°12'03,834" S; deste segue, com azimuth de 216°02'51" por uma distância de 5,24m até o vértice -V-0243, de coordenadas 41°50'54,618" W e 21°12'03,974" S; deste segue, com azimuth de 205°02'00" por uma distância de 6,38m até o vértice -V-0244, de coordenadas 41°50'54,707" W e 21°12'04,163" S; deste segue, com azimuth de 186°35'12" por uma distância de 10,09m até o vértice -V-0245, de coordenadas 41°50'54,740" W e 21°12'04,489" S; deste segue, com azimuth de 194°02'47" por uma distância de 4,77m até o vértice -V-0246, de coordenadas 41°50'54,777" W e 21°12'04,640" S; deste segue, com azimuth de 206°34'55" por uma distância de 3,45m até o vértice -V-0247, de coordenadas 41°50'54,828" W e 21°12'04,742" S; deste segue, com azimuth de 262°52'48" por uma distância de 3,11m até o vértice -V-0248, de coordenadas 41°50'54,935" W e 21°12'04,756" S; deste segue, com azimuth de 272°23'03" por uma distância de 9,26m até o vértice -V-0249, de coordenadas 41°50'55,256" W e 21°12'04,750" S; deste segue, com azimuth de 270°00'00" por uma distância de 2,70m até o vértice -V-0250, de coordenadas 41°50'55,349" W e 21°12'04,751" S; deste segue, com azimuth de 267°57'22" por uma distância de 10,81m até o vértice -V-0251, de coordenadas 41°50'55,723" W e 21°12'04,771" S; deste segue, com azimuth de 243°27'07" por uma distância de 4,31m até o vértice -V-0252, de coordenadas 41°50'55,855" W e 21°12'04,836" S; deste segue, com azimuth de 233°09'01" por uma distância de 5,78m até o vértice -V-0253, de coordenadas 41°50'56,013" W e 21°12'04,951" S; deste segue, com azimuth de 217°35'21" por uma distância de 12,64m até o vértice -V-0254, de coordenadas 41°50'56,273" W e 21°12'05,282" S; deste segue, com azimuth de 222°00'30" por uma distância de 5,19m até o vértice -V-0255, de coordenadas 41°50'56,391" W e 21°12'05,409" S; deste segue, com azimuth de 249°27'28" por uma distância de 9,88m até o vértice -V-0256, de coordenadas 41°50'56,709" W e 21°12'05,528" S; deste segue, com azimuth de 248°58'36" por uma distância de 10,74m até o vértice -V-0257, de coordenadas 41°50'57,054" W e 21°12'05,660" S; deste segue, com azimuth de 273°00'38" por uma distância de 7,34m até o vértice -V-0258, de coordenadas 41°50'57,308" W e 21°12'05,652" S; deste segue, com azimuth de 291°47'13" por uma distância de 4,15m até o vértice -V-0259, de coordenadas 41°50'57,442" W e 21°12'05,604" S; deste segue, com azimuth de 287°05'27" por uma distância de 5,25m até o vértice -V-0260, de coordenadas 41°50'57,617" W e 21°12'05,557" S; deste segue, com azimuth de 270°00'00" por uma distância de 8,87m até o vértice -V-0261, de coordenadas 41°50'57,924" W e 21°12'05,563" S; deste segue, com azimuth de 253°18'45" por uma distância de 8,05m até o vértice -V-0262, de coordenadas 41°50'58,190" W e 21°12'05,643" S; deste segue, com azimuth de 243°27'07" por uma distância de 6,04m até o vértice -V-0263, de coordenadas 41°50'58,375" W e 21°12'05,734" S; deste segue, com azimuth de 259°23'17" por uma distância de 6,28m até o vértice -V-0264, de coordenadas 41°50'58,588" W e 21°12'05,776" S; deste segue, com azimuth de 288°25'19" por uma distância de 1,22m até o vértice -V-0265, de coordenadas 41°50'58,628" W e 21°12'05,764" S; deste segue, com azimuth de 273°48'41" por uma distância de 5,80m até o vértice -V-0266, de coordenadas 41°50'58,829" W e 21°12'05,755" S; deste segue, com azimuth de 270°00'00" por uma distância de 1,54m até o vértice -V-0267, de coordenadas 41°50'58,882" W e 21°12'05,756" S; deste segue, com azimuth de 270°00'00" por uma distância de 2,70m até o vértice -V-0268, de



PREFEITURA MUNICIPAL DE ITAPERUNA

ESTADO DO RIO DE JANEIRO



coordenadas $41^{\circ}50'58,976''$ W e $21^{\circ}12'05,758''$ S; deste segue, com azimute de $259^{\circ}42'10''$ por uma distância de 4,31m até o vértice -V-0269, de coordenadas $41^{\circ}50'59,122''$ W e $21^{\circ}12'05,786''$ S; deste segue, com azimute de $246^{\circ}49'01''$ por uma distância de 2,94m até o vértice -V-0270, de coordenadas $41^{\circ}50'59,215''$ W e $21^{\circ}12'05,825''$ S; deste segue, com azimute de $228^{\circ}50'06''$ por uma distância de 4,10m até o vértice -V-0271, de coordenadas $41^{\circ}50'59,320''$ W e $21^{\circ}12'05,915''$ S; deste segue, com azimute de $220^{\circ}37'19''$ por uma distância de 3,55m até o vértice -V-0272, de coordenadas $41^{\circ}50'59,398''$ W e $21^{\circ}12'06,004''$ S; deste segue, com azimute de $206^{\circ}34'56''$ por uma distância de 3,45m até o vértice -V-0273, de coordenadas $41^{\circ}50'59,449''$ W e $21^{\circ}12'06,105''$ S; deste segue, com azimute de $180^{\circ}00'00''$ por uma distância de 3,47m até o vértice -V-0274, de coordenadas $41^{\circ}50'59,447''$ W e $21^{\circ}12'06,218''$ S; deste segue, com azimute de $156^{\circ}47'09''$ por uma distância de 2,94m até o vértice -V-0275, de coordenadas $41^{\circ}50'59,405''$ W e $21^{\circ}12'06,305''$ S; deste segue, com azimute de $134^{\circ}58'44''$ por uma distância de 2,18m até o vértice -V-0276, de coordenadas $41^{\circ}50'59,351''$ W e $21^{\circ}12'06,354''$ S; deste segue, com azimute de $165^{\circ}57'14''$ por uma distância de 3,18m até o vértice -V-0277, de coordenadas $41^{\circ}50'59,322''$ W e $21^{\circ}12'06,453''$ S; deste segue, com azimute de $180^{\circ}00'00''$ por uma distância de 2,31m até o vértice -V-0278, de coordenadas $41^{\circ}50'59,320''$ W e $21^{\circ}12'06,528''$ S; deste segue, com azimute de $213^{\circ}42'34''$ por uma distância de 2,78m até o vértice -V-0279, de coordenadas $41^{\circ}50'59,372''$ W e $21^{\circ}12'06,604''$ S; deste segue, com azimute de $246^{\circ}27'32''$ por uma distância de 4,63m até o vértice -V-0280, de coordenadas $41^{\circ}50'59,518''$ W e $21^{\circ}12'06,667''$ S; deste segue, com azimute de $243^{\circ}27'05''$ por uma distância de 0,86m até o vértice -V-0281, de coordenadas $41^{\circ}50'59,544''$ W e $21^{\circ}12'06,680''$ S; deste segue, com azimute de $243^{\circ}27'07''$ por uma distância de 2,59m até o vértice -V-0282, de coordenadas $41^{\circ}50'59,624''$ W e $21^{\circ}12'06,719''$ S; deste segue, com azimute de $243^{\circ}27'07''$ por uma distância de 2,59m até o vértice -V-0283, de coordenadas $41^{\circ}50'59,703''$ W e $21^{\circ}12'06,758''$ S; deste segue, com azimute de $248^{\circ}12'47''$ por uma distância de 4,15m até o vértice -V-0284, de coordenadas $41^{\circ}50'59,835''$ W e $21^{\circ}12'06,811''$ S; deste segue, com azimute de $243^{\circ}27'08''$ por uma distância de 1,72m até o vértice -V-0285, de coordenadas $41^{\circ}50'59,888''$ W e $21^{\circ}12'06,837''$ S; deste segue, com azimute de $229^{\circ}25'10''$ por uma distância de 3,55m até o vértice -V-0286, de coordenadas $41^{\circ}50'59,980''$ W e $21^{\circ}12'06,914''$ S; deste segue, com azimute de $218^{\circ}40'49''$ por uma distância de 2,47m até o vértice -V-0287, de coordenadas $41^{\circ}51'00,032''$ W e $21^{\circ}12'06,977''$ S; deste segue, com azimute de $209^{\circ}04'21''$ por uma distância de 3,97m até o vértice -V-0288, de coordenadas $41^{\circ}51'00,097''$ W e $21^{\circ}12'07,091''$ S; deste segue, com azimute de $213^{\circ}42'35''$ por uma distância de 4,17m até o vértice -V-0289, de coordenadas $41^{\circ}51'00,175''$ W e $21^{\circ}12'07,205''$ S; deste segue, com azimute de $203^{\circ}12'50''$ por uma distância de 2,94m até o vértice -V-0290, de coordenadas $41^{\circ}51'00,213''$ W e $21^{\circ}12'07,294''$ S; deste segue, com azimute de $210^{\circ}58'57''$ por uma distância de 4,50m até o vértice -V-0291, de coordenadas $41^{\circ}51'00,290''$ W e $21^{\circ}12'07,420''$ S; deste segue, com azimute de $212^{\circ}29'25''$ por uma distância de 5,03m até o vértice -V-0292, de coordenadas $41^{\circ}51'00,381''$ W e $21^{\circ}12'07,560''$ S; deste segue, com azimute de $218^{\circ}40'50''$ por uma distância de 4,94m até o vértice -V-0293, de coordenadas $41^{\circ}51'00,485''$ W e $21^{\circ}12'07,687''$ S; deste segue, com azimute de $242^{\circ}22'17''$ por uma distância de 9,14m até o vértice -V-0294, de coordenadas $41^{\circ}51'00,763''$ W e $21^{\circ}12'07,830''$ S; deste segue, com azimute de $203^{\circ}58'41''$ por uma distância de 3,80m até o vértice -V-0295, de coordenadas $41^{\circ}51'00,814''$ W e $21^{\circ}12'07,944''$ S; deste segue, com azimute de $192^{\circ}32'16''$ por uma distância de 3,55m até o vértice -V-0296, de coordenadas $41^{\circ}51'00,838''$ W e $21^{\circ}12'08,057''$ S; deste segue, com azimute de $222^{\circ}17'41''$ por uma distância de 5,73m até o vértice -V-0297, de coordenadas $41^{\circ}51'00,969''$ W e $21^{\circ}12'08,197''$ S; deste segue, com azimute de $206^{\circ}34'55''$ por uma distância de 5,17m até o vértice -V-0298, de coordenadas $41^{\circ}51'01,045''$ W e $21^{\circ}12'08,349''$ S; deste segue, com azimute de $184^{\circ}24'07''$ por uma distância de 5,02m até

492
182

Comunicação m. de Silva



PREFEITURA MUNICIPAL DE ITAPERUNA

ESTADO DO RIO DE JANEIRO



o vértice -V-0299, de coordenadas $41^{\circ}51'01,055''$ W e $21^{\circ}12'08,512''$ S; deste segue, com azimute de $180^{\circ}00'00''$ por uma distância de 3,85m até o vértice -V-0300, de coordenadas $41^{\circ}51'01,053''$ W e $21^{\circ}12'08,637''$ S; deste segue, com azimute de $175^{\circ}54'41''$ por uma distância de 5,41m até o vértice -V-0301, de coordenadas $41^{\circ}51'01,036''$ W e $21^{\circ}12'08,812''$ S; deste segue, com azimute de $161^{\circ}33'09''$ por uma distância de 3,66m até o vértice -V-0302, de coordenadas $41^{\circ}51'00,993''$ W e $21^{\circ}12'08,924''$ S; deste segue, com azimute de $150^{\circ}55'39''$ por uma distância de 3,97m até o vértice -V-0303, de coordenadas $41^{\circ}51'00,924''$ W e $21^{\circ}12'09,035''$ S; deste segue, com azimute de $156^{\circ}47'10''$ por uma distância de 2,94m até o vértice -V-0304, de coordenadas $41^{\circ}51'00,882''$ W e $21^{\circ}12'09,122''$ S; deste segue, com azimute de $139^{\circ}22'40''$ por uma distância de 3,55m até o vértice -V-0305, de coordenadas $41^{\circ}51'00,800''$ W e $21^{\circ}12'09,208''$ S; deste segue, com azimute de $118^{\circ}16'59''$ por uma distância de 11,39m até o vértice -V-0306, de coordenadas $41^{\circ}51'00,449''$ W e $21^{\circ}12'09,377''$ S; deste segue, com azimute de $123^{\circ}40'13''$ por uma distância de 2,78m até o vértice -V-0307, de coordenadas $41^{\circ}51'00,368''$ W e $21^{\circ}12'09,425''$ S; deste segue, com azimute de $134^{\circ}58'44''$ por uma distância de 2,73m até o vértice -V-0308, de coordenadas $41^{\circ}51'00,300''$ W e $21^{\circ}12'09,487''$ S; deste segue, com azimute de $134^{\circ}58'44''$ por uma distância de 4,36m até o vértice -V-0309, de coordenadas $41^{\circ}51'00,191''$ W e $21^{\circ}12'09,585''$ S; deste segue, com azimute de $153^{\circ}25'05''$ por uma distância de 3,45m até o vértice -V-0310, de coordenadas $41^{\circ}51'00,135''$ W e $21^{\circ}12'09,684''$ S; deste segue, com azimute de $174^{\circ}48'06''$ por uma distância de 4,26m até o vértice -V-0311, de coordenadas $41^{\circ}51'00,119''$ W e $21^{\circ}12'09,821''$ S; deste segue, com azimute de $187^{\circ}07'49''$ por uma distância de 3,11m até o vértice -V-0312, de coordenadas $41^{\circ}51'00,130''$ W e $21^{\circ}12'09,922''$ S; deste segue, com azimute de $221^{\circ}39'16''$ por uma distância de 4,64m até o vértice -V-0313, de coordenadas $41^{\circ}51'00,235''$ W e $21^{\circ}12'10,036''$ S; deste segue, com azimute de $228^{\circ}50'06''$ por uma distância de 4,10m até o vértice -V-0314, de coordenadas $41^{\circ}51'00,340''$ W e $21^{\circ}12'10,126''$ S; deste segue, com azimute de $245^{\circ}14'27''$ por uma distância de 5,52m até o vértice -V-0315, de coordenadas $41^{\circ}51'00,512''$ W e $21^{\circ}12'10,204''$ S; deste segue, com azimute de $244^{\circ}48'55''$ por uma distância de 7,25m até o vértice -V-0316, de coordenadas $41^{\circ}51'00,737''$ W e $21^{\circ}12'10,309''$ S; deste segue, com azimute de $215^{\circ}33'27''$ por uma distância de 3,32m até o vértice -V-0317, de coordenadas $41^{\circ}51'00,802''$ W e $21^{\circ}12'10,397''$ S; deste segue, com azimute de $180^{\circ}00'00''$ por uma distância de 2,70m até o vértice -V-0318, de coordenadas $41^{\circ}51'00,800''$ W e $21^{\circ}12'10,485''$ S; deste segue, com azimute de $180^{\circ}00'00''$ por uma distância de 8,48m até o vértice -V-0319, de coordenadas $41^{\circ}51'00,794''$ W e $21^{\circ}12'10,760''$ S; deste segue, com azimute de $153^{\circ}25'05''$ por uma distância de 2,59m até o vértice -V-0320, de coordenadas $41^{\circ}51'00,752''$ W e $21^{\circ}12'10,835''$ S; deste segue, com azimute de $146^{\circ}17'25''$ por uma distância de 4,17m até o vértice -V-0321, de coordenadas $41^{\circ}51'00,670''$ W e $21^{\circ}12'10,946''$ S; deste segue, com azimute de $153^{\circ}25'05''$ por uma distância de 3,45m até o vértice -V-0322, de coordenadas $41^{\circ}51'00,614''$ W e $21^{\circ}12'11,045''$ S; deste segue, com azimute de $153^{\circ}25'05''$ por uma distância de 4,31m até o vértice -V-0323, de coordenadas $41^{\circ}51'00,545''$ W e $21^{\circ}12'11,169''$ S; deste segue, com azimute de $165^{\circ}57'14''$ por uma distância de 3,18m até o vértice -V-0324, de coordenadas $41^{\circ}51'00,516''$ W e $21^{\circ}12'11,269''$ S; deste segue, com azimute de $161^{\circ}33'08''$ por uma distância de 6,09m até o vértice -V-0325, de coordenadas $41^{\circ}51'00,445''$ W e $21^{\circ}12'11,455''$ S; deste segue, com azimute de $164^{\circ}02'36''$ por uma distância de 2,81m até o vértice -V-0326, de coordenadas $41^{\circ}51'00,416''$ W e $21^{\circ}12'11,542''$ S; deste segue, com azimute de $143^{\circ}06'36''$ por uma distância de 3,85m até o vértice -V-0327, de coordenadas $41^{\circ}51'00,334''$ W e $21^{\circ}12'11,641''$ S; deste segue, com azimute de $147^{\circ}24'57''$ por uma distância de 7,65m até o vértice -V-0328, de coordenadas $41^{\circ}51'00,187''$ W e $21^{\circ}12'11,848''$ S; deste segue, com azimute de $180^{\circ}00'00''$ por uma distância de 1,16m até o vértice -V-0329, de coordenadas $41^{\circ}51'00,186''$ W e $21^{\circ}12'11,885''$ S; deste segue, com azimute de $187^{\circ}07'48''$ por uma

497
188

Guarany M. de S. Silva



PREFEITURA MUNICIPAL DE ITAPERUNA

ESTADO DO RIO DE JANEIRO



distância de 3,11m até o vértice -V-0330, de coordenadas $41^{\circ}51'00,197''$ W e $21^{\circ}12'11,986''$ S; deste segue, com azimute de $200^{\circ}34'13''$ por uma distância de 3,29m até o vértice -V-0331, de coordenadas $41^{\circ}51'00,235''$ W e $21^{\circ}12'12,087''$ S; deste segue, com azimute de $198^{\circ}26'51''$ por uma distância de 3,66m até o vértice -V-0332, de coordenadas $41^{\circ}51'00,273''$ W e $21^{\circ}12'12,200''$ S; deste segue, com azimute de $203^{\circ}12'50''$ por uma distância de 2,94m até o vértice -V-0333, de coordenadas $41^{\circ}51'00,311''$ W e $21^{\circ}12'12,288''$ S; deste segue, com azimute de $235^{\circ}19'29''$ por uma distância de 6,10m até o vértice -V-0334, de coordenadas $41^{\circ}51'00,483''$ W e $21^{\circ}12'12,404''$ S; deste segue, com azimute de $233^{\circ}09'01''$ por uma distância de 3,86m até o vértice -V-0335, de coordenadas $41^{\circ}51'00,588''$ W e $21^{\circ}12'12,481''$ S; deste segue, com azimute de $240^{\circ}57'48''$ por uma distância de 3,97m até o vértice -V-0336, de coordenadas $41^{\circ}51'00,707''$ W e $21^{\circ}12'12,546''$ S; deste segue, com azimute de $251^{\circ}34'40''$ por uma distância de 6,10m até o vértice -V-0337, de coordenadas $41^{\circ}51'00,906''$ W e $21^{\circ}12'12,612''$ S; deste segue, com azimute de $240^{\circ}39'37''$ por uma distância de 7,08m até o vértice -V-0338, de coordenadas $41^{\circ}51'01,117''$ W e $21^{\circ}12'12,729''$ S; deste segue, com azimute de $206^{\circ}34'55''$ por uma distância de 3,45m até o vértice -V-0339, de coordenadas $41^{\circ}51'01,168''$ W e $21^{\circ}12'12,830''$ S; deste segue, com azimute de $228^{\circ}50'07''$ por uma distância de 4,10m até o vértice -V-0340, de coordenadas $41^{\circ}51'01,273''$ W e $21^{\circ}12'12,920''$ S; deste segue, com azimute de $201^{\circ}48'57''$ por uma distância de 6,23m até o vértice -V-0341, de coordenadas $41^{\circ}51'01,349''$ W e $21^{\circ}12'13,109''$ S; deste segue, com azimute de $193^{\circ}00'15''$ por uma distância de 5,14m até o vértice -V-0342, de coordenadas $41^{\circ}51'01,386''$ W e $21^{\circ}12'13,272''$ S; deste segue, com azimute de $185^{\circ}42'52''$ por uma distância de 3,87m até o vértice -V-0343, de coordenadas $41^{\circ}51'01,397''$ W e $21^{\circ}12'13,398''$ S; deste segue, com azimute de $193^{\circ}15'00''$ por uma distância de 6,73m até o vértice -V-0344, de coordenadas $41^{\circ}51'01,446''$ W e $21^{\circ}12'13,612''$ S; deste segue, com azimute de $231^{\circ}05'35''$ por uma distância de 12,89m até o vértice -V-0345, de coordenadas $41^{\circ}51'01,787''$ W e $21^{\circ}12'13,881''$ S; deste segue, com azimute de $215^{\circ}14'15''$ por uma distância de 8,02m até o vértice -V-0346, de coordenadas $41^{\circ}51'01,943''$ W e $21^{\circ}12'14,097''$ S; deste segue, com azimute de $231^{\circ}51'48''$ por uma distância de 6,86m até o vértice -V-0347, de coordenadas $41^{\circ}51'02,127''$ W e $21^{\circ}12'14,238''$ S; deste segue, com azimute de $220^{\circ}15'26''$ por uma distância de 6,56m até o vértice -V-0348, de coordenadas $41^{\circ}51'02,271''$ W e $21^{\circ}12'14,403''$ S; deste segue, com azimute de $219^{\circ}18'36''$ por uma distância de 5,48m até o vértice -V-0349, de coordenadas $41^{\circ}51'02,388''$ W e $21^{\circ}12'14,543''$ S; deste segue, com azimute de $230^{\circ}12'55''$ por uma distância de 6,02m até o vértice -V-0350, de coordenadas $41^{\circ}51'02,546''$ W e $21^{\circ}12'14,671''$ S; deste segue, com azimute de $225^{\circ}01'16''$ por uma distância de 5,45m até o vértice -V-0351, de coordenadas $41^{\circ}51'02,677''$ W e $21^{\circ}12'14,799''$ S; deste segue, com azimute de $210^{\circ}58'57''$ por uma distância de 4,50m até o vértice -V-0352, de coordenadas $41^{\circ}51'02,754''$ W e $21^{\circ}12'14,926''$ S; deste segue, com azimute de $180^{\circ}00'00''$ por uma distância de 3,85m até o vértice -V-0353, de coordenadas $41^{\circ}51'02,751''$ W e $21^{\circ}12'15,051''$ S; deste segue, com azimute de $156^{\circ}47'09''$ por uma distância de 2,94m até o vértice -V-0354, de coordenadas $41^{\circ}51'02,709''$ W e $21^{\circ}12'15,138''$ S; deste segue, com azimute de $156^{\circ}47'10''$ por uma distância de 2,94m até o vértice -V-0355, de coordenadas $41^{\circ}51'02,668''$ W e $21^{\circ}12'15,225''$ S; deste segue, com azimute de $185^{\circ}42'53''$ por uma distância de 3,87m até o vértice -V-0356, de coordenadas $41^{\circ}51'02,678''$ W e $21^{\circ}12'15,350''$ S; deste segue, com azimute de $186^{\circ}20'40''$ por uma distância de 3,49m até o vértice -V-0357, de coordenadas $41^{\circ}51'02,689''$ W e $21^{\circ}12'15,463''$ S; deste segue, com azimute de $206^{\circ}16'32''$ por uma distância de 32,23m até o vértice -V-0358, de coordenadas $41^{\circ}51'03,163''$ W e $21^{\circ}12'16,411''$ S; deste segue, com azimute de $206^{\circ}13'41''$ por uma distância de 27,92m até o vértice -V-0359, de coordenadas $41^{\circ}51'03,574''$ W e $21^{\circ}12'17,232''$ S; deste segue, com azimute de $218^{\circ}42'41''$ por uma distância de 42,04m até o vértice -V-0360, de coordenadas $41^{\circ}51'04,462''$ W e $21^{\circ}12'18,315''$ S; deste segue, com azimute de

Samuel M. da Silva



PREFEITURA MUNICIPAL DE ITAPERUNA
ESTADO DO RIO DE JANEIRO



145°14'14" por uma distância de 1,43m até o vértice -V-0361, de coordenadas 41°51'04,433" W e 21°12'18,352" S; deste segue, com azimute de 158°11'02" por uma distância de 7,06m até o vértice -V-0362, de coordenadas 41°51'04,337" W e 21°12'18,563" S; deste segue, com azimute de 180°00'00" por uma distância de 4,37m até o vértice -V-0363, de coordenadas 41°51'04,334" W e 21°12'18,705" S; deste segue, com azimute de 190°18'44" por uma distância de 4,88m até o vértice -V-0364, de coordenadas 41°51'04,361" W e 21°12'18,862" S; deste segue, com azimute de 239°26'22" por uma distância de 11,16m até o vértice -V-0365, de coordenadas 41°51'04,690" W e 21°12'19,052" S; deste segue, com azimute de 245°14'27" por uma distância de 6,26m até o vértice -V-0366, de coordenadas 41°51'04,885" W e 21°12'19,141" S; deste segue, com azimute de 261°52'33" por uma distância de 6,18m até o vértice -V-0367, de coordenadas 41°51'05,096" W e 21°12'19,174" S; deste segue, com azimute de 285°56'03" por uma distância de 3,18m até o vértice -V-0368, de coordenadas 41°51'05,203" W e 21°12'19,147" S; deste segue, com azimute de 270°00'00" por uma distância de 3,93m até o vértice -V-0369, de coordenadas 41°51'05,339" W e 21°12'19,150" S; deste segue, com azimute de 238°00'49" por uma distância de 4,12m até o vértice -V-0370, de coordenadas 41°51'05,459" W e 21°12'19,223" S; deste segue, com azimute de 198°26'52" por uma distância de 4,14m até o vértice -V-0371, de coordenadas 41°51'05,501" W e 21°12'19,351" S; deste segue, com azimute de 174°17'07" por uma distância de 4,39m até o vértice -V-0372, de coordenadas 41°51'05,483" W e 21°12'19,493" S; deste segue, com azimute de 153°25'05" por uma distância de 3,91m até o vértice -V-0373, de coordenadas 41°51'05,420" W e 21°12'19,605" S; deste segue, com azimute de 126°50'58" por uma distância de 4,37m até o vértice -V-0374, de coordenadas 41°51'05,298" W e 21°12'19,688" S; deste segue, com azimute de 134°58'44" por uma distância de 3,09m até o vértice -V-0375, de coordenadas 41°51'05,220" W e 21°12'19,758" S; deste segue, com azimute de 134°58'44" por uma distância de 1,85m até o vértice -V-0376, de coordenadas 41°51'05,174" W e 21°12'19,799" S; deste segue, com azimute de 161°33'09" por uma distância de 2,76m até o vértice -V-0377, de coordenadas 41°51'05,142" W e 21°12'19,884" S; deste segue, com azimute de 180°00'00" por uma distância de 3,06m até o vértice -V-0378, de coordenadas 41°51'05,140" W e 21°12'19,983" S; deste segue, com azimute de 180°00'00" por uma distância de 3,93m até o vértice -V-0379, de coordenadas 41°51'05,137" W e 21°12'20,111" S; deste segue, com azimute de 225°01'16" por uma distância de 3,71m até o vértice -V-0380, de coordenadas 41°51'05,226" W e 21°12'20,197" S; deste segue, com azimute de 235°19'28" por uma distância de 6,91m até o vértice -V-0381, de coordenadas 41°51'05,420" W e 21°12'20,329" S; deste segue, com azimute de 262°34'26" por uma distância de 10,14m até o vértice -V-0382, de coordenadas 41°51'05,767" W e 21°12'20,378" S; deste segue, com azimute de 270°00'00" por uma distância de 8,30m até o vértice -V-0383, de coordenadas 41°51'06,055" W e 21°12'20,383" S; deste segue, com azimute de 270°00'00" por uma distância de 3,06m até o vértice -V-0384, de coordenadas 41°51'06,161" W e 21°12'20,385" S; deste segue, com azimute de 285°14'40" por uma distância de 4,98m até o vértice -V-0385, de coordenadas 41°51'06,328" W e 21°12'20,346" S; deste segue, com azimute de 300°56'42" por uma distância de 2,55m até o vértice -V-0386, de coordenadas 41°51'06,405" W e 21°12'20,305" S; deste segue, com azimute de 286°41'16" por uma distância de 4,56m até o vértice -V-0387, de coordenadas 41°51'06,557" W e 21°12'20,265" S; deste segue, com azimute de 270°00'00" por uma distância de 2,62m até o vértice -V-0388, de coordenadas 41°51'06,648" W e 21°12'20,267" S; deste segue, com azimute de 225°01'15" por uma distância de 3,09m até o vértice -V-0389, de coordenadas 41°51'06,722" W e 21°12'20,339" S; deste segue, com azimute de 180°00'00" por uma distância de 2,18m até o vértice -V-0390, de coordenadas 41°51'06,721" W e 21°12'20,410" S; deste segue, com azimute de 158°11'04" por uma distância de 2,35m até o vértice -V-0391, de coordenadas 41°51'06,689" W e 21°12'20,480" S; deste segue,

Procurador m. do Sivo



PREFEITURA MUNICIPAL DE ITAPERUNA
ESTADO DO RIO DE JANEIRO



com azimute de 180°00'00" por uma distância de 2,62m até o vértice -V-0392, de coordenadas 41°51'06,687" W e 21°12'20,565" S; deste segue, com azimute de 180°00'00" por uma distância de 2,18m até o vértice -V-0393, de coordenadas 41°51'06,685" W e 21°12'20,636" S; deste segue, com azimute de 193°32'13" por uma distância de 6,23m até o vértice -V-0394, de coordenadas 41°51'06,732" W e 21°12'20,834" S; deste segue, com azimute de 225°01'16" por uma distância de 3,09m até o vértice -V-0395, de coordenadas 41°51'06,806" W e 21°12'20,906" S; deste segue, com azimute de 225°01'16" por uma distância de 2,47m até o vértice -V-0396, de coordenadas 41°51'06,865" W e 21°12'20,964" S; deste segue, com azimute de 231°21'39" por uma distância de 2,80m até o vértice -V-0397, de coordenadas 41°51'06,940" W e 21°12'21,022" S; deste segue, com azimute de 225°01'16" por uma distância de 2,47m até o vértice -V-0398, de coordenadas 41°51'06,999" W e 21°12'21,080" S; deste segue, com azimute de 225°01'16" por uma distância de 1,85m até o vértice -V-0399, de coordenadas 41°51'07,044" W e 21°12'21,123" S; deste segue, com azimute de 270°00'00" por uma distância de 2,62m até o vértice -V-0400, de coordenadas 41°51'07,134" W e 21°12'21,125" S; deste segue, com azimute de 270°00'00" por uma distância de 3,06m até o vértice -V-0401, de coordenadas 41°51'07,240" W e 21°12'21,127" S; deste segue, com azimute de 288°25'20" por uma distância de 2,76m até o vértice -V-0402, de coordenadas 41°51'07,332" W e 21°12'21,100" S; deste segue, com azimute de 279°27'20" por uma distância de 2,66m até o vértice -V-0403, de coordenadas 41°51'07,423" W e 21°12'21,088" S; deste segue, com azimute de 273°34'25" por uma distância de 7,01m até o vértice -V-0404, de coordenadas 41°51'07,665" W e 21°12'21,078" S; deste segue, com azimute de 291°47'12" por uma distância de 2,35m até o vértice -V-0405, de coordenadas 41°51'07,742" W e 21°12'21,051" S; deste segue, com azimute de 270°00'00" por uma distância de 1,31m até o vértice -V-0406, de coordenadas 41°51'07,787" W e 21°12'21,052" S; deste segue, com azimute de 260°32'40" por uma distância de 2,66m até o vértice -V-0407, de coordenadas 41°51'07,878" W e 21°12'21,068" S; deste segue, com azimute de 239°03'18" por uma distância de 2,55m até o vértice -V-0408, de coordenadas 41°51'07,952" W e 21°12'21,112" S; deste segue, com azimute de 200°34'12" por uma distância de 3,73m até o vértice -V-0409, de coordenadas 41°51'07,995" W e 21°12'21,226" S; deste segue, com azimute de 180°00'00" por uma distância de 4,80m até o vértice -V-0410, de coordenadas 41°51'07,992" W e 21°12'21,382" S; deste segue, com azimute de 180°00'00" por uma distância de 8,73m até o vértice -V-0411, de coordenadas 41°51'07,986" W e 21°12'21,666" S; deste segue, com azimute de 180°00'00" por uma distância de 3,49m até o vértice -V-0412, de coordenadas 41°51'07,984" W e 21°12'21,779" S; deste segue, com azimute de 165°57'13" por uma distância de 3,60m até o vértice -V-0413, de coordenadas 41°51'07,951" W e 21°12'21,892" S; deste segue, com azimute de 172°52'12" por uma distância de 3,52m até o vértice -V-0414, de coordenadas 41°51'07,933" W e 21°12'22,005" S; deste segue, com azimute de 180°00'00" por uma distância de 4,80m até o vértice -V-0415, de coordenadas 41°51'07,930" W e 21°12'22,161" S; deste segue, com azimute de 180°00'00" por uma distância de 3,49m até o vértice -V-0416, de coordenadas 41°51'07,928" W e 21°12'22,275" S; deste segue, com azimute de 198°26'52" por uma distância de 4,14m até o vértice -V-0417, de coordenadas 41°51'07,970" W e 21°12'22,403" S; deste segue, com azimute de 206°34'55" por uma distância de 2,93m até o vértice -V-0418, de coordenadas 41°51'08,014" W e 21°12'22,489" S; deste segue, com azimute de 203°12'50" por uma distância de 3,33m até o vértice -V-0419, de coordenadas 41°51'08,057" W e 21°12'22,589" S; deste segue, com azimute de 188°08'09" por uma distância de 3,09m até o vértice -V-0420, de coordenadas 41°51'08,070" W e 21°12'22,689" S; deste segue, com azimute de 225°01'16" por uma distância de 4,94m até o vértice -V-0421, de coordenadas 41°51'08,189" W e 21°12'22,805" S; deste segue, com azimute de 203°58'41" por uma distância de 4,30m até o vértice -V-0422, de coordenadas 41°51'08,247" W e

2027
19/11

Conservador m. do sivo



PREFEITURA MUNICIPAL DE ITAPERUNA
ESTADO DO RIO DE JANEIRO



21°12'22,933" S; deste segue, com azimute de 180°00'00" por uma distância de 4,37m até o vértice -V-0423, de coordenadas 41°51'08,244" W e 21°12'23,075" S; deste segue, com azimute de 187°07'50" por uma distância de 3,52m até o vértice -V-0424, de coordenadas 41°51'08,256" W e 21°12'23,189" S; deste segue, com azimute de 203°58'41" por uma distância de 4,30m até o vértice -V-0425, de coordenadas 41°51'08,314" W e 21°12'23,318" S; deste segue, com azimute de 215°33'28" por uma distância de 3,76m até o vértice -V-0426, de coordenadas 41°51'08,388" W e 21°12'23,418" S; deste segue, com azimute de 245°34'19" por uma distância de 5,28m até o vértice -V-0427, de coordenadas 41°51'08,553" W e 21°12'23,492" S; deste segue, com azimute de 225°01'16" por uma distância de 3,71m até o vértice -V-0428, de coordenadas 41°51'08,642" W e 21°12'23,579" S; deste segue, com azimute de 209°45'48" por uma distância de 3,52m até o vértice -V-0429, de coordenadas 41°51'08,700" W e 21°12'23,680" S; deste segue, com azimute de 172°52'10" por uma distância de 3,52m até o vértice -V-0430, de coordenadas 41°51'08,683" W e 21°12'23,793" S; deste segue, com azimute de 156°47'10" por uma distância de 3,33m até o vértice -V-0431, de coordenadas 41°51'08,635" W e 21°12'23,891" S; deste segue, com azimute de 141°19'11" por uma distância de 2,80m até o vértice -V-0432, de coordenadas 41°51'08,573" W e 21°12'23,961" S; deste segue, com azimute de 172°52'12" por uma distância de 3,52m até o vértice -V-0433, de coordenadas 41°51'08,556" W e 21°12'24,074" S; deste segue, com azimute de 188°08'09" por uma distância de 3,09m até o vértice -V-0434, de coordenadas 41°51'08,569" W e 21°12'24,174" S; deste segue, com azimute de 219°49'35" por uma distância de 3,41m até o vértice -V-0435, de coordenadas 41°51'08,643" W e 21°12'24,260" S; deste segue, com azimute de 228°50'06" por uma distância de 4,64m até o vértice -V-0436, de coordenadas 41°51'08,762" W e 21°12'24,362" S; deste segue, com azimute de 233°09'01" por uma distância de 2,18m até o vértice -V-0437, de coordenadas 41°51'08,821" W e 21°12'24,405" S; deste segue, com azimute de 243°27'07" por uma distância de 3,91m até o vértice -V-0438, de coordenadas 41°51'08,941" W e 21°12'24,464" S; deste segue, com azimute de 194°02'45" por uma distância de 1,80m até o vértice -V-0439, de coordenadas 41°51'08,955" W e 21°12'24,521" S; deste segue, com azimute de 188°08'09" por uma distância de 3,09m até o vértice -V-0440, de coordenadas 41°51'08,968" W e 21°12'24,621" S; deste segue, com azimute de 161°33'09" por uma distância de 2,76m até o vértice -V-0441, de coordenadas 41°51'08,936" W e 21°12'24,706" S; deste segue, com azimute de 161°33'08" por uma distância de 2,76m até o vértice -V-0442, de coordenadas 41°51'08,904" W e 21°12'24,790" S; deste segue, com azimute de 125°31'04" por uma distância de 3,76m até o vértice -V-0443, de coordenadas 41°51'08,796" W e 21°12'24,859" S; deste segue, com azimute de 113°10'59" por uma distância de 3,33m até o vértice -V-0444, de coordenadas 41°51'08,690" W e 21°12'24,900" S; deste segue, com azimute de 111°47'12" por uma distância de 2,35m até o vértice -V-0445, de coordenadas 41°51'08,613" W e 21°12'24,927" S; deste segue, com azimute de 116°32'54" por uma distância de 1,95m até o vértice -V-0446, de coordenadas 41°51'08,552" W e 21°12'24,954" S; deste segue, com azimute de 150°55'38" por uma distância de 4,50m até o vértice -V-0447, de coordenadas 41°51'08,474" W e 21°12'25,080" S; deste segue, com azimute de 156°47'10" por uma distância de 3,33m até o vértice -V-0448, de coordenadas 41°51'08,426" W e 21°12'25,178" S; deste segue, com azimute de 180°00'00" por uma distância de 2,62m até o vértice -V-0449, de coordenadas 41°51'08,424" W e 21°12'25,263" S; deste segue, com azimute de 180°00'00" por uma distância de 1,75m até o vértice -V-0450, de coordenadas 41°51'08,423" W e 21°12'25,320" S; deste segue, com azimute de 218°40'50" por uma distância de 2,80m até o vértice -V-0451, de coordenadas 41°51'08,482" W e 21°12'25,392" S; deste segue, com azimute de 230°12'55" por uma distância de 3,41m até o vértice -V-0452, de coordenadas 41°51'08,572" W e 21°12'25,465" S; deste segue, com azimute de 236°19'46" por uma distância de 3,15m até o vértice -V-0453, de coordenadas

493
199

15/44
Sousa m. de Silva



PREFEITURA MUNICIPAL DE ITAPERUNA

ESTADO DO RIO DE JANEIRO



41°51'08,661" W e 21°12'25,523" S; deste segue, com azimute de 225°01'16" por uma distância de 1,85m até o vértice -V-0454, de coordenadas 41°51'08,706" W e 21°12'25,567" S; deste segue, com azimute de 218°40'49" por uma distância de 2,80m até o vértice -V-0455, de coordenadas 41°51'08,765" W e 21°12'25,639" S; deste segue, com azimute de 187°07'50" por uma distância de 3,52m até o vértice -V-0456, de coordenadas 41°51'08,777" W e 21°12'25,752" S; deste segue, com azimute de 180°00'00" por uma distância de 3,06m até o vértice -V-0457, de coordenadas 41°51'08,775" W e 21°12'25,852" S; deste segue, com azimute de 180°00'00" por uma distância de 1,75m até o vértice -V-0458, de coordenadas 41°51'08,774" W e 21°12'25,908" S; deste segue, com azimute de 161°33'07" por uma distância de 1,38m até o vértice -V-0459, de coordenadas 41°51'08,758" W e 21°12'25,951" S; deste segue, com azimute de 126°59'12" por uma distância de 5,54m até o vértice -V-0460, de coordenadas 41°51'08,603" W e 21°12'26,056" S; deste segue, com azimute de 122°53'09" por uma distância de 17,69m até o vértice -V-0461, de coordenadas 41°51'08,081" W e 21°12'26,358" S; deste segue, com azimute de 139°56'56" por uma distância de 5,21m até o vértice -V-0462, de coordenadas 41°51'07,963" W e 21°12'26,486" S; deste segue, com azimute de NaN°NaN'NaN" por uma distância de 0,00m até o vértice -V-0463, de coordenadas 41°51'07,963" W e 21°12'26,486" S; deste segue, com azimute de 75°46'05" por uma distância de 369,53m até o vértice -V-0464, de coordenadas 41°50'55,619" W e 21°12'23,304" S; deste segue, com azimute de 77°24'35" por uma distância de 253,01m até o vértice -V-0465, de coordenadas 41°50'47,106" W e 21°12'21,353" S; deste segue, com azimute de 96°51'30" por uma distância de 262,96m em curva com raio de 2875,859m até o vértice -V-0466, de coordenadas 41°50'38,045" W e 21°12'22,203" S; deste segue, com azimute de 124°33'04" por uma distância de 637,82m em curva com raio de 602,792m até o vértice -V-0467, de coordenadas 41°50'20,449" W e 21°12'33,086" S; deste segue, com azimute de 137°34'45" por uma distância de 58,57m até o vértice -V-0468, de coordenadas 41°50'19,051" W e 21°12'34,465" S; deste segue, com azimute de 127°49'18" por uma distância de 1.298,70m até o vértice -V-0469, de coordenadas 41°49'42,967" W e 21°12'59,662" S; deste segue, com azimute de 217°57'21" por uma distância de 600,00m até o vértice -V-0470, de coordenadas 41°49'55,421" W e 21°13'15,267" S; deste segue, com azimute de 307°49'18" por uma distância de 1.348,51m até o vértice -V-0471, de coordenadas 41°50'32,889" W e 21°12'49,103" S; deste segue, com azimute de 317°34'45" por uma distância de 125,69m até o vértice -V-0472, de coordenadas 41°50'35,890" W e 21°12'46,144" S; deste segue, com azimute de 327°02'57" por uma distância de 165,28m em curva com raio de 500,000m até o vértice -V-0473, de coordenadas 41°50'39,085" W e 21°12'41,718" S; deste segue, com azimute de 305°22'44" por uma distância de 3,04m em curva com raio de 2,792m até o vértice -V-0474, de coordenadas 41°50'39,167" W e 21°12'41,665" S; deste segue, com azimute de 275°51'00" por uma distância de 195,49m em curva com raio de 3475,859m até o vértice -V-0475, de coordenadas 41°50'45,916" W e 21°12'41,144" S; deste segue, com azimute de 257°24'35" por uma distância de 133,14m até o vértice -V-0476, de coordenadas 41°50'50,396" W e 21°12'42,171" S; deste segue, com azimute de 255°51'40" por uma distância de 533,10m até o vértice -V-0477, de coordenadas 41°51'08,212" W e 21°12'46,735" S; deste segue, com azimute de 210°04'31" por uma distância de 2.686,33m até o vértice -V-0478, de coordenadas 41°51'53,243" W e 21°14'03,104" S; deste segue, com azimute de 188°58'28" por uma distância de 75,14m até o vértice -V-0479, de coordenadas 41°51'53,598" W e 21°14'05,522" S; deste segue, com azimute de 180°00'00" por uma distância de 28,68m até o vértice -V-0480, de coordenadas 41°51'53,578" W e 21°14'06,454" S; deste segue, com azimute de 177°16'20" por uma distância de 20,79m até o vértice -V-0481, de coordenadas 41°51'53,530" W e 21°14'07,128" S; deste segue, com azimute de 181°16'25" por uma distância de 22,26m até o vértice -V-0482, de coordenadas 41°51'53,531" W e 21°14'07,851" S; deste segue, com azimute de 174°24'23" por uma distância de 27,92m até o vértice -V-0483, de

493
193



PREFEITURA MUNICIPAL DE ITAPERUNA

ESTADO DO RIO DE JANEIRO



coordenadas $41^{\circ}51'53,418''$ W e $21^{\circ}14'08,751''$ S; deste segue, com azimute de $157^{\circ}52'44''$ por uma distância de 21,58m até o vértice -V-0484, de coordenadas $41^{\circ}51'53,123''$ W e $21^{\circ}14'09,395''$ S; deste segue, com azimute de $169^{\circ}33'23''$ por uma distância de 24,13m até o vértice -V-0485, de coordenadas $41^{\circ}51'52,955''$ W e $21^{\circ}14'10,163''$ S; deste segue, com azimute de $177^{\circ}20'08''$ por uma distância de 26,89m até o vértice -V-0486, de coordenadas $41^{\circ}51'52,893''$ W e $21^{\circ}14'11,035''$ S; deste segue, com azimute de $176^{\circ}12'20''$ por uma distância de 51,05m até o vértice -V-0487, de coordenadas $41^{\circ}51'52,741''$ W e $21^{\circ}14'12,687''$ S; deste segue, com azimute de $187^{\circ}09'37''$ por uma distância de 80,17m até o vértice -V-0488, de coordenadas $41^{\circ}51'53,033''$ W e $21^{\circ}14'15,277''$ S; deste segue, com azimute de $215^{\circ}09'00''$ por uma distância de 41,57m até o vértice -V-0489, de coordenadas $41^{\circ}51'53,838''$ W e $21^{\circ}14'16,396''$ S; deste segue, com azimute de $278^{\circ}06'48''$ por uma distância de 71,56m até o vértice -V-0490, de coordenadas $41^{\circ}51'56,299''$ W e $21^{\circ}14'16,114''$ S; deste segue, com azimute de $279^{\circ}07'30''$ por uma distância de 44,53m até o vértice -V-0491, de coordenadas $41^{\circ}51'57,828''$ W e $21^{\circ}14'15,913''$ S; deste segue, com azimute de $284^{\circ}55'23''$ por uma distância de 36,56m até o vértice -V-0492, de coordenadas $41^{\circ}51'59,058''$ W e $21^{\circ}14'15,630''$ S; deste segue, com azimute de $295^{\circ}11'18''$ por uma distância de 44,25m até o vértice -V-0493, de coordenadas $41^{\circ}52'00,458''$ W e $21^{\circ}14'15,044''$ S; deste segue, com azimute de $288^{\circ}55'43''$ por uma distância de 90,85m até o vértice -V-0494, de coordenadas $41^{\circ}52'03,455''$ W e $21^{\circ}14'14,142''$ S; deste segue, com azimute de $259^{\circ}10'01''$ por uma distância de 174,14m até o vértice -V-0495, de coordenadas $41^{\circ}52'09,358''$ W e $21^{\circ}14'15,315''$ S; deste segue, com azimute de $264^{\circ}47'13''$ por uma distância de 96,72m até o vértice -V-0496, de coordenadas $41^{\circ}52'12,688''$ W e $21^{\circ}14'15,662''$ S; deste segue, com azimute de $268^{\circ}42'32''$ por uma distância de 156,32m até o vértice -V-0497, de coordenadas $41^{\circ}52'18,100''$ W e $21^{\circ}14'15,877''$ S; deste segue, com azimute de $262^{\circ}59'39''$ por uma distância de 89,83m até o vértice -V-0498, de coordenadas $41^{\circ}52'21,181''$ W e $21^{\circ}14'16,290''$ S; deste segue, com azimute de $254^{\circ}22'00''$ por uma distância de 51,48m até o vértice -V-0499, de coordenadas $41^{\circ}52'22,889''$ W e $21^{\circ}14'16,773''$ S; deste segue, com azimute de $266^{\circ}19'46''$ por uma distância de 53,90m até o vértice -V-0500, de coordenadas $41^{\circ}52'24,750''$ W e $21^{\circ}14'16,920''$ S; deste segue, com azimute de $258^{\circ}10'34''$ por uma distância de 70,53m até o vértice -V-0501, de coordenadas $41^{\circ}52'27,132''$ W e $21^{\circ}14'17,433''$ S; deste segue, com azimute de $320^{\circ}59'21''$ por uma distância de 54,79m até o vértice -V-0502, de coordenadas $41^{\circ}52'28,356''$ W e $21^{\circ}14'16,073''$ S; deste segue, com azimute de $318^{\circ}46'12''$ por uma distância de 52,69m até o vértice -V-0503, de coordenadas $41^{\circ}52'29,586''$ W e $21^{\circ}14'14,808''$ S; deste segue, com azimute de $324^{\circ}58'55''$ por uma distância de 17,95m até o vértice -V-0504, de coordenadas $41^{\circ}52'29,953''$ W e $21^{\circ}14'14,337''$ S; deste segue, com azimute de $333^{\circ}21'49''$ por uma distância de 21,52m até o vértice -V-0505, de coordenadas $41^{\circ}52'30,301''$ W e $21^{\circ}14'13,718''$ S; deste segue, com azimute de $344^{\circ}06'49''$ por uma distância de 30,65m até o vértice -V-0506, de coordenadas $41^{\circ}52'30,612''$ W e $21^{\circ}14'12,766''$ S; deste segue, com azimute de $344^{\circ}02'45''$ por uma distância de 53,63m até o vértice -V-0507, de coordenadas $41^{\circ}52'31,157''$ W e $21^{\circ}14'11,101''$ S; deste segue, com azimute de $230^{\circ}44'35''$ por uma distância de 50,16m até o vértice -V-0508, de coordenadas $41^{\circ}52'32,481''$ W e $21^{\circ}14'12,157''$ S; deste segue, com azimute de $285^{\circ}06'12''$ por uma distância de 43,80m até o vértice -V-0509, de coordenadas $41^{\circ}52'33,954''$ W e $21^{\circ}14'11,814''$ S; deste segue, com azimute de $277^{\circ}45'38''$ por uma distância de 67,86m até o vértice -V-0510, de coordenadas $41^{\circ}52'36,289''$ W e $21^{\circ}14'11,559''$ S; deste segue, com azimute de $276^{\circ}54'25''$ por uma distância de 50,80m até o vértice -V-0511, de coordenadas $41^{\circ}52'38,041''$ W e $21^{\circ}14'11,393''$ S; deste segue, com azimute de $246^{\circ}48'50''$ por uma distância de 69,82m até o vértice -V-0512, de coordenadas $41^{\circ}52'40,245''$ W e $21^{\circ}14'12,327''$ S; deste segue, com azimute de $246^{\circ}44'23''$ por uma distância de 77,35m até o vértice -V-0513, de coordenadas $41^{\circ}52'42,686''$ W e $21^{\circ}14'13,365''$ S; deste segue, com azimute de $213^{\circ}03'06''$ por uma distância de 48,02m

497
194

Guarany de S. J.



PREFEITURA MUNICIPAL DE ITAPERUNA

ESTADO DO RIO DE JANEIRO



até o vértice -V-0514, de coordenadas $41^{\circ}52'43,566''$ W e $21^{\circ}14'14,689''$ S; deste segue, com azimute de $193^{\circ}14'53''$ por uma distância de 47,06m até o vértice -V-0515, de coordenadas $41^{\circ}52'43,908''$ W e $21^{\circ}14'16,184''$ S; deste segue, com azimute de $180^{\circ}00'00''$ por uma distância de 36,38m até o vértice -V-0516, de coordenadas $41^{\circ}52'43,883''$ W e $21^{\circ}14'17,365''$ S; deste segue, com azimute de $213^{\circ}42'20''$ por uma distância de 38,87m até o vértice -V-0517, de coordenadas $41^{\circ}52'44,608''$ W e $21^{\circ}14'18,429''$ S; deste segue, com azimute de $248^{\circ}17'50''$ por uma distância de 103,80m até o vértice -V-0518, de coordenadas $41^{\circ}52'47,923''$ W e $21^{\circ}14'19,737''$ S; deste segue, com azimute de $257^{\circ}16'58''$ por uma distância de 54,11m até o vértice -V-0519, de coordenadas $41^{\circ}52'49,743''$ W e $21^{\circ}14'20,158''$ S; deste segue, com azimute de $249^{\circ}27'18''$ por uma distância de 72,74m até o vértice -V-0520, de coordenadas $41^{\circ}52'52,086''$ W e $21^{\circ}14'21,031''$ S; deste segue, com azimute de $220^{\circ}26'33''$ por uma distância de 60,38m até o vértice -V-0521, de coordenadas $41^{\circ}52'53,411''$ W e $21^{\circ}14'22,549''$ S; deste segue, com azimute de $217^{\circ}19'12''$ por uma distância de 44,94m até o vértice -V-0522, de coordenadas $41^{\circ}52'54,330''$ W e $21^{\circ}14'23,727''$ S; deste segue, com azimute de $227^{\circ}22'48''$ por uma distância de 43,58m até o vértice -V-0523, de coordenadas $41^{\circ}52'55,421''$ W e $21^{\circ}14'24,706''$ S; deste segue, com azimute de $235^{\circ}19'14''$ por uma distância de 26,85m até o vértice -V-0524, de coordenadas $41^{\circ}52'56,175''$ W e $21^{\circ}14'25,216''$ S; deste segue, com azimute de $235^{\circ}19'14''$ por uma distância de 53,69m até o vértice -V-0525, de coordenadas $41^{\circ}52'57,684''$ W e $21^{\circ}14'26,236''$ S; deste segue, com azimute de $247^{\circ}04'48''$ por uma distância de 47,94m até o vértice -V-0526, de coordenadas $41^{\circ}52'59,201''$ W e $21^{\circ}14'26,871''$ S; deste segue, com azimute de $277^{\circ}07'15''$ por uma distância de 82,15m até o vértice -V-0527, de coordenadas $41^{\circ}53'02,032''$ W e $21^{\circ}14'26,593''$ S; deste segue, com azimute de $281^{\circ}29'24''$ por uma distância de 102,24m até o vértice -V-0528, de coordenadas $41^{\circ}53'05,517''$ W e $21^{\circ}14'25,995''$ S; deste segue, com azimute de $273^{\circ}41'21''$ por uma distância de 105,51m até o vértice -V-0529, de coordenadas $41^{\circ}53'09,169''$ W e $21^{\circ}14'25,842''$ S; deste segue, com azimute de $248^{\circ}24'29''$ por uma distância de 71,54m até o vértice -V-0530, de coordenadas $41^{\circ}53'11,455''$ W e $21^{\circ}14'26,740''$ S; deste segue, com azimute de $229^{\circ}24'55''$ por uma distância de 61,45m até o vértice -V-0531, de coordenadas $41^{\circ}53'13,045''$ W e $21^{\circ}14'28,068''$ S; deste segue, com azimute de $242^{\circ}38'09''$ por uma distância de 52,55m até o vértice -V-0532, de coordenadas $41^{\circ}53'14,645''$ W e $21^{\circ}14'28,883''$ S; deste segue, com azimute de $270^{\circ}00'00''$ por uma distância de 93,34m até o vértice -V-0533, de coordenadas $41^{\circ}53'17,879''$ W e $21^{\circ}14'28,942''$ S; deste segue, com azimute de $270^{\circ}54'00''$ por uma distância de 151,04m até o vértice -V-0534, de coordenadas $41^{\circ}53'23,112''$ W e $21^{\circ}14'28,962''$ S; deste segue, com azimute de $255^{\circ}30'48''$ por uma distância de 41,34m até o vértice -V-0535, de coordenadas $41^{\circ}53'24,492''$ W e $21^{\circ}14'29,323''$ S; deste segue, com azimute de $250^{\circ}07'32''$ por uma distância de 32,79m até o vértice -V-0536, de coordenadas $41^{\circ}53'25,553''$ W e $21^{\circ}14'29,705''$ S; deste segue, com azimute de $250^{\circ}43'13''$ por uma distância de 27,81m até o vértice -V-0537, de coordenadas $41^{\circ}53'26,456''$ W e $21^{\circ}14'30,020''$ S; deste segue, com azimute de $250^{\circ}21'24''$ por uma distância de 29,26m até o vértice -V-0538, de coordenadas $41^{\circ}53'27,404''$ W e $21^{\circ}14'30,357''$ S; deste segue, com azimute de $289^{\circ}33'51''$ por uma distância de 79,09m até o vértice -V-0539, de coordenadas $41^{\circ}53'30,003''$ W e $21^{\circ}14'29,545''$ S; deste segue, com azimute de $289^{\circ}59'52''$ por uma distância de 87,76m até o vértice -V-0540, de coordenadas $41^{\circ}53'32,881''$ W e $21^{\circ}14'28,623''$ S; deste segue, com azimute de $21^{\circ}10'09''$ por uma distância de 45,23m até o vértice -V-0541, de coordenadas $41^{\circ}53'32,344''$ W e $21^{\circ}14'27,242''$ S; deste segue, com azimute de $13^{\circ}50'03''$ por uma distância de 39,07m até o vértice -V-0542, de coordenadas $41^{\circ}53'32,046''$ W e $21^{\circ}14'26,004''$ S; deste segue, com azimute de $26^{\circ}33'58''$ por uma distância de 43,35m até o vértice -V-0543, de coordenadas $41^{\circ}53'31,401''$ W e $21^{\circ}14'24,732''$ S; deste segue, com azimute de $32^{\circ}52'13''$ por uma distância de 37,62m até o vértice -V-0544, de coordenadas $41^{\circ}53'30,715''$ W e $21^{\circ}14'23,693''$ S; deste segue, com azimute de $35^{\circ}34'24''$ por uma

497
195

Emmanuel M. de Jesus



PREFEITURA MUNICIPAL DE ITAPERUNA

ESTADO DO RIO DE JANEIRO



distância de 80,79m até o vértice -V-0545, de coordenadas $41^{\circ}53'29,131''$ W e $21^{\circ}14'21,529''$ S; deste segue, com azimute de $35^{\circ}52'37''$ por uma distância de 52,51m até o vértice -V-0546, de coordenadas $41^{\circ}53'28,094''$ W e $21^{\circ}14'20,127''$ S; deste segue, com azimute de $28^{\circ}55'37''$ por uma distância de 7,14m até o vértice -V-0547, de coordenadas $41^{\circ}53'27,979''$ W e $21^{\circ}14'19,922''$ S; deste segue, com azimute de $25^{\circ}00'43''$ por uma distância de 17,95m até o vértice -V-0548, de coordenadas $41^{\circ}53'27,727''$ W e $21^{\circ}14'19,389''$ S; deste segue, com azimute de $17^{\circ}08'00''$ por uma distância de 20,83m até o vértice -V-0549, de coordenadas $41^{\circ}53'27,528''$ W e $21^{\circ}14'18,738''$ S; deste segue, com azimute de $14^{\circ}03'18''$ por uma distância de 38,46m até o vértice -V-0550, de coordenadas $41^{\circ}53'27,230''$ W e $21^{\circ}14'17,521''$ S; deste segue, com azimute de $13^{\circ}58'20''$ por uma distância de 289,72m até o vértice -V-0551, de coordenadas $41^{\circ}53'24,998''$ W e $21^{\circ}14'08,345''$ S; deste segue, com azimute de $13^{\circ}46'03''$ por uma distância de 265,35m até o vértice -V-0552, de coordenadas $41^{\circ}53'22,986''$ W e $21^{\circ}13'59,933''$ S; deste segue, com azimute de $15^{\circ}19'32''$ por uma distância de 101,86m até o vértice -V-0553, de coordenadas $41^{\circ}53'22,121''$ W e $21^{\circ}13'56,726''$ S; deste segue, com azimute de $24^{\circ}54'50''$ por uma distância de 77,55m até o vértice -V-0554, de coordenadas $41^{\circ}53'21,037''$ W e $21^{\circ}13'54,420''$ S; deste segue, com azimute de $27^{\circ}20'20''$ por uma distância de 27,77m até o vértice -V-0555, de coordenadas $41^{\circ}53'20,612''$ W e $21^{\circ}13'53,611''$ S; deste segue, com azimute de $31^{\circ}18'24''$ por uma distância de 150,08m até o vértice -V-0556, de coordenadas $41^{\circ}53'17,998''$ W e $21^{\circ}13'49,396''$ S; deste segue, com azimute de $32^{\circ}42'32''$ por uma distância de 168,01m até o vértice -V-0557, de coordenadas $41^{\circ}53'14,949''$ W e $21^{\circ}13'44,747''$ S; deste segue, com azimute de $314^{\circ}03'22''$ por uma distância de 19,85m até o vértice -V-0558, de coordenadas $41^{\circ}53'15,453''$ W e $21^{\circ}13'44,308''$ S; deste segue, com azimute de $313^{\circ}43'42''$ por uma distância de 97,22m até o vértice -V-0559, de coordenadas $41^{\circ}53'17,932''$ W e $21^{\circ}13'42,170''$ S; deste segue, com azimute de $313^{\circ}43'45''$ por uma distância de 141,98m até o vértice -V-0560, de coordenadas $41^{\circ}53'21,553''$ W e $21^{\circ}13'39,048''$ S; deste segue, com azimute de $312^{\circ}30'00''$ por uma distância de 247,71m até o vértice -V-0561, de coordenadas $41^{\circ}53'27,994''$ W e $21^{\circ}13'33,729''$ S; deste segue, com azimute de $243^{\circ}31'25''$ por uma distância de 21,04m até o vértice -V-0562, de coordenadas $41^{\circ}53'28,640''$ W e $21^{\circ}13'34,046''$ S; deste segue, com azimute de $249^{\circ}36'04''$ por uma distância de 21,78m até o vértice -V-0563, de coordenadas $41^{\circ}53'29,342''$ W e $21^{\circ}13'34,305''$ S; deste segue, com azimute de $246^{\circ}55'45''$ por uma distância de 25,27m até o vértice -V-0564, de coordenadas $41^{\circ}53'30,140''$ W e $21^{\circ}13'34,642''$ S; deste segue, com azimute de $233^{\circ}40'06''$ por uma distância de 15,58m até o vértice -V-0565, de coordenadas $41^{\circ}53'30,569''$ W e $21^{\circ}13'34,950''$ S; deste segue, com azimute de $232^{\circ}26'51''$ por uma distância de 15,53m até o vértice -V-0566, de coordenadas $41^{\circ}53'30,989''$ W e $21^{\circ}13'35,265''$ S; deste segue, com azimute de $229^{\circ}54'56''$ por uma distância de 23,52m até o vértice -V-0567, de coordenadas $41^{\circ}53'31,602''$ W e $21^{\circ}13'35,768''$ S; deste segue, com azimute de $321^{\circ}17'35''$ por uma distância de 382,27m até o vértice -V-0568, de coordenadas $41^{\circ}53'40,086''$ W e $21^{\circ}13'26,232''$ S; deste segue, com azimute de $231^{\circ}23'22''$ por uma distância de 69,40m até o vértice -V-0569, de coordenadas $41^{\circ}53'41,935''$ W e $21^{\circ}13'27,673''$ S; deste segue, com azimute de $259^{\circ}55'31''$ por uma distância de 34,71m até o vértice -V-0570, de coordenadas $41^{\circ}53'43,114''$ W e $21^{\circ}13'27,892''$ S; deste segue, com azimute de $264^{\circ}48'31''$ por uma distância de 33,55m até o vértice -V-0571, de coordenadas $41^{\circ}53'44,270''$ W e $21^{\circ}13'28,012''$ S; deste segue, com azimute de $256^{\circ}13'34''$ por uma distância de 41,44m até o vértice -V-0572, de coordenadas $41^{\circ}53'45,657''$ W e $21^{\circ}13'28,358''$ S; deste segue, com azimute de $234^{\circ}24'12''$ por uma distância de 40,07m até o vértice -V-0573, de coordenadas $41^{\circ}53'46,770''$ W e $21^{\circ}13'29,136''$ S; deste segue, com azimute de $214^{\circ}03'41''$ por uma distância de 48,13m até o vértice -V-0574, de coordenadas $41^{\circ}53'47,677''$ W e $21^{\circ}13'30,449''$ S; deste segue, com azimute de $219^{\circ}25'01''$ por uma distância de 39,05m até o vértice -V-0575, de coordenadas $41^{\circ}53'48,515''$ W e $21^{\circ}13'31,444''$ S; deste segue, com azimute de

Amarel m. da Silva



PREFEITURA MUNICIPAL DE ITAPERUNA

ESTADO DO RIO DE JANEIRO



260°32'35" por uma distância de 45,91m até o vértice -V-0576, de coordenadas 41°53'50,079" W e 21°13'31,718" S; deste segue, com azimute de 277°57'54" por uma distância de 54,43m até o vértice -V-0577, de coordenadas 41°53'51,951" W e 21°13'31,508" S; deste segue, com azimute de 230°43'13" por uma distância de 63,68m até o vértice -V-0578, de coordenadas 41°53'53,632" W e 21°13'32,849" S; deste segue, com azimute de 202°02'52" por uma distância de 54,73m até o vértice -V-0579, de coordenadas 41°53'54,309" W e 21°13'34,509" S; deste segue, com azimute de 180°00'00" por uma distância de 51,94m até o vértice -V-0580, de coordenadas 41°53'54,273" W e 21°13'36,196" S; deste segue, com azimute de 207°54'40" por uma distância de 46,47m até o vértice -V-0581, de coordenadas 41°53'54,999" W e 21°13'37,544" S; deste segue, com azimute de 219°49'19" por uma distância de 56,61m até o vértice -V-0582, de coordenadas 41°53'56,225" W e 21°13'38,979" S; deste segue, com azimute de 225°57'21" por uma distância de 52,12m até o vértice -V-0583, de coordenadas 41°53'57,499" W e 21°13'40,180" S; deste segue, com azimute de 221°48'47" por uma distância de 75,00m até o vértice -V-0584, de coordenadas 41°53'59,193" W e 21°13'42,027" S; deste segue, com azimute de 223°41'04" por uma distância de 65,03m até o vértice -V-0585, de coordenadas 41°54'00,717" W e 21°13'43,583" S; deste segue, com azimute de 228°58'52" por uma distância de 76,54m até o vértice -V-0586, de coordenadas 41°54'02,683" W e 21°13'45,252" S; deste segue, com azimute de 256°40'59" por uma distância de 41,76m até o vértice -V-0587, de coordenadas 41°54'04,084" W e 21°13'45,590" S; deste segue, com azimute de 258°19'02" por uma distância de 31,67m até o vértice -V-0588, de coordenadas 41°54'05,154" W e 21°13'45,818" S; deste segue, com azimute de 227°21'43" por uma distância de 42,99m até o vértice -V-0589, de coordenadas 41°54'06,230" W e 21°13'46,784" S; deste segue, com azimute de 258°51'48" por uma distância de 63,83m até o vértice -V-0590, de coordenadas 41°54'08,391" W e 21°13'47,224" S; deste segue, com azimute de 261°12'13" por uma distância de 68,06m até o vértice -V-0591, de coordenadas 41°54'10,714" W e 21°13'47,605" S; deste segue, com azimute de 302°23'36" por uma distância de 63,95m até o vértice -V-0592, de coordenadas 41°54'12,608" W e 21°13'46,527" S; deste segue, com azimute de 322°40'48" por uma distância de 17,54m até o vértice -V-0593, de coordenadas 41°54'12,986" W e 21°13'46,080" S; deste segue, com azimute de 306°18'39" por uma distância de 28,05m até o vértice -V-0594, de coordenadas 41°54'13,780" W e 21°13'45,555" S; deste segue, com azimute de 295°11'18" por uma distância de 24,98m até o vértice -V-0595, de coordenadas 41°54'14,571" W e 21°13'45,224" S; deste segue, com azimute de 331°10'30" por uma distância de 30,33m até o vértice -V-0596, de coordenadas 41°54'15,095" W e 21°13'44,370" S; deste segue, com azimute de 342°53'16" por uma distância de 45,18m até o vértice -V-0597, de coordenadas 41°54'15,585" W e 21°13'42,976" S; deste segue, com azimute de 349°16'51" por uma distância de 25,02m até o vértice -V-0598, de coordenadas 41°54'15,763" W e 21°13'42,181" S; deste segue, com azimute de 351°29'14" por uma distância de 69,57m até o vértice -V-0599, de coordenadas 41°54'16,166" W e 21°13'39,953" S; deste segue, com azimute de 3°59'36" por uma distância de 28,48m até o vértice -V-0600, de coordenadas 41°54'16,117" W e 21°13'39,029" S; deste segue, com azimute de 358°21'45" por uma distância de 23,14m até o vértice -V-0601, de coordenadas 41°54'16,155" W e 21°13'38,278" S; deste segue, com azimute de 2°51'51" por uma distância de 13,23m até o vértice -V-0602, de coordenadas 41°54'16,141" W e 21°13'37,848" S; deste segue, com azimute de 337°09'15" por uma distância de 13,62m até o vértice -V-0603, de coordenadas 41°54'16,333" W e 21°13'37,444" S; deste segue, com azimute de 343°40'37" por uma distância de 28,23m até o vértice -V-0604, de coordenadas 41°54'16,626" W e 21°13'36,569" S; deste segue, com azimute de 340°16'53" por uma distância de 47,03m até o vértice -V-0605, de coordenadas 41°54'17,206" W e 21°13'35,141" S; deste segue, com azimute de 360°00'00" por uma distância de 41,63m até o vértice -V-0606, de coordenadas 41°54'17,234" W e 21°13'33,789" S; deste segue, com azimute de

492
192

Guaraci M. de Siqueira



PREFEITURA MUNICIPAL DE ITAPERUNA

ESTADO DO RIO DE JANEIRO



10°24'49" por uma distância de 32,92m até o vértice -V-0607, de coordenadas 41°54'17,050" W e 21°13'32,734" S; deste segue, com azimute de 16°41'28" por uma distância de 53,78m até o vértice -V-0608, de coordenadas 41°54'16,550" W e 21°13'31,051" S; deste segue, com azimute de 23°58'30" por uma distância de 73,99m até o vértice -V-0609, de coordenadas 41°54'15,554" W e 21°13'28,836" S; deste segue, com azimute de 64°16'21" por uma distância de 51,91m até o vértice -V-0610, de coordenadas 41°54'13,950" W e 21°13'28,074" S; deste segue, com azimute de 65°16'55" por uma distância de 42,31m até o vértice -V-0611, de coordenadas 41°54'12,630" W e 21°13'27,475" S; deste segue, com azimute de 60°39'23" por uma distância de 27,20m até o vértice -V-0612, de coordenadas 41°54'11,818" W e 21°13'27,027" S; deste segue, com azimute de 55°56'18" por uma distância de 30,41m até o vértice -V-0613, de coordenadas 41°54'10,957" W e 21°13'26,458" S; deste segue, com azimute de 55°14'16" por uma distância de 32,47m até o vértice -V-0614, de coordenadas 41°54'10,045" W e 21°13'25,839" S; deste segue, com azimute de 58°51'20" por uma distância de 37,23m até o vértice -V-0615, de coordenadas 41°54'08,954" W e 21°13'25,194" S; deste segue, com azimute de 48°32'56" por uma distância de 42,51m até o vértice -V-0616, de coordenadas 41°54'07,870" W e 21°13'24,259" S; deste segue, com azimute de 64°37'32" por uma distância de 96,90m até o vértice -V-0617, de coordenadas 41°54'04,865" W e 21°13'22,855" S; deste segue, com azimute de 32°40'34" por uma distância de 27,09m até o vértice -V-0618, de coordenadas 41°54'04,374" W e 21°13'22,105" S; deste segue, com azimute de 335°42'51" por uma distância de 499,14m até o vértice -V-0619, de coordenadas 41°54'11,794" W e 21°13'07,458" S; deste segue, com azimute de 284°39'46" por uma distância de 512,12m até o vértice -V-0620, de coordenadas 41°54'29,043" W e 21°13'03,563" S; deste segue, com azimute de 333°52'13" por uma distância de 744,35m até o vértice -V-0621, de coordenadas 41°54'40,850" W e 21°12'42,065" S; deste segue, com azimute de 280°36'48" por uma distância de 32,06m até o vértice -V-0622, de coordenadas 41°54'41,946" W e 21°12'41,894" S; deste segue, com azimute de 296°33'04" por uma distância de 24,22m até o vértice -V-0623, de coordenadas 41°54'42,704" W e 21°12'41,556" S; deste segue, com azimute de 299°43'48" por uma distância de 23,82m até o vértice -V-0624, de coordenadas 41°54'43,428" W e 21°12'41,185" S; deste segue, com azimute de 299°02'23" por uma distância de 20,28m até o vértice -V-0625, de coordenadas 41°54'44,049" W e 21°12'40,877" S; deste segue, com azimute de 299°54'58" por uma distância de 37,49m até o vértice -V-0626, de coordenadas 41°54'45,187" W e 21°12'40,290" S; deste segue, com azimute de 293°56'58" por uma distância de 19,40m até o vértice -V-0627, de coordenadas 41°54'45,806" W e 21°12'40,046" S; deste segue, com azimute de 296°33'03" por uma distância de 26,42m até o vértice -V-0628, de coordenadas 41°54'46,633" W e 21°12'39,677" S; deste segue, com azimute de 273°00'38" por uma distância de 18,74m até o vértice -V-0629, de coordenadas 41°54'47,282" W e 21°12'39,657" S; deste segue, com azimute de 302°10'49" por uma distância de 31,42m até o vértice -V-0630, de coordenadas 41°54'48,214" W e 21°12'39,130" S; deste segue, com azimute de 299°02'23" por uma distância de 20,28m até o vértice -V-0631, de coordenadas 41°54'48,835" W e 21°12'38,822" S; deste segue, com azimute de 286°08'06" por uma distância de 38,96m até o vértice -V-0632, de coordenadas 41°54'50,138" W e 21°12'38,494" S; deste segue, com azimute de 277°35'24" por uma distância de 29,81m até o vértice -V-0633, de coordenadas 41°54'51,164" W e 21°12'38,385" S; deste segue, com azimute de 270°00'00" por uma distância de 21,67m até o vértice -V-0634, de coordenadas 41°54'51,915" W e 21°12'38,398" S; deste segue, com azimute de 265°25'44" por uma distância de 24,70m até o vértice -V-0635, de coordenadas 41°54'52,766" W e 21°12'38,478" S; deste segue, com azimute de 262°39'07" por uma distância de 30,78m até o vértice -V-0636, de coordenadas 41°54'53,821" W e 21°12'38,625" S; deste segue, com azimute de 247°10'44" por uma distância de 20,30m até o vértice -V-0637, de coordenadas 41°54'54,464" W e 21°12'38,893" S; deste segue,

492
198

2

GP

[Signature]

21/44
Dinamil m. da Silva



PREFEITURA MUNICIPAL DE ITAPERUNA

ESTADO DO RIO DE JANEIRO



com azimute de $219^{\circ}49'26''$ por uma distância de 7,69m até o vértice -V-0638, de coordenadas $41^{\circ}54'54,630''$ W e $21^{\circ}12'39,088''$ S; deste segue, com azimute de $262^{\circ}08'19''$ por uma distância de 53,55m até o vértice -V-0639, de coordenadas $41^{\circ}54'56,463''$ W e $21^{\circ}12'39,359''$ S; deste segue, com azimute de $264^{\circ}33'46''$ por uma distância de 10,49m até o vértice -V-0640, de coordenadas $41^{\circ}54'56,824''$ W e $21^{\circ}12'39,398''$ S; deste segue, com azimute de $257^{\circ}00'46''$ por uma distância de 6,63m até o vértice -V-0641, de coordenadas $41^{\circ}54'57,047''$ W e $21^{\circ}12'39,451''$ S; deste segue, com azimute de $210^{\circ}35'42''$ por uma distância de 12,70m até o vértice -V-0642, de coordenadas $41^{\circ}54'57,263''$ W e $21^{\circ}12'39,810''$ S; deste segue, com azimute de $209^{\circ}04'09''$ por uma distância de 10,23m até o vértice -V-0643, de coordenadas $41^{\circ}54'57,429''$ W e $21^{\circ}12'40,103''$ S; deste segue, com azimute de $146^{\circ}17'40''$ por uma distância de 10,75m até o vértice -V-0644, de coordenadas $41^{\circ}54'57,217''$ W e $21^{\circ}12'40,390''$ S; deste segue, com azimute de $198^{\circ}26'43''$ por uma distância de 11,00m até o vértice -V-0645, de coordenadas $41^{\circ}54'57,330''$ W e $21^{\circ}12'40,731''$ S; deste segue, com azimute de $191^{\circ}18'56''$ por uma distância de 5,07m até o vértice -V-0646, de coordenadas $41^{\circ}54'57,361''$ W e $21^{\circ}12'40,893''$ S; deste segue, com azimute de $188^{\circ}45'03''$ por uma distância de 6,54m até o vértice -V-0647, de coordenadas $41^{\circ}54'57,391''$ W e $21^{\circ}12'41,104''$ S; deste segue, com azimute de $134^{\circ}58'58''$ por uma distância de 6,33m até o vértice -V-0648, de coordenadas $41^{\circ}54'57,233''$ W e $21^{\circ}12'41,246''$ S; deste segue, com azimute de $130^{\circ}35'08''$ por uma distância de 4,58m até o vértice -V-0649, de coordenadas $41^{\circ}54'57,111''$ W e $21^{\circ}12'41,341''$ S; deste segue, com azimute de $150^{\circ}37'34''$ por uma distância de 9,12m até o vértice -V-0650, de coordenadas $41^{\circ}54'56,950''$ W e $21^{\circ}12'41,596''$ S; deste segue, com azimute de $176^{\circ}31'48''$ por uma distância de 16,43m até o vértice -V-0651, de coordenadas $41^{\circ}54'56,905''$ W e $21^{\circ}12'42,128''$ S; deste segue, com azimute de $134^{\circ}59'00''$ por uma distância de 13,36m até o vértice -V-0652, de coordenadas $41^{\circ}54'56,571''$ W e $21^{\circ}12'42,429''$ S; deste segue, com azimute de $180^{\circ}00'00''$ por uma distância de 12,42m até o vértice -V-0653, de coordenadas $41^{\circ}54'56,563''$ W e $21^{\circ}12'42,833''$ S; deste segue, com azimute de $180^{\circ}00'00''$ por uma distância de 11,93m até o vértice -V-0654, de coordenadas $41^{\circ}54'56,555''$ W e $21^{\circ}12'43,220''$ S; deste segue, com azimute de $194^{\circ}28'58''$ por uma distância de 17,72m até o vértice -V-0655, de coordenadas $41^{\circ}54'56,697''$ W e $21^{\circ}12'43,780''$ S; deste segue, com azimute de $211^{\circ}37'23''$ por uma distância de 11,88m até o vértice -V-0656, de coordenadas $41^{\circ}54'56,906''$ W e $21^{\circ}12'44,113''$ S; deste segue, com azimute de $200^{\circ}56'12''$ por uma distância de 14,17m até o vértice -V-0657, de coordenadas $41^{\circ}54'57,072''$ W e $21^{\circ}12'44,546''$ S; deste segue, com azimute de $210^{\circ}58'43''$ por uma distância de 9,08m até o vértice -V-0658, de coordenadas $41^{\circ}54'57,229''$ W e $21^{\circ}12'44,802''$ S; deste segue, com azimute de $219^{\circ}00'26''$ por uma distância de 10,52m até o vértice -V-0659, de coordenadas $41^{\circ}54'57,452''$ W e $21^{\circ}12'45,071''$ S; deste segue, com azimute de $237^{\circ}06'43''$ por uma distância de 7,88m até o vértice -V-0660, de coordenadas $41^{\circ}54'57,679''$ W e $21^{\circ}12'45,215''$ S; deste segue, com azimute de $251^{\circ}34'28''$ por uma distância de 4,93m até o vértice -V-0661, de coordenadas $41^{\circ}54'57,840''$ W e $21^{\circ}12'45,268''$ S; deste segue, com azimute de $228^{\circ}49'54''$ por uma distância de 8,28m até o vértice -V-0662, de coordenadas $41^{\circ}54'58,052''$ W e $21^{\circ}12'45,449''$ S; deste segue, com azimute de $243^{\circ}26'54''$ por uma distância de 8,71m até o vértice -V-0663, de coordenadas $41^{\circ}54'58,319''$ W e $21^{\circ}12'45,580''$ S; deste segue, com azimute de $234^{\circ}47'58''$ por uma distância de 8,10m até o vértice -V-0664, de coordenadas $41^{\circ}54'58,545''$ W e $21^{\circ}12'45,736''$ S; deste segue, com azimute de $214^{\circ}31'36''$ por uma distância de 7,56m até o vértice -V-0665, de coordenadas $41^{\circ}54'58,689''$ W e $21^{\circ}12'45,941''$ S; deste segue, com azimute de $266^{\circ}18'36''$ por uma distância de 12,10m até o vértice -V-0666, de coordenadas $41^{\circ}54'59,107''$ W e $21^{\circ}12'45,974''$ S; deste segue, com azimute de $248^{\circ}12'43''$ por uma distância de 8,39m até o vértice -V-0667, de coordenadas $41^{\circ}54'59,375''$ W e $21^{\circ}12'46,080''$ S; deste segue, com azimute de $270^{\circ}59'15''$ por uma distância de 30,34m até o vértice -V-0668, de coordenadas $41^{\circ}55'00,426''$ W e

492
199



PREFEITURA MUNICIPAL DE ITAPERUNA

ESTADO DO RIO DE JANEIRO



21°12'46,082" S; deste segue, com azimute de 270°00'00" por uma distância de 7,84m até o vértice -V-0669, de coordenadas 41°55'00,697" W e 21°12'46,087" S; deste segue, com azimute de 276°13'19" por uma distância de 13,55m até o vértice -V-0670, de coordenadas 41°55'01,165" W e 21°12'46,048" S; deste segue, com azimute de 258°41'50" por uma distância de 7,49m até o vértice -V-0671, de coordenadas 41°55'01,418" W e 21°12'46,100" S; deste segue, com azimute de 251°34'38" por uma distância de 3,87m até o vértice -V-0672, de coordenadas 41°55'01,545" W e 21°12'46,143" S; deste segue, com azimute de 257°54'38" por uma distância de 7,01m até o vértice -V-0673, de coordenadas 41°55'01,781" W e 21°12'46,195" S; deste segue, com azimute de 260°08'31" por uma distância de 5,72m até o vértice -V-0674, de coordenadas 41°55'01,975" W e 21°12'46,230" S; deste segue, com azimute de 259°59'55" por uma distância de 4,23m até o vértice -V-0675, de coordenadas 41°55'02,119" W e 21°12'46,256" S; deste segue, com azimute de 270°00'00" por uma distância de 5,88m até o vértice -V-0676, de coordenadas 41°55'02,323" W e 21°12'46,260" S; deste segue, com azimute de 280°17'47" por uma distância de 5,48m até o vértice -V-0677, de coordenadas 41°55'02,510" W e 21°12'46,232" S; deste segue, com azimute de 289°57'15" por uma distância de 13,90m até o vértice -V-0678, de coordenadas 41°55'02,966" W e 21°12'46,086" S; deste segue, com azimute de 286°36'38" por uma distância de 8,65m até o vértice -V-0679, de coordenadas 41°55'03,255" W e 21°12'46,011" S; deste segue, com azimute de 283°37'07" por uma distância de 4,20m até o vértice -V-0680, de coordenadas 41°55'03,397" W e 21°12'45,981" S; deste segue, com azimute de 279°43'11" por uma distância de 4,39m até o vértice -V-0681, de coordenadas 41°55'03,547" W e 21°12'45,960" S; deste segue, com azimute de 283°37'12" por uma distância de 4,20m até o vértice -V-0682, de coordenadas 41°55'03,689" W e 21°12'45,930" S; deste segue, com azimute de 294°19'41" por uma distância de 5,70m até o vértice -V-0683, de coordenadas 41°55'03,870" W e 21°12'45,858" S; deste segue, com azimute de 296°33'04" por uma distância de 3,32m até o vértice -V-0684, de coordenadas 41°55'03,974" W e 21°12'45,811" S; deste segue, com azimute de 338°11'14" por uma distância de 3,33m até o vértice -V-0685, de coordenadas 41°55'04,019" W e 21°12'45,712" S; deste segue, com azimute de 325°09'19" por uma distância de 3,46m até o vértice -V-0686, de coordenadas 41°55'04,090" W e 21°12'45,621" S; deste segue, com azimute de 327°47'18" por uma distância de 3,94m até o vértice -V-0687, de coordenadas 41°55'04,165" W e 21°12'45,514" S; deste segue, com azimute de 305°31'24" por uma distância de 5,32m até o vértice -V-0688, de coordenadas 41°55'04,317" W e 21°12'45,416" S; deste segue, com azimute de 334°31'15" por uma distância de 2,87m até o vértice -V-0689, de coordenadas 41°55'04,361" W e 21°12'45,332" S; deste segue, com azimute de 336°29'03" por uma distância de 8,40m até o vértice -V-0690, de coordenadas 41°55'04,482" W e 21°12'45,084" S; deste segue, com azimute de 318°47'39" por uma distância de 2,31m até o vértice -V-0691, de coordenadas 41°55'04,536" W e 21°12'45,029" S; deste segue, com azimute de 301°24'43" por uma distância de 2,29m até o vértice -V-0692, de coordenadas 41°55'04,605" W e 21°12'44,991" S; deste segue, com azimute de 309°42'05" por uma distância de 9,19m até o vértice -V-0693, de coordenadas 41°55'04,854" W e 21°12'44,805" S; deste segue, com azimute de 295°00'23" por uma distância de 3,60m até o vértice -V-0694, de coordenadas 41°55'04,968" W e 21°12'44,758" S; deste segue, com azimute de 321°04'37" por uma distância de 7,96m até o vértice -V-0695, de coordenadas 41°55'05,145" W e 21°12'44,560" S; deste segue, com azimute de 287°07'01" por uma distância de 10,99m até o vértice -V-0696, de coordenadas 41°55'05,511" W e 21°12'44,461" S; deste segue, com azimute de 288°02'16" por uma distância de 15,94m até o vértice -V-0697, de coordenadas 41°55'06,040" W e 21°12'44,311" S; deste segue, com azimute de 292°51'38" por uma distância de 17,96m até o vértice -V-0698, de coordenadas 41°55'06,618" W e 21°12'44,095" S; deste segue, com azimute de 318°47'58" por uma distância de 0,80m até o vértice -V-0699, de coordenadas

497
200

Emanuel m. da Silva



PREFEITURA MUNICIPAL DE ITAPERUNA

ESTADO DO RIO DE JANEIRO



41°55'06,636" W e 21°12'44,075" S; deste segue, com azimute de 333°25'11" por uma distância de 1,51m até o vértice -V-0700, de coordenadas 41°55'06,661" W e 21°12'44,032" S; deste segue, com azimute de 345°57'20" por uma distância de 1,54m até o vértice -V-0701, de coordenadas 41°55'06,675" W e 21°12'43,984" S; deste segue, com azimute de 341°33'13" por uma distância de 1,42m até o vértice -V-0702, de coordenadas 41°55'06,691" W e 21°12'43,940" S; deste segue, com azimute de 345°22'07" por uma distância de 1,78m até o vértice -V-0703, de coordenadas 41°55'06,708" W e 21°12'43,885" S; deste segue, com azimute de 317°50'37" por uma distância de 2,12m até o vértice -V-0704, de coordenadas 41°55'06,758" W e 21°12'43,834" S; deste segue, com azimute de 272°51'29" por uma distância de 1,50m até o vértice -V-0705, de coordenadas 41°55'06,810" W e 21°12'43,833" S; deste segue, com azimute de 237°07'02" por uma distância de 1,52m até o vértice -V-0706, de coordenadas 41°55'06,854" W e 21°12'43,860" S; deste segue, com azimute de 246°48'54" por uma distância de 1,14m até o vértice -V-0707, de coordenadas 41°55'06,890" W e 21°12'43,876" S; deste segue, com azimute de 207°39'41" por uma distância de 1,77m até o vértice -V-0708, de coordenadas 41°55'06,917" W e 21°12'43,927" S; deste segue, com azimute de 234°42'17" por uma distância de 2,20m até o vértice -V-0709, de coordenadas 41°55'06,978" W e 21°12'43,970" S; deste segue, com azimute de 228°01'28" por uma distância de 2,01m até o vértice -V-0710, de coordenadas 41°55'07,029" W e 21°12'44,015" S; deste segue, com azimute de 255°16'20" por uma distância de 1,47m até o vértice -V-0711, de coordenadas 41°55'07,078" W e 21°12'44,028" S; deste segue, com azimute de 270°00'00" por uma distância de 1,20m até o vértice -V-0712, de coordenadas 41°55'07,120" W e 21°12'44,028" S; deste segue, com azimute de 284°24'42" por uma distância de 2,71m até o vértice -V-0713, de coordenadas 41°55'07,211" W e 21°12'44,008" S; deste segue, com azimute de 276°09'55" por uma distância de 2,79m até o vértice -V-0714, de coordenadas 41°55'07,307" W e 21°12'44,000" S; deste segue, com azimute de 290°18'31" por uma distância de 2,16m até o vértice -V-0715, de coordenadas 41°55'07,378" W e 21°12'43,977" S; deste segue, com azimute de 286°11'51" por uma distância de 7,47m até o vértice -V-0716, de coordenadas 41°55'07,628" W e 21°12'43,914" S; deste segue, com azimute de 316°26'48" por uma distância de 2,01m até o vértice -V-0717, de coordenadas 41°55'07,677" W e 21°12'43,867" S; deste segue, com azimute de 316°09'15" por uma distância de 2,53m até o vértice -V-0718, de coordenadas 41°55'07,739" W e 21°12'43,809" S; deste segue, com azimute de 316°12'13" por uma distância de 2,43m até o vértice -V-0719, de coordenadas 41°55'07,798" W e 21°12'43,753" S; deste segue, com azimute de 316°18'58" por uma distância de 2,22m até o vértice -V-0720, de coordenadas 41°55'07,852" W e 21°12'43,702" S; deste segue, com azimute de 297°20'15" por uma distância de 2,38m até o vértice -V-0721, de coordenadas 41°55'07,926" W e 21°12'43,668" S; deste segue, com azimute de 307°40'27" por uma distância de 2,03m até o vértice -V-0722, de coordenadas 41°55'07,983" W e 21°12'43,629" S; deste segue, com azimute de 297°07'55" por uma distância de 3,20m até o vértice -V-0723, de coordenadas 41°55'08,083" W e 21°12'43,583" S; deste segue, com azimute de 287°53'57" por uma distância de 9,72m até o vértice -V-0724, de coordenadas 41°55'08,405" W e 21°12'43,492" S; deste segue, com azimute de 268°45'17" por uma distância de 0,46m até o vértice -V-0725, de coordenadas 41°55'08,421" W e 21°12'43,493" S; deste segue, com azimute de 256°54'29" por uma distância de 0,88m até o vértice -V-0726, de coordenadas 41°55'08,451" W e 21°12'43,500" S; deste segue, com azimute de 245°37'25" por uma distância de 0,70m até o vértice -V-0727, de coordenadas 41°55'08,473" W e 21°12'43,509" S; deste segue, com azimute de 237°10'17" por uma distância de 0,74m até o vértice -V-0728, de coordenadas 41°55'08,494" W e 21°12'43,523" S; deste segue, com azimute de 231°20'25" por uma distância de 0,38m até o vértice -V-0729, de coordenadas 41°55'08,504" W e 21°12'43,531" S; deste segue, com azimute de 228°55'06" por uma distância de 0,78m até o vértice -V-0730, de

492
201

Chanceler m. da Silva



PREFEITURA MUNICIPAL DE ITAPERUNA

ESTADO DO RIO DE JANEIRO



coordenadas $41^{\circ}55'08,524''$ W e $21^{\circ}12'43,548''$ S; deste segue, com azimute de $225^{\circ}00'00''$ por uma distância de 0,79m até o vértice -V-0731, de coordenadas $41^{\circ}55'08,543''$ W e $21^{\circ}12'43,566''$ S; deste segue, com azimute de $221^{\circ}46'23''$ por uma distância de 1,19m até o vértice -V-0732, de coordenadas $41^{\circ}55'08,570''$ W e $21^{\circ}12'43,596''$ S; deste segue, com azimute de $220^{\circ}45'49''$ por uma distância de 0,77m até o vértice -V-0733, de coordenadas $41^{\circ}55'08,587''$ W e $21^{\circ}12'43,615''$ S; deste segue, com azimute de $215^{\circ}46'12''$ por uma distância de 1,15m até o vértice -V-0734, de coordenadas $41^{\circ}55'08,609''$ W e $21^{\circ}12'43,645''$ S; deste segue, com azimute de $208^{\circ}34'15''$ por uma distância de 1,15m até o vértice -V-0735, de coordenadas $41^{\circ}55'08,628''$ W e $21^{\circ}12'43,679''$ S; deste segue, com azimute de $204^{\circ}09'39''$ por uma distância de 1,17m até o vértice -V-0736, de coordenadas $41^{\circ}55'08,644''$ W e $21^{\circ}12'43,714''$ S; deste segue, com azimute de $201^{\circ}48'05''$ por uma distância de 1,18m até o vértice -V-0737, de coordenadas $41^{\circ}55'08,658''$ W e $21^{\circ}12'43,750''$ S; deste segue, com azimute de $201^{\circ}37'24''$ por uma distância de 1,19m até o vértice -V-0738, de coordenadas $41^{\circ}55'08,673''$ W e $21^{\circ}12'43,786''$ S; deste segue, com azimute de $203^{\circ}31'05''$ por uma distância de 1,18m até o vértice -V-0739, de coordenadas $41^{\circ}55'08,688''$ W e $21^{\circ}12'43,821''$ S; deste segue, com azimute de $207^{\circ}52'19''$ por uma distância de 1,18m até o vértice -V-0740, de coordenadas $41^{\circ}55'08,707''$ W e $21^{\circ}12'43,855''$ S; deste segue, com azimute de $212^{\circ}00'19''$ por uma distância de 0,85m até o vértice -V-0741, de coordenadas $41^{\circ}55'08,722''$ W e $21^{\circ}12'43,879''$ S; deste segue, com azimute de $215^{\circ}27'35''$ por uma distância de 1,71m até o vértice -V-0742, de coordenadas $41^{\circ}55'08,755''$ W e $21^{\circ}12'43,925''$ S; deste segue, com azimute de $216^{\circ}28'09''$ por uma distância de 0,86m até o vértice -V-0743, de coordenadas $41^{\circ}55'08,772''$ W e $21^{\circ}12'43,948''$ S; deste segue, com azimute de $214^{\circ}14'57''$ por uma distância de 1,71m até o vértice -V-0744, de coordenadas $41^{\circ}55'08,804''$ W e $21^{\circ}12'43,994''$ S; deste segue, com azimute de $209^{\circ}54'49''$ por uma distância de 0,84m até o vértice -V-0745, de coordenadas $41^{\circ}55'08,819''$ W e $21^{\circ}12'44,018''$ S; deste segue, com azimute de $202^{\circ}21'25''$ por uma distância de 1,34m até o vértice -V-0746, de coordenadas $41^{\circ}55'08,835''$ W e $21^{\circ}12'44,059''$ S; deste segue, com azimute de $194^{\circ}32'04''$ por uma distância de 1,39m até o vértice -V-0747, de coordenadas $41^{\circ}55'08,847''$ W e $21^{\circ}12'44,103''$ S; deste segue, com azimute de $190^{\circ}54'57''$ por uma distância de 1,43m até o vértice -V-0748, de coordenadas $41^{\circ}55'08,855''$ W e $21^{\circ}12'44,148''$ S; deste segue, com azimute de $190^{\circ}35'41''$ por uma distância de 1,41m até o vértice -V-0749, de coordenadas $41^{\circ}55'08,863''$ W e $21^{\circ}12'44,194''$ S; deste segue, com azimute de $195^{\circ}28'43''$ por uma distância de 1,35m até o vértice -V-0750, de coordenadas $41^{\circ}55'08,875''$ W e $21^{\circ}12'44,236''$ S; deste segue, com azimute de $204^{\circ}56'03''$ por uma distância de 1,26m até o vértice -V-0751, de coordenadas $41^{\circ}55'08,892''$ W e $21^{\circ}12'44,273''$ S; deste segue, com azimute de $219^{\circ}59'13''$ por uma distância de 1,21m até o vértice -V-0752, de coordenadas $41^{\circ}55'08,919''$ W e $21^{\circ}12'44,304''$ S; deste segue, com azimute de $234^{\circ}21'37''$ por uma distância de 0,65m até o vértice -V-0753, de coordenadas $41^{\circ}55'08,937''$ W e $21^{\circ}12'44,317''$ S; deste segue, com azimute de $242^{\circ}40'34''$ por uma distância de 0,68m até o vértice -V-0754, de coordenadas $41^{\circ}55'08,957''$ W e $21^{\circ}12'44,327''$ S; deste segue, com azimute de $247^{\circ}26'34''$ por uma distância de 0,70m até o vértice -V-0755, de coordenadas $41^{\circ}55'08,980''$ W e $21^{\circ}12'44,336''$ S; deste segue, com azimute de $250^{\circ}17'31''$ por uma distância de 0,71m até o vértice -V-0756, de coordenadas $41^{\circ}55'09,003''$ W e $21^{\circ}12'44,345''$ S; deste segue, com azimute de $248^{\circ}47'27''$ por uma distância de 1,44m até o vértice -V-0757, de coordenadas $41^{\circ}55'09,049''$ W e $21^{\circ}12'44,362''$ S; deste segue, com azimute de $243^{\circ}04'20''$ por uma distância de 0,71m até o vértice -V-0758, de coordenadas $41^{\circ}55'09,070''$ W e $21^{\circ}12'44,373''$ S; deste segue, com azimute de $238^{\circ}23'33''$ por uma distância de 0,92m até o vértice -V-0759, de coordenadas $41^{\circ}55'09,097''$ W e $21^{\circ}12'44,389''$ S; deste segue, com azimute de $235^{\circ}37'11''$ por uma distância de 0,92m até o vértice -V-0760, de coordenadas $41^{\circ}55'09,123''$ W e $21^{\circ}12'44,407''$ S; deste segue, com azimute de $232^{\circ}30'26''$ por uma distância de 1,84m até



PREFEITURA MUNICIPAL DE ITAPERUNA
ESTADO DO RIO DE JANEIRO



o vértice -V-0761, de coordenadas $41^{\circ}55'09,173''$ W e $21^{\circ}12'44,444''$ S; deste segue, com azimute de $231^{\circ}08'48''$ por uma distância de 0,92m até o vértice -V-0762, de coordenadas $41^{\circ}55'09,197''$ W e $21^{\circ}12'44,463''$ S; deste segue, com azimute de $231^{\circ}08'48''$ por uma distância de 0,92m até o vértice -V-0763, de coordenadas $41^{\circ}55'09,222''$ W e $21^{\circ}12'44,483''$ S; deste segue, com azimute de $231^{\circ}08'48''$ por uma distância de 0,92m até o vértice -V-0764, de coordenadas $41^{\circ}55'09,246''$ W e $21^{\circ}12'44,502''$ S; deste segue, com azimute de $228^{\circ}35'48''$ por uma distância de 1,24m até o vértice -V-0765, de coordenadas $41^{\circ}55'09,278''$ W e $21^{\circ}12'44,529''$ S; deste segue, com azimute de $224^{\circ}04'15''$ por uma distância de 1,31m até o vértice -V-0766, de coordenadas $41^{\circ}55'09,309''$ W e $21^{\circ}12'44,560''$ S; deste segue, com azimute de $222^{\circ}51'22''$ por uma distância de 1,32m até o vértice -V-0767, de coordenadas $41^{\circ}55'09,340''$ W e $21^{\circ}12'44,592''$ S; deste segue, com azimute de $224^{\circ}22'38''$ por uma distância de 1,30m até o vértice -V-0768, de coordenadas $41^{\circ}55'09,370''$ W e $21^{\circ}12'44,623''$ S; deste segue, com azimute de $229^{\circ}02'16''$ por uma distância de 1,21m até o vértice -V-0769, de coordenadas $41^{\circ}55'09,401''$ W e $21^{\circ}12'44,649''$ S; deste segue, com azimute de $243^{\circ}26'06''$ por uma distância de 0,04m até o vértice -V-0770, de coordenadas $41^{\circ}55'09,403''$ W e $21^{\circ}12'44,650''$ S; deste segue, com azimute de $238^{\circ}23'33''$ por uma distância de 1,07m até o vértice -V-0771, de coordenadas $41^{\circ}55'09,434''$ W e $21^{\circ}12'44,669''$ S; deste segue, com azimute de $254^{\circ}19'55''$ por uma distância de 0,85m até o vértice -V-0772, de coordenadas $41^{\circ}55'09,462''$ W e $21^{\circ}12'44,677''$ S; deste segue, com azimute de $255^{\circ}04'07''$ por uma distância de 0,16m até o vértice -V-0773, de coordenadas $41^{\circ}55'09,467''$ W e $21^{\circ}12'44,678''$ S; deste segue, com azimute de $274^{\circ}10'14''$ por uma distância de 0,96m até o vértice -V-0774, de coordenadas $41^{\circ}55'09,501''$ W e $21^{\circ}12'44,676''$ S; deste segue, com azimute de $289^{\circ}28'13''$ por uma distância de 1,05m até o vértice -V-0775, de coordenadas $41^{\circ}55'09,535''$ W e $21^{\circ}12'44,666''$ S; deste segue, com azimute de $298^{\circ}34'15''$ por uma distância de 1,15m até o vértice -V-0776, de coordenadas $41^{\circ}55'09,571''$ W e $21^{\circ}12'44,648''$ S; deste segue, com azimute de $302^{\circ}54'19''$ por uma distância de 1,21m até o vértice -V-0777, de coordenadas $41^{\circ}55'09,606''$ W e $21^{\circ}12'44,628''$ S; deste segue, com azimute de $304^{\circ}12'02''$ por uma distância de 1,25m até o vértice -V-0778, de coordenadas $41^{\circ}55'09,642''$ W e $21^{\circ}12'44,606''$ S; deste segue, com azimute de $302^{\circ}23'59''$ por uma distância de 1,23m até o vértice -V-0779, de coordenadas $41^{\circ}55'09,679''$ W e $21^{\circ}12'44,585''$ S; deste segue, com azimute de $297^{\circ}40'00''$ por uma distância de 1,16m até o vértice -V-0780, de coordenadas $41^{\circ}55'09,715''$ W e $21^{\circ}12'44,568''$ S; deste segue, com azimute de $295^{\circ}54'23''$ por uma distância de 3,11m até o vértice -V-0781, de coordenadas $41^{\circ}55'09,813''$ W e $21^{\circ}12'44,526''$ S; deste segue, com azimute de $292^{\circ}19'10''$ por uma distância de 2,05m até o vértice -V-0782, de coordenadas $41^{\circ}55'09,879''$ W e $21^{\circ}12'44,501''$ S; deste segue, com azimute de $284^{\circ}53'37''$ por uma distância de 0,97m até o vértice -V-0783, de coordenadas $41^{\circ}55'09,912''$ W e $21^{\circ}12'44,494''$ S; deste segue, com azimute de $276^{\circ}00'32''$ por uma distância de 0,96m até o vértice -V-0784, de coordenadas $41^{\circ}55'09,945''$ W e $21^{\circ}12'44,491''$ S; deste segue, com azimute de $265^{\circ}44'28''$ por uma distância de 0,94m até o vértice -V-0785, de coordenadas $41^{\circ}55'09,977''$ W e $21^{\circ}12'44,494''$ S; deste segue, com azimute de $258^{\circ}06'41''$ por uma distância de 0,97m até o vértice -V-0786, de coordenadas $41^{\circ}55'10,010''$ W e $21^{\circ}12'44,501''$ S; deste segue, com azimute de $249^{\circ}40'37''$ por uma distância de 2,02m até o vértice -V-0787, de coordenadas $41^{\circ}55'10,075''$ W e $21^{\circ}12'44,525''$ S; deste segue, com azimute de $245^{\circ}38'49''$ por uma distância de 1,04m até o vértice -V-0788, de coordenadas $41^{\circ}55'10,108''$ W e $21^{\circ}12'44,540''$ S; deste segue, com azimute de $245^{\circ}11'09''$ por uma distância de 1,02m até o vértice -V-0789, de coordenadas $41^{\circ}55'10,140''$ W e $21^{\circ}12'44,554''$ S; deste segue, com azimute de $246^{\circ}43'38''$ por uma distância de 1,01m até o vértice -V-0790, de coordenadas $41^{\circ}55'10,172''$ W e $21^{\circ}12'44,568''$ S; deste segue, com azimute de $248^{\circ}42'49''$ por uma distância de 1,65m até o vértice -V-0791, de coordenadas $41^{\circ}55'10,225''$ W e $21^{\circ}12'44,588''$ S; deste segue, com azimute de $248^{\circ}42'49''$ por uma

692
L203

Guaraciara M. do S. Silva



PREFEITURA MUNICIPAL DE ITAPERUNA

ESTADO DO RIO DE JANEIRO



distância de 0,83m até o vértice -V-0792, de coordenadas $41^{\circ}55'10,251''$ W e $21^{\circ}12'44,599''$ S; deste segue, com azimute de $245^{\circ}36'49''$ por uma distância de 1,65m até o vértice -V-0793, de coordenadas $41^{\circ}55'10,303''$ W e $21^{\circ}12'44,622''$ S; deste segue, com azimute de $237^{\circ}59'41''$ por uma distância de 1,60m até o vértice -V-0794, de coordenadas $41^{\circ}55'10,349''$ W e $21^{\circ}12'44,650''$ S; deste segue, com azimute de $229^{\circ}43'41''$ por uma distância de 0,94m até o vértice -V-0795, de coordenadas $41^{\circ}55'10,374''$ W e $21^{\circ}12'44,670''$ S; deste segue, com azimute de $224^{\circ}10'32''$ por uma distância de 1,97m até o vértice -V-0796, de coordenadas $41^{\circ}55'10,420''$ W e $21^{\circ}12'44,717''$ S; deste segue, com azimute de $217^{\circ}12'59''$ por uma distância de 0,99m até o vértice -V-0797, de coordenadas $41^{\circ}55'10,440''$ W e $21^{\circ}12'44,743''$ S; deste segue, com azimute de $213^{\circ}41'24''$ por uma distância de 0,97m até o vértice -V-0798, de coordenadas $41^{\circ}55'10,459''$ W e $21^{\circ}12'44,770''$ S; deste segue, com azimute de $207^{\circ}38'46''$ por uma distância de 0,95m até o vértice -V-0799, de coordenadas $41^{\circ}55'10,473''$ W e $21^{\circ}12'44,797''$ S; deste segue, com azimute de $201^{\circ}48'05''$ por uma distância de 0,92m até o vértice -V-0800, de coordenadas $41^{\circ}55'10,484''$ W e $21^{\circ}12'44,825''$ S; deste segue, com azimute de $191^{\circ}31'25''$ por uma distância de 1,05m até o vértice -V-0801, de coordenadas $41^{\circ}55'10,491''$ W e $21^{\circ}12'44,859''$ S; deste segue, com azimute de $181^{\circ}03'39''$ por uma distância de 1,08m até o vértice -V-0802, de coordenadas $41^{\circ}55'10,491''$ W e $21^{\circ}12'44,894''$ S; deste segue, com azimute de $173^{\circ}26'14''$ por uma distância de 1,14m até o vértice -V-0803, de coordenadas $41^{\circ}55'10,486''$ W e $21^{\circ}12'44,930''$ S; deste segue, com azimute de $170^{\circ}08'03''$ por uma distância de 1,17m até o vértice -V-0804, de coordenadas $41^{\circ}55'10,478''$ W e $21^{\circ}12'44,968''$ S; deste segue, com azimute de $168^{\circ}47'06''$ por uma distância de 1,18m até o vértice -V-0805, de coordenadas $41^{\circ}55'10,469''$ W e $21^{\circ}12'45,005''$ S; deste segue, com azimute de $170^{\circ}37'07''$ por uma distância de 1,17m até o vértice -V-0806, de coordenadas $41^{\circ}55'10,462''$ W e $21^{\circ}12'45,042''$ S; deste segue, com azimute de $174^{\circ}59'13''$ por uma distância de 1,14m até o vértice -V-0807, de coordenadas $41^{\circ}55'10,458''$ W e $21^{\circ}12'45,079''$ S; deste segue, com azimute de $180^{\circ}31'15''$ por uma distância de 1,10m até o vértice -V-0808, de coordenadas $41^{\circ}55'10,457''$ W e $21^{\circ}12'45,115''$ S; deste segue, com azimute de $184^{\circ}05'08''$ por uma distância de 1,12m até o vértice -V-0809, de coordenadas $41^{\circ}55'10,459''$ W e $21^{\circ}12'45,151''$ S; deste segue, com azimute de $184^{\circ}53'30''$ por uma distância de 2,23m até o vértice -V-0810, de coordenadas $41^{\circ}55'10,464''$ W e $21^{\circ}12'45,224''$ S; deste segue, com azimute de $180^{\circ}15'42''$ por uma distância de 2,19m até o vértice -V-0811, de coordenadas $41^{\circ}55'10,463''$ W e $21^{\circ}12'45,295''$ S; deste segue, com azimute de $171^{\circ}56'44''$ por uma distância de 1,07m até o vértice -V-0812, de coordenadas $41^{\circ}55'10,457''$ W e $21^{\circ}12'45,329''$ S; deste segue, com azimute de $164^{\circ}39'00''$ por uma distância de 1,06m até o vértice -V-0813, de coordenadas $41^{\circ}55'10,447''$ W e $21^{\circ}12'45,362''$ S; deste segue, com azimute de $157^{\circ}57'07''$ por uma distância de 2,16m até o vértice -V-0814, de coordenadas $41^{\circ}55'10,418''$ W e $21^{\circ}12'45,427''$ S; deste segue, com azimute de $152^{\circ}15'57''$ por uma distância de 2,19m até o vértice -V-0815, de coordenadas $41^{\circ}55'10,381''$ W e $21^{\circ}12'45,489''$ S; deste segue, com azimute de $151^{\circ}40'54''$ por uma distância de 2,19m até o vértice -V-0816, de coordenadas $41^{\circ}55'10,344''$ W e $21^{\circ}12'45,551''$ S; deste segue, com azimute de $153^{\circ}34'12''$ por uma distância de 3,80m até o vértice -V-0817, de coordenadas $41^{\circ}55'10,283''$ W e $21^{\circ}12'45,660''$ S; deste segue, com azimute de $150^{\circ}47'27''$ por uma distância de 2,52m até o vértice -V-0818, de coordenadas $41^{\circ}55'10,239''$ W e $21^{\circ}12'45,731''$ S; deste segue, com azimute de $145^{\circ}47'58''$ por uma distância de 1,25m até o vértice -V-0819, de coordenadas $41^{\circ}55'10,214''$ W e $21^{\circ}12'45,764''$ S; deste segue, com azimute de $137^{\circ}54'39''$ por uma distância de 2,09m até o vértice -V-0820, de coordenadas $41^{\circ}55'10,164''$ W e $21^{\circ}12'45,813''$ S; deste segue, com azimute de $124^{\circ}07'22''$ por uma distância de 1,84m até o vértice -V-0821, de coordenadas $41^{\circ}55'10,111''$ W e $21^{\circ}12'45,846''$ S; deste segue, com azimute de $122^{\circ}48'41''$ por uma distância de 0,90m até o vértice -V-0822, de coordenadas $41^{\circ}55'10,084''$ W e $21^{\circ}12'45,861''$ S; deste segue, com azimute de

49,2
2004



PREFEITURA MUNICIPAL DE ITAPERUNA

ESTADO DO RIO DE JANEIRO



132°31'55" por uma distância de 1,64m até o vértice -V-0823, de coordenadas 41°55'10,042" W e 21°12'45,897" S; deste segue, com azimute de 160°50'23" por uma distância de 1,25m até o vértice -V-0824, de coordenadas 41°55'10,027" W e 21°12'45,935" S; deste segue, com azimute de 182°33'22" por uma distância de 1,12m até o vértice -V-0825, de coordenadas 41°55'10,028" W e 21°12'45,971" S; deste segue, com azimute de 190°44'20" por uma distância de 1,18m até o vértice -V-0826, de coordenadas 41°55'10,034" W e 21°12'46,009" S; deste segue, com azimute de 193°47'58" por uma distância de 1,17m até o vértice -V-0827, de coordenadas 41°55'10,043" W e 21°12'46,046" S; deste segue, com azimute de 195°18'46" por uma distância de 0,87m até o vértice -V-0828, de coordenadas 41°55'10,051" W e 21°12'46,074" S; deste segue, com azimute de 199°15'33" por uma distância de 0,88m até o vértice -V-0829, de coordenadas 41°55'10,060" W e 21°12'46,101" S; deste segue, com azimute de 203°22'09" por uma distância de 1,76m até o vértice -V-0830, de coordenadas 41°55'10,083" W e 21°12'46,154" S; deste segue, com azimute de 207°43'42" por uma distância de 1,76m até o vértice -V-0831, de coordenadas 41°55'10,111" W e 21°12'46,205" S; deste segue, com azimute de 210°57'50" por uma distância de 1,87m até o vértice -V-0832, de coordenadas 41°55'10,143" W e 21°12'46,258" S; deste segue, com azimute de 217°15'11" por uma distância de 2,99m até o vértice -V-0833, de coordenadas 41°55'10,204" W e 21°12'46,336" S; deste segue, com azimute de 221°11'55" por uma distância de 4,27m até o vértice -V-0834, de coordenadas 41°55'10,299" W e 21°12'46,442" S; deste segue, com azimute de 225°06'23" por uma distância de 3,81m até o vértice -V-0835, de coordenadas 41°55'10,391" W e 21°12'46,531" S; deste segue, com azimute de 224°34'54" por uma distância de 4,84m até o vértice -V-0836, de coordenadas 41°55'10,506" W e 21°12'46,645" S; deste segue, com azimute de 220°06'30" por uma distância de 3,15m até o vértice -V-0837, de coordenadas 41°55'10,575" W e 21°12'46,725" S; deste segue, com azimute de 223°14'26" por uma distância de 2,07m até o vértice -V-0838, de coordenadas 41°55'10,623" W e 21°12'46,775" S; deste segue, com azimute de 233°05'38" por uma distância de 3,16m até o vértice -V-0839, de coordenadas 41°55'10,709" W e 21°12'46,838" S; deste segue, com azimute de 240°48'58" por uma distância de 2,15m até o vértice -V-0840, de coordenadas 41°55'10,774" W e 21°12'46,873" S; deste segue, com azimute de 243°18'59" por uma distância de 2,16m até o vértice -V-0841, de coordenadas 41°55'10,840" W e 21°12'46,906" S; deste segue, com azimute de 247°54'46" por uma distância de 5,21m até o vértice -V-0842, de coordenadas 41°55'11,006" W e 21°12'46,973" S; deste segue, com azimute de 243°33'52" por uma distância de 1,98m até o vértice -V-0843, de coordenadas 41°55'11,067" W e 21°12'47,003" S; deste segue, com azimute de 222°33'11" por uma distância de 2,48m até o vértice -V-0844, de coordenadas 41°55'11,124" W e 21°12'47,063" S; deste segue, com azimute de 206°33'54" por uma distância de 2,41m até o vértice -V-0845, de coordenadas 41°55'11,160" W e 21°12'47,134" S; deste segue, com azimute de 199°28'29" por uma distância de 3,66m até o vértice -V-0846, de coordenadas 41°55'11,200" W e 21°12'47,247" S; deste segue, com azimute de 193°50'05" por uma distância de 2,76m até o vértice -V-0847, de coordenadas 41°55'11,221" W e 21°12'47,334" S; deste segue, com azimute de 192°35'52" por uma distância de 2,71m até o vértice -V-0848, de coordenadas 41°55'11,239" W e 21°12'47,420" S; deste segue, com azimute de 192°03'20" por uma distância de 4,07m até o vértice -V-0849, de coordenadas 41°55'11,266" W e 21°12'47,550" S; deste segue, com azimute de 195°35'34" por uma distância de 1,34m até o vértice -V-0850, de coordenadas 41°55'11,278" W e 21°12'47,592" S; deste segue, com azimute de 205°26'05" por uma distância de 4,31m até o vértice -V-0851, de coordenadas 41°55'11,339" W e 21°12'47,720" S; deste segue, com azimute de 208°38'29" por uma distância de 2,96m até o vértice -V-0852, de coordenadas 41°55'11,387" W e 21°12'47,805" S; deste segue, com azimute de 188°40'54" por uma distância de 3,38m até o vértice -V-0853, de coordenadas 41°55'11,402" W e 21°12'47,914" S; deste segue,

492
205

[Handwritten signature]

Emmanuel M. de Siqueira

[Handwritten signature]



PREFEITURA MUNICIPAL DE ITAPERUNA

ESTADO DO RIO DE JANEIRO



com azimute de $179^{\circ}39'17''$ por uma distância de 1,66m até o vértice -V-0854, de coordenadas $41^{\circ}55'11,401''$ W e $21^{\circ}12'47,968''$ S; deste segue, com azimute de $186^{\circ}43'50''$ por uma distância de 1,62m até o vértice -V-0855, de coordenadas $41^{\circ}55'11,406''$ W e $21^{\circ}12'48,020''$ S; deste segue, com azimute de $202^{\circ}46'13''$ por uma distância de 3,51m até o vértice -V-0856, de coordenadas $41^{\circ}55'11,451''$ W e $21^{\circ}12'48,126''$ S; deste segue, com azimute de $211^{\circ}02'44''$ por uma distância de 2,40m até o vértice -V-0857, de coordenadas $41^{\circ}55'11,492''$ W e $21^{\circ}12'48,194''$ S; deste segue, com azimute de $209^{\circ}39'22''$ por uma distância de 2,41m até o vértice -V-0858, de coordenadas $41^{\circ}55'11,532''$ W e $21^{\circ}12'48,263''$ S; deste segue, com azimute de $202^{\circ}31'27''$ por uma distância de 3,68m até o vértice -V-0859, de coordenadas $41^{\circ}55'11,579''$ W e $21^{\circ}12'48,374''$ S; deste segue, com azimute de $206^{\circ}12'33''$ por uma distância de 3,60m até o vértice -V-0860, de coordenadas $41^{\circ}55'11,632''$ W e $21^{\circ}12'48,480''$ S; deste segue, com azimute de $219^{\circ}25'40''$ por uma distância de 1,17m até o vértice -V-0861, de coordenadas $41^{\circ}55'11,657''$ W e $21^{\circ}12'48,510''$ S; deste segue, com azimute de $230^{\circ}49'35''$ por uma distância de 0,70m até o vértice -V-0862, de coordenadas $41^{\circ}55'11,675''$ W e $21^{\circ}12'48,524''$ S; deste segue, com azimute de $240^{\circ}45'51''$ por uma distância de 1,54m até o vértice -V-0863, de coordenadas $41^{\circ}55'11,721''$ W e $21^{\circ}12'48,549''$ S; deste segue, com azimute de $242^{\circ}25'05''$ por uma distância de 0,76m até o vértice -V-0864, de coordenadas $41^{\circ}55'11,744''$ W e $21^{\circ}12'48,561''$ S; deste segue, com azimute de $238^{\circ}20'21''$ por uma distância de 0,70m até o vértice -V-0865, de coordenadas $41^{\circ}55'11,765''$ W e $21^{\circ}12'48,574''$ S; deste segue, com azimute de $228^{\circ}54'02''$ por uma distância de 0,62m até o vértice -V-0866, de coordenadas $41^{\circ}55'11,781''$ W e $21^{\circ}12'48,587''$ S; deste segue, com azimute de $210^{\circ}24'40''$ por uma distância de 0,53m até o vértice -V-0867, de coordenadas $41^{\circ}55'11,790''$ W e $21^{\circ}12'48,602''$ S; deste segue, com azimute de $181^{\circ}54'33''$ por uma distância de 0,60m até o vértice -V-0868, de coordenadas $41^{\circ}55'11,790''$ W e $21^{\circ}12'48,622''$ S; deste segue, com azimute de $159^{\circ}26'38''$ por uma distância de 0,68m até o vértice -V-0869, de coordenadas $41^{\circ}55'11,781''$ W e $21^{\circ}12'48,643''$ S; deste segue, com azimute de $148^{\circ}40'17''$ por uma distância de 0,81m até o vértice -V-0870, de coordenadas $41^{\circ}55'11,766''$ W e $21^{\circ}12'48,665''$ S; deste segue, com azimute de NaN°NaN'NaN" por uma distância de 0,00m até o vértice -V-0871, de coordenadas $41^{\circ}55'11,766''$ W e $21^{\circ}12'48,665''$ S; deste segue, com azimute de $145^{\circ}13'20''$ por uma distância de 0,88m até o vértice -V-0872, de coordenadas $41^{\circ}55'11,748''$ W e $21^{\circ}12'48,688''$ S; deste segue, com azimute de $145^{\circ}25'33''$ por uma distância de 0,90m até o vértice -V-0873, de coordenadas $41^{\circ}55'11,730''$ W e $21^{\circ}12'48,711''$ S; deste segue, com azimute de $150^{\circ}25'20''$ por uma distância de 0,85m até o vértice -V-0874, de coordenadas $41^{\circ}55'11,715''$ W e $21^{\circ}12'48,735''$ S; deste segue, com azimute de $160^{\circ}23'45''$ por uma distância de 0,77m até o vértice -V-0875, de coordenadas $41^{\circ}55'11,706''$ W e $21^{\circ}12'48,759''$ S; deste segue, com azimute de $173^{\circ}35'21''$ por uma distância de 0,90m até o vértice -V-0876, de coordenadas $41^{\circ}55'11,702''$ W e $21^{\circ}12'48,788''$ S; deste segue, com azimute de $180^{\circ}37'47''$ por uma distância de 0,91m até o vértice -V-0877, de coordenadas $41^{\circ}55'11,701''$ W e $21^{\circ}12'48,817''$ S; deste segue, com azimute de $186^{\circ}12'12''$ por uma distância de 0,93m até o vértice -V-0878, de coordenadas $41^{\circ}55'11,704''$ W e $21^{\circ}12'48,847''$ S; deste segue, com azimute de $189^{\circ}39'36''$ por uma distância de 0,95m até o vértice -V-0879, de coordenadas $41^{\circ}55'11,709''$ W e $21^{\circ}12'48,878''$ S; deste segue, com azimute de $192^{\circ}00'41''$ por uma distância de 0,96m até o vértice -V-0880, de coordenadas $41^{\circ}55'11,715''$ W e $21^{\circ}12'48,908''$ S; deste segue, com azimute de $192^{\circ}43'28''$ por uma distância de 0,95m até o vértice -V-0881, de coordenadas $41^{\circ}55'11,722''$ W e $21^{\circ}12'48,939''$ S; deste segue, com azimute de $191^{\circ}11'20''$ por uma distância de 0,93m até o vértice -V-0882, de coordenadas $41^{\circ}55'11,728''$ W e $21^{\circ}12'48,968''$ S; deste segue, com azimute de $190^{\circ}54'40''$ por uma distância de 0,85m até o vértice -V-0883, de coordenadas $41^{\circ}55'11,733''$ W e $21^{\circ}12'48,995''$ S; deste segue, com azimute de $192^{\circ}22'51''$ por uma distância de 0,84m até o vértice -V-0884, de coordenadas $41^{\circ}55'11,738''$ W e



PREFEITURA MUNICIPAL DE ITAPERUNA

ESTADO DO RIO DE JANEIRO



21°12'49,022" S; deste segue, com azimute de 193°22'36" por uma distância de 1,69m até o vértice -V-0885, de coordenadas 41°55'11,751" W e 21°12'49,076" S; deste segue, com azimute de 194°46'41" por uma distância de 1,69m até o vértice -V-0886, de coordenadas 41°55'11,764" W e 21°12'49,129" S; deste segue, com azimute de 195°28'26" por uma distância de 1,84m até o vértice -V-0887, de coordenadas 41°55'11,780" W e 21°12'49,187" S; deste segue, com azimute de 195°21'20" por uma distância de 2,00m até o vértice -V-0888, de coordenadas 41°55'11,797" W e 21°12'49,250" S; deste segue, com azimute de 198°26'06" por uma distância de 2,97m até o vértice -V-0889, de coordenadas 41°55'11,828" W e 21°12'49,342" S; deste segue, com azimute de 205°34'38" por uma distância de 2,59m até o vértice -V-0890, de coordenadas 41°55'11,865" W e 21°12'49,419" S; deste segue, com azimute de 211°26'46" por uma distância de 1,63m até o vértice -V-0891, de coordenadas 41°55'11,894" W e 21°12'49,464" S; deste segue, com azimute de 216°10'09" por uma distância de 3,27m até o vértice -V-0892, de coordenadas 41°55'11,959" W e 21°12'49,551" S; deste segue, com azimute de 219°17'58" por uma distância de 7,97m até o vértice -V-0893, de coordenadas 41°55'12,130" W e 21°12'49,755" S; deste segue, com azimute de 222°14'33" por uma distância de 8,67m até o vértice -V-0894, de coordenadas 41°55'12,327" W e 21°12'49,967" S; deste segue, com azimute de 225°11'36" por uma distância de 6,29m até o vértice -V-0895, de coordenadas 41°55'12,479" W e 21°12'50,114" S; deste segue, com azimute de 232°46'32" por uma distância de 3,55m até o vértice -V-0896, de coordenadas 41°55'12,575" W e 21°12'50,185" S; deste segue, com azimute de 234°14'18" por uma distância de 2,38m até o vértice -V-0897, de coordenadas 41°55'12,641" W e 21°12'50,232" S; deste segue, com azimute de 229°28'40" por uma distância de 2,35m até o vértice -V-0898, de coordenadas 41°55'12,702" W e 21°12'50,283" S; deste segue, com azimute de 222°38'02" por uma distância de 1,71m até o vértice -V-0899, de coordenadas 41°55'12,741" W e 21°12'50,324" S; deste segue, com azimute de 218°54'04" por uma distância de 2,60m até o vértice -V-0900, de coordenadas 41°55'12,797" W e 21°12'50,391" S; deste segue, com azimute de 213°31'09" por uma distância de 45,16m até o vértice -V-0901, de coordenadas 41°55'13,635" W e 21°12'51,630" S; deste segue, com azimute de 231°32'08" por uma distância de 101,22m até o vértice -V-0902, de coordenadas 41°55'16,338" W e 21°12'53,725" S; deste segue, com azimute de 235°10'17" por uma distância de 80,96m até o vértice -V-0903, de coordenadas 41°55'18,609" W e 21°12'55,269" S; deste segue, com azimute de 233°29'37" por uma distância de 16,54m até o vértice -V-0904, de coordenadas 41°55'19,062" W e 21°12'55,596" S; deste segue, com azimute de 236°19'49" por uma distância de 19,52m até o vértice -V-0905, de coordenadas 41°55'19,618" W e 21°12'55,958" S; deste segue, com azimute de 231°25'57" por uma distância de 21,78m até o vértice -V-0906, de coordenadas 41°55'20,198" W e 21°12'56,410" S; deste segue, com azimute de 221°29'24" por uma distância de 28,24m até o vértice -V-0907, de coordenadas 41°55'20,832" W e 21°12'57,109" S; deste segue, com azimute de 212°29'32" por uma distância de 12,83m até o vértice -V-0908, de coordenadas 41°55'21,064" W e 21°12'57,465" S; deste segue, com azimute de 206°34'51" por uma distância de 17,60m até o vértice -V-0909, de coordenadas 41°55'21,326" W e 21°12'57,981" S; deste segue, com azimute de 211°10'45" por uma distância de 24,72m até o vértice -V-0910, de coordenadas 41°55'21,755" W e 21°12'58,676" S; deste segue, com azimute de 205°59'30" por uma distância de 21,34m até o vértice -V-0911, de coordenadas 41°55'22,066" W e 21°12'59,305" S; deste segue, com azimute de 212°29'25" por uma distância de 19,24m até o vértice -V-0912, de coordenadas 41°55'22,413" W e 21°12'59,839" S; deste segue, com azimute de 197°56'40" por uma distância de 17,58m até o vértice -V-0913, de coordenadas 41°55'22,589" W e 21°13'00,385" S; deste segue, com azimute de 221°50'22" por uma distância de 12,54m até o vértice -V-0914, de coordenadas 41°55'22,873" W e 21°13'00,694" S; deste segue, com azimute de 227°37'33" por uma distância de 15,33m até o vértice -V-0915, de coordenadas

492
207

[Signature]

Emmanuel M. da Silva

[Signature]



PREFEITURA MUNICIPAL DE ITAPERUNA

ESTADO DO RIO DE JANEIRO



41°55'23,258" W e 21°13'01,037" S; deste segue, com azimute de 234°16'06" por uma distância de 15,16m até o vértice -V-0916, de coordenadas 41°55'23,679" W e 21°13'01,332" S; deste segue, com azimute de 222°31'55" por uma distância de 8,01m até o vértice -V-0917, de coordenadas 41°55'23,862" W e 21°13'01,527" S; deste segue, com azimute de 206°34'36" por uma distância de 5,50m até o vértice -V-0918, de coordenadas 41°55'23,944" W e 21°13'01,689" S; deste segue, com azimute de 183°38'36" por uma distância de 18,32m até o vértice -V-0919, de coordenadas 41°55'23,972" W e 21°13'02,283" S; deste segue, com azimute de 160°00'16" por uma distância de 11,52m até o vértice -V-0920, de coordenadas 41°55'23,828" W e 21°13'02,632" S; deste segue, com azimute de 153°24'57" por uma distância de 13,20m até o vértice -V-0921, de coordenadas 41°55'23,616" W e 21°13'03,012" S; deste segue, com azimute de 165°03'18" por uma distância de 15,27m até o vértice -V-0922, de coordenadas 41°55'23,469" W e 21°13'03,489" S; deste segue, com azimute de 162°53'09" por uma distância de 13,38m até o vértice -V-0923, de coordenadas 41°55'23,324" W e 21°13'03,902" S; deste segue, com azimute de 163°17'29" por uma distância de 10,27m até o vértice -V-0924, de coordenadas 41°55'23,216" W e 21°13'04,219" S; deste segue, com azimute de 180°00'00" por uma distância de 9,84m até o vértice -V-0925, de coordenadas 41°55'23,209" W e 21°13'04,539" S; deste segue, com azimute de 208°37'46" por uma distância de 12,33m até o vértice -V-0926, de coordenadas 41°55'23,406" W e 21°13'04,894" S; deste segue, com azimute de 218°10'45" por uma distância de 17,52m até o vértice -V-0927, de coordenadas 41°55'23,772" W e 21°13'05,348" S; deste segue, com azimute de 227°08'34" por uma distância de 18,80m até o vértice -V-0928, de coordenadas 41°55'24,241" W e 21°13'05,772" S; deste segue, com azimute de 225°01'22" por uma distância de 20,88m até o vértice -V-0929, de coordenadas 41°55'24,742" W e 21°13'06,261" S; deste segue, com azimute de 228°50'08" por uma distância de 10,46m até o vértice -V-0930, de coordenadas 41°55'25,011" W e 21°13'06,490" S; deste segue, com azimute de 230°43'50" por uma distância de 13,99m até o vértice -V-0931, de coordenadas 41°55'25,380" W e 21°13'06,784" S; deste segue, com azimute de 239°45'54" por uma distância de 13,67m até o vértice -V-0932, de coordenadas 41°55'25,784" W e 21°13'07,015" S; deste segue, com azimute de 257°00'50" por uma distância de 13,14m até o vértice -V-0933, de coordenadas 41°55'26,226" W e 21°13'07,119" S; deste segue, com azimute de 265°36'14" por uma distância de 12,84m até o vértice -V-0934, de coordenadas 41°55'26,668" W e 21°13'07,159" S; deste segue, com azimute de 285°14'36" por uma distância de 22,45m até o vértice -V-0935, de coordenadas 41°55'27,423" W e 21°13'06,981" S; deste segue, com azimute de 300°03'02" por uma distância de 21,61m até o vértice -V-0936, de coordenadas 41°55'28,078" W e 21°13'06,642" S; deste segue, com azimute de 304°58'22" por uma distância de 12,01m até o vértice -V-0937, de coordenadas 41°55'28,424" W e 21°13'06,424" S; deste segue, com azimute de 289°58'05" por uma distância de 11,52m até o vértice -V-0938, de coordenadas 41°55'28,801" W e 21°13'06,303" S; deste segue, com azimute de 293°10'52" por uma distância de 22,49m até o vértice -V-0939, de coordenadas 41°55'29,524" W e 21°13'06,029" S; deste segue, com azimute de 300°56'47" por uma distância de 17,22m até o vértice -V-0940, de coordenadas 41°55'30,041" W e 21°13'05,750" S; deste segue, com azimute de 304°29'18" por uma distância de 19,11m até o vértice -V-0941, de coordenadas 41°55'30,594" W e 21°13'05,409" S; deste segue, com azimute de 291°29'09" por uma distância de 34,92m até o vértice -V-0942, de coordenadas 41°55'31,728" W e 21°13'05,014" S; deste segue, com azimute de 293°43'58" por uma distância de 26,89m até o vértice -V-0943, de coordenadas 41°55'32,588" W e 21°13'04,678" S; deste segue, com azimute de 292°55'00" por uma distância de 27,79m até o vértice -V-0944, de coordenadas 41°55'33,482" W e 21°13'04,343" S; deste segue, com azimute de 291°08'26" por uma distância de 18,29m até o vértice -V-0945, de coordenadas 41°55'34,077" W e 21°13'04,139" S; deste segue, com azimute de 308°33'02" por uma distância de 20,99m até o vértice -V-0946, de

697
205

[Handwritten signature]

[Handwritten signature]

[Handwritten signature]



PREFEITURA MUNICIPAL DE ITAPERUNA
ESTADO DO RIO DE JANEIRO



coordenadas $41^{\circ}55'34,655''$ W e $21^{\circ}13'03,725''$ S; deste segue, com azimute de $296^{\circ}32'47''$ por uma distância de 37,42m até o vértice -V-0947, de coordenadas $41^{\circ}55'35,825''$ W e $21^{\circ}13'03,203''$ S; deste segue, com azimute de $295^{\circ}11'06''$ por uma distância de 18,50m até o vértice -V-0948, de coordenadas $41^{\circ}55'36,410''$ W e $21^{\circ}13'02,958''$ S; deste segue, com azimute de $296^{\circ}32'52''$ por uma distância de 11,01m até o vértice -V-0949, de coordenadas $41^{\circ}55'36,755''$ W e $21^{\circ}13'02,804''$ S; deste segue, com azimute de $276^{\circ}20'08''$ por uma distância de 8,92m até o vértice -V-0950, de coordenadas $41^{\circ}55'37,062''$ W e $21^{\circ}13'02,778''$ S; deste segue, com azimute de $270^{\circ}00'00''$ por uma distância de 6,89m até o vértice -V-0951, de coordenadas $41^{\circ}55'37,301''$ W e $21^{\circ}13'02,782''$ S; deste segue, com azimute de $263^{\circ}39'49''$ por uma distância de 8,91m até o vértice -V-0952, de coordenadas $41^{\circ}55'37,607''$ W e $21^{\circ}13'02,820''$ S; deste segue, com azimute de $291^{\circ}47'04''$ por uma distância de 21,21m até o vértice -V-0953, de coordenadas $41^{\circ}55'38,295''$ W e $21^{\circ}13'02,576''$ S; deste segue, com azimute de $289^{\circ}10'01''$ por uma distância de 23,97m até o vértice -V-0954, de coordenadas $41^{\circ}55'39,084''$ W e $21^{\circ}13'02,335''$ S; deste segue, com azimute de $292^{\circ}48'59''$ por uma distância de 20,29m até o vértice -V-0955, de coordenadas $41^{\circ}55'39,738''$ W e $21^{\circ}13'02,091''$ S; deste segue, com azimute de $282^{\circ}42'54''$ por uma distância de 31,29m até o vértice -V-0956, de coordenadas $41^{\circ}55'40,800''$ W e $21^{\circ}13'01,887''$ S; deste segue, com azimute de $300^{\circ}03'02''$ por uma distância de 21,61m até o vértice -V-0957, de coordenadas $41^{\circ}55'41,455''$ W e $21^{\circ}13'01,547''$ S; deste segue, com azimute de $296^{\circ}32'55''$ por uma distância de 17,61m até o vértice -V-0958, de coordenadas $41^{\circ}55'42,006''$ W e $21^{\circ}13'01,301''$ S; deste segue, com azimute de $285^{\circ}55'47''$ por uma distância de 7,17m até o vértice -V-0959, de coordenadas $41^{\circ}55'42,246''$ W e $21^{\circ}13'01,242''$ S; deste segue, com azimute de $304^{\circ}53'33''$ por uma distância de 35,53m até o vértice -V-0960, de coordenadas $41^{\circ}55'43,269''$ W e $21^{\circ}13'00,600''$ S; deste segue, com azimute de $294^{\circ}25'38''$ por uma distância de 23,79m até o vértice -V-0961, de coordenadas $41^{\circ}55'44,026''$ W e $21^{\circ}13'00,294''$ S; deste segue, com azimute de $301^{\circ}44'26''$ por uma distância de 24,31m até o vértice -V-0962, de coordenadas $41^{\circ}55'44,751''$ W e $21^{\circ}12'59,892''$ S; deste segue, com azimute de $295^{\circ}32'34''$ por uma distância de 25,10m até o vértice -V-0963, de coordenadas $41^{\circ}55'45,542''$ W e $21^{\circ}12'59,555''$ S; deste segue, com azimute de $278^{\circ}44'14''$ por uma distância de 12,95m até o vértice -V-0964, de coordenadas $41^{\circ}55'45,987''$ W e $21^{\circ}12'59,499''$ S; deste segue, com azimute de $270^{\circ}00'00''$ por uma distância de 9,84m até o vértice -V-0965, de coordenadas $41^{\circ}55'46,328''$ W e $21^{\circ}12'59,505''$ S; deste segue, com azimute de $248^{\circ}58'41''$ por uma distância de 13,71m até o vértice -V-0966, de coordenadas $41^{\circ}55'46,768''$ W e $21^{\circ}12'59,673''$ S; deste segue, com azimute de $270^{\circ}00'00''$ por uma distância de 9,84m até o vértice -V-0967, de coordenadas $41^{\circ}55'47,109''$ W e $21^{\circ}12'59,679''$ S; deste segue, com azimute de $285^{\circ}56'06''$ por uma distância de 7,17m até o vértice -V-0968, de coordenadas $41^{\circ}55'47,349''$ W e $21^{\circ}12'59,619''$ S; deste segue, com azimute de $314^{\circ}58'40''$ por uma distância de 8,35m até o vértice -V-0969, de coordenadas $41^{\circ}55'47,558''$ W e $21^{\circ}12'59,431''$ S; deste segue, com azimute de $324^{\circ}26'25''$ por uma distância de 8,46m até o vértice -V-0970, de coordenadas $41^{\circ}55'47,733''$ W e $21^{\circ}12'59,211''$ S; deste segue, com azimute de $341^{\circ}33'22''$ por uma distância de 9,33m até o vértice -V-0971, de coordenadas $41^{\circ}55'47,841''$ W e $21^{\circ}12'58,925''$ S; deste segue, com azimute de $345^{\circ}57'02''$ por uma distância de 12,17m até o vértice -V-0972, de coordenadas $41^{\circ}55'47,951''$ W e $21^{\circ}12'58,544''$ S; deste segue, com azimute de $353^{\circ}59'19''$ por uma distância de 18,79m até o vértice -V-0973, de coordenadas $41^{\circ}55'48,032''$ W e $21^{\circ}12'57,938''$ S; deste segue, com azimute de $353^{\circ}59'06''$ por uma distância de 18,79m até o vértice -V-0974, de coordenadas $41^{\circ}55'48,113''$ W e $21^{\circ}12'57,332''$ S; deste segue, com azimute de $357^{\circ}16'16''$ por uma distância de 20,68m até o vértice -V-0975, de coordenadas $41^{\circ}55'48,161''$ W e $21^{\circ}12'56,662''$ S; deste segue, com azimute de $342^{\circ}38'02''$ por uma distância de 16,49m até o vértice -V-0976, de coordenadas $41^{\circ}55'48,342''$ W e $21^{\circ}12'56,153''$ S; deste segue, com azimute de $333^{\circ}25'03''$ por uma distância de 24,20m



PREFEITURA MUNICIPAL DE ITAPERUNA

ESTADO DO RIO DE JANEIRO



até o vértice -V-0977, de coordenadas $41^{\circ}55'48,732''$ W e $21^{\circ}12'55,457''$ S; deste segue, com azimute de $330^{\circ}14'02''$ por uma distância de 15,87m até o vértice -V-0978, de coordenadas $41^{\circ}55'49,014''$ W e $21^{\circ}12'55,015''$ S; deste segue, com azimute de $310^{\circ}12'59''$ por uma distância de 16,76m até o vértice -V-0979, de coordenadas $41^{\circ}55'49,464''$ W e $21^{\circ}12'54,671''$ S; deste segue, com azimute de $309^{\circ}46'59''$ por uma distância de 15,37m até o vértice -V-0980, de coordenadas $41^{\circ}55'49,880''$ W e $21^{\circ}12'54,359''$ S; deste segue, com azimute de $312^{\circ}51'22''$ por uma distância de 18,80m até o vértice -V-0981, de coordenadas $41^{\circ}55'50,366''$ W e $21^{\circ}12'53,953''$ S; deste segue, com azimute de $338^{\circ}56'51''$ por uma distância de 13,70m até o vértice -V-0982, de coordenadas $41^{\circ}55'50,545''$ W e $21^{\circ}12'53,540''$ S; deste segue, com azimute de $351^{\circ}14'44''$ por uma distância de 12,94m até o vértice -V-0983, de coordenadas $41^{\circ}55'50,622''$ W e $21^{\circ}12'53,126''$ S; deste segue, com azimute de $360^{\circ}00'00''$ por uma distância de 12,79m até o vértice -V-0984, de coordenadas $41^{\circ}55'50,631''$ W e $21^{\circ}12'52,711''$ S; deste segue, com azimute de $20^{\circ}14'23''$ por uma distância de 19,92m até o vértice -V-0985, de coordenadas $41^{\circ}55'50,405''$ W e $21^{\circ}12'52,099''$ S; deste segue, com azimute de $37^{\circ}35'24''$ por uma distância de 16,14m até o vértice -V-0986, de coordenadas $41^{\circ}55'50,072''$ W e $21^{\circ}12'51,678''$ S; deste segue, com azimute de $23^{\circ}12'51''$ por uma distância de 14,99m até o vértice -V-0987, de coordenadas $41^{\circ}55'49,877''$ W e $21^{\circ}12'51,227''$ S; deste segue, com azimute de $18^{\circ}27'06''$ por uma distância de 12,45m até o vértice -V-0988, de coordenadas $41^{\circ}55'49,748''$ W e $21^{\circ}12'50,841''$ S; deste segue, com azimute de $26^{\circ}02'49''$ por uma distância de 33,46m até o vértice -V-0989, de coordenadas $41^{\circ}55'49,260''$ W e $21^{\circ}12'49,855''$ S; deste segue, com azimute de $360^{\circ}00'00''$ por uma distância de 14,76m até o vértice -V-0990, de coordenadas $41^{\circ}55'49,270''$ W e $21^{\circ}12'49,376''$ S; deste segue, com azimute de $360^{\circ}00'00''$ por uma distância de 19,68m até o vértice -V-0991, de coordenadas $41^{\circ}55'49,283''$ W e $21^{\circ}12'48,737''$ S; deste segue, com azimute de $347^{\circ}11'12''$ por uma distância de 22,20m até o vértice -V-0992, de coordenadas $41^{\circ}55'49,468''$ W e $21^{\circ}12'48,037''$ S; deste segue, com azimute de $323^{\circ}06'30''$ por uma distância de 19,68m até o vértice -V-0993, de coordenadas $41^{\circ}55'49,888''$ W e $21^{\circ}12'47,533''$ S; deste segue, com azimute de $318^{\circ}47'27''$ por uma distância de 20,92m até o vértice -V-0994, de coordenadas $41^{\circ}55'50,376''$ W e $21^{\circ}12'47,031''$ S; deste segue, com azimute de $300^{\circ}56'39''$ por uma distância de 17,22m até o vértice -V-0995, de coordenadas $41^{\circ}55'50,893''$ W e $21^{\circ}12'46,752''$ S; deste segue, com azimute de $309^{\circ}47'06''$ por uma distância de 15,37m até o vértice -V-0996, de coordenadas $41^{\circ}55'51,309''$ W e $21^{\circ}12'46,440''$ S; deste segue, com azimute de $310^{\circ}34'31''$ por uma distância de 9,07m até o vértice -V-0997, de coordenadas $41^{\circ}55'51,552''$ W e $21^{\circ}12'46,253''$ S; deste segue, com azimute de $326^{\circ}17'32''$ por uma distância de 7,10m até o vértice -V-0998, de coordenadas $41^{\circ}55'51,692''$ W e $21^{\circ}12'46,064''$ S; deste segue, com azimute de $353^{\circ}39'14''$ por uma distância de 8,91m até o vértice -V-0999, de coordenadas $41^{\circ}55'51,732''$ W e $21^{\circ}12'45,777''$ S; deste segue, com azimute de $356^{\circ}49'01''$ por uma distância de 17,73m até o vértice -V-1000, de coordenadas $41^{\circ}55'51,778''$ W e $21^{\circ}12'45,202''$ S; deste segue, com azimute de $349^{\circ}41'18''$ por uma distância de 22,00m até o vértice -V-1001, de coordenadas $41^{\circ}55'51,929''$ W e $21^{\circ}12'44,502''$ S; deste segue, com azimute de $360^{\circ}00'00''$ por uma distância de 20,66m até o vértice -V-1002, de coordenadas $41^{\circ}55'51,943''$ W e $21^{\circ}12'43,831''$ S; deste segue, com azimute de $2^{\circ}23'18''$ por uma distância de 23,63m até o vértice -V-1003, de coordenadas $41^{\circ}55'51,925''$ W e $21^{\circ}12'43,063''$ S; deste segue, com azimute de $24^{\circ}27'36''$ por uma distância de 23,78m até o vértice -V-1004, de coordenadas $41^{\circ}55'51,598''$ W e $21^{\circ}12'42,354''$ S; deste segue, com azimute de $33^{\circ}42'42''$ por uma distância de 10,64m até o vértice -V-1005, de coordenadas $41^{\circ}55'51,400''$ W e $21^{\circ}12'42,063''$ S; deste segue, com azimute de $38^{\circ}58'21''$ por uma distância de 50,09m até o vértice -V-1006, de coordenadas $41^{\circ}55'50,334''$ W e $21^{\circ}12'40,778''$ S; deste segue, com azimute de $30^{\circ}29'03''$ por uma distância de 19,41m até o vértice -V-1007, de coordenadas $41^{\circ}55'50,005''$ W e $21^{\circ}12'40,228''$ S; deste segue, com azimute de $19^{\circ}06'23''$ por uma distância de 27,07m até

497
209



PREFEITURA MUNICIPAL DE ITAPERUNA

ESTADO DO RIO DE JANEIRO



o vértice -V-1008, de coordenadas $41^{\circ}55'49,715''$ W e $21^{\circ}12'39,392''$ S; deste segue, com azimute de $25^{\circ}21'56''$ por uma distância de 20,69m até o vértice -V-1009, de coordenadas $41^{\circ}55'49,421''$ W e $21^{\circ}12'38,779''$ S; deste segue, com azimute de $37^{\circ}53'41''$ por uma distância de 22,44m até o vértice -V-1010, de coordenadas $41^{\circ}55'48,955''$ W e $21^{\circ}12'38,196''$ S; deste segue, com azimute de $21^{\circ}48'59''$ por uma distância de 26,49m até o vértice -V-1011, de coordenadas $41^{\circ}55'48,631''$ W e $21^{\circ}12'37,391''$ S; deste segue, com azimute de $14^{\circ}02'48''$ por uma distância de 24,34m até o vértice -V-1012, de coordenadas $41^{\circ}55'48,442''$ W e $21^{\circ}12'36,620''$ S; deste segue, com azimute de $15^{\circ}57'26''$ por uma distância de 21,49m até o vértice -V-1013, de coordenadas $41^{\circ}55'48,251''$ W e $21^{\circ}12'35,945''$ S; deste segue, com azimute de $22^{\circ}38'07''$ por uma distância de 25,58m até o vértice -V-1014, de coordenadas $41^{\circ}55'47,926''$ W e $21^{\circ}12'35,172''$ S; deste segue, com azimute de $22^{\circ}23'47''$ por uma distância de 18,09m até o vértice -V-1015, de coordenadas $41^{\circ}55'47,699''$ W e $21^{\circ}12'34,625''$ S; deste segue, com azimute de $26^{\circ}34'57''$ por uma distância de 24,20m até o vértice -V-1016, de coordenadas $41^{\circ}55'47,338''$ W e $21^{\circ}12'33,915''$ S; deste segue, com azimute de $28^{\circ}49'47''$ por uma distância de 22,46m até o vértice -V-1017, de coordenadas $41^{\circ}55'46,976''$ W e $21^{\circ}12'33,269''$ S; deste segue, com azimute de $29^{\circ}39'25''$ por uma distância de 65,66m até o vértice -V-1018, de coordenadas $41^{\circ}55'45,889''$ W e $21^{\circ}12'31,395''$ S; deste segue, com azimute de $5^{\circ}11'58''$ por uma distância de 10,87m até o vértice -V-1019, de coordenadas $41^{\circ}55'45,862''$ W e $21^{\circ}12'31,043''$ S; deste segue, com azimute de $343^{\circ}35'54''$ por uma distância de 17,43m até o vértice -V-1020, de coordenadas $41^{\circ}55'46,044''$ W e $21^{\circ}12'30,503''$ S; deste segue, com azimute de $29^{\circ}45'53''$ por uma distância de 15,87m até o vértice -V-1021, de coordenadas $41^{\circ}55'45,780''$ W e $21^{\circ}12'30,051''$ S; deste segue, com azimute de $63^{\circ}27'08''$ por uma distância de 11,01m até o vértice -V-1022, de coordenadas $41^{\circ}55'45,443''$ W e $21^{\circ}12'29,885''$ S; deste segue, com azimute de $86^{\circ}38'08''$ por uma distância de 16,77m até o vértice -V-1023, de coordenadas $41^{\circ}55'44,864''$ W e $21^{\circ}12'29,842''$ S; deste segue, com azimute de $72^{\circ}39'31''$ por uma distância de 16,50m até o vértice -V-1024, de coordenadas $41^{\circ}55'44,321''$ W e $21^{\circ}12'29,672''$ S; deste segue, com azimute de $54^{\circ}29'05''$ por uma distância de 16,93m até o vértice -V-1025, de coordenadas $41^{\circ}55'43,851''$ W e $21^{\circ}12'29,344''$ S; deste segue, com azimute de $45^{\circ}01'11''$ por uma distância de 18,09m até o vértice -V-1026, de coordenadas $41^{\circ}55'43,416''$ W e $21^{\circ}12'28,921''$ S; deste segue, com azimute de $45^{\circ}01'32''$ por uma distância de 9,74m até o vértice -V-1027, de coordenadas $41^{\circ}55'43,182''$ W e $21^{\circ}12'28,693''$ S; deste segue, com azimute de $48^{\circ}27'29''$ por uma distância de 30,73m até o vértice -V-1028, de coordenadas $41^{\circ}55'42,399''$ W e $21^{\circ}12'28,016''$ S; deste segue, com azimute de $29^{\circ}45'40''$ por uma distância de 7,93m até o vértice -V-1029, de coordenadas $41^{\circ}55'42,267''$ W e $21^{\circ}12'27,790''$ S; deste segue, com azimute de $360^{\circ}00'00''$ por uma distância de 8,85m até o vértice -V-1030, de coordenadas $41^{\circ}55'42,273''$ W e $21^{\circ}12'27,503''$ S; deste segue, com azimute de $317^{\circ}28'05''$ por uma distância de 16,02m até o vértice -V-1031, de coordenadas $41^{\circ}55'42,656''$ W e $21^{\circ}12'27,126''$ S; deste segue, com azimute de $296^{\circ}32'54''$ por uma distância de 8,80m até o vértice -V-1032, de coordenadas $41^{\circ}55'42,931''$ W e $21^{\circ}12'27,003''$ S; deste segue, com azimute de $281^{\circ}18'11''$ por uma distância de 10,04m até o vértice -V-1033, de coordenadas $41^{\circ}55'43,274''$ W e $21^{\circ}12'26,945''$ S; deste segue, com azimute de $300^{\circ}56'10''$ por uma distância de 5,74m até o vértice -V-1034, de coordenadas $41^{\circ}55'43,446''$ W e $21^{\circ}12'26,853''$ S; deste segue, com azimute de $301^{\circ}59'28''$ por uma distância de 9,29m até o vértice -V-1035, de coordenadas $41^{\circ}55'43,722''$ W e $21^{\circ}12'26,698''$ S; deste segue, com azimute de $330^{\circ}14'11''$ por uma distância de 7,93m até o vértice -V-1036, de coordenadas $41^{\circ}55'43,863''$ W e $21^{\circ}12'26,477''$ S; deste segue, com azimute de $350^{\circ}31'43''$ por uma distância de 5,98m até o vértice -V-1037, de coordenadas $41^{\circ}55'43,901''$ W e $21^{\circ}12'26,286''$ S; deste segue, com azimute de $360^{\circ}00'00''$ por uma distância de 14,76m até o vértice -V-1038, de coordenadas $41^{\circ}55'43,911''$ W e $21^{\circ}12'25,806''$ S; deste segue, com azimute de $360^{\circ}00'00''$ por uma



PREFEITURA MUNICIPAL DE ITAPERUNA

ESTADO DO RIO DE JANEIRO



distância de 16,72m até o vértice -V-1039, de coordenadas $41^{\circ}55'43,923''$ W e $21^{\circ}12'25,263''$ S; deste segue, com azimute de $349^{\circ}22'12''$ por uma distância de 16,02m até o vértice -V-1040, de coordenadas $41^{\circ}55'44,036''$ W e $21^{\circ}12'24,754''$ S; deste segue, com azimute de $328^{\circ}22'32''$ por uma distância de 15,02m até o vértice -V-1041, de coordenadas $41^{\circ}55'44,317''$ W e $21^{\circ}12'24,343''$ S; deste segue, com azimute de $303^{\circ}40'05''$ por uma distância de 7,10m até o vértice -V-1042, de coordenadas $41^{\circ}55'44,524''$ W e $21^{\circ}12'24,219''$ S; deste segue, com azimute de $297^{\circ}37'42''$ por uma distância de 23,34m até o vértice -V-1043, de coordenadas $41^{\circ}55'45,248''$ W e $21^{\circ}12'23,881''$ S; deste segue, com azimute de $296^{\circ}32'47''$ por uma distância de 22,01m até o vértice -V-1044, de coordenadas $41^{\circ}55'45,936''$ W e $21^{\circ}12'23,574''$ S; deste segue, com azimute de $314^{\circ}58'41''$ por uma distância de 15,31m até o vértice -V-1045, de coordenadas $41^{\circ}55'46,319''$ W e $21^{\circ}12'23,229''$ S; deste segue, com azimute de $323^{\circ}06'39''$ por uma distância de 14,76m até o vértice -V-1046, de coordenadas $41^{\circ}55'46,633''$ W e $21^{\circ}12'22,851''$ S; deste segue, com azimute de $342^{\circ}37'47''$ por uma distância de 16,49m até o vértice -V-1047, de coordenadas $41^{\circ}55'46,815''$ W e $21^{\circ}12'22,343''$ S; deste segue, com azimute de $351^{\circ}52'00''$ por uma distância de 13,91m até o vértice -V-1048, de coordenadas $41^{\circ}55'46,892''$ W e $21^{\circ}12'21,897''$ S; deste segue, com azimute de $360^{\circ}00'00''$ por uma distância de 18,69m até o vértice -V-1049, de coordenadas $41^{\circ}55'46,905''$ W e $21^{\circ}12'21,290''$ S; deste segue, com azimute de $3^{\circ}49'04''$ por uma distância de 14,79m até o vértice -V-1050, de coordenadas $41^{\circ}55'46,880''$ W e $21^{\circ}12'20,810''$ S; deste segue, com azimute de $360^{\circ}00'00''$ por uma distância de 14,76m até o vértice -V-1051, de coordenadas $41^{\circ}55'46,890''$ W e $21^{\circ}12'20,330''$ S; deste segue, com azimute de $335^{\circ}12'30''$ por uma distância de 14,09m até o vértice -V-1052, de coordenadas $41^{\circ}55'47,103''$ W e $21^{\circ}12'19,919''$ S; deste segue, com azimute de $323^{\circ}56'59''$ por uma distância de 13,38m até o vértice -V-1053, de coordenadas $41^{\circ}55'47,384''$ W e $21^{\circ}12'19,572''$ S; deste segue, com azimute de $309^{\circ}16'02''$ por uma distância de 13,99m até o vértice -V-1054, de coordenadas $41^{\circ}55'47,765''$ W e $21^{\circ}12'19,292''$ S; deste segue, com azimute de $298^{\circ}00'38''$ por uma distância de 30,49m até o vértice -V-1055, de coordenadas $41^{\circ}55'48,707''$ W e $21^{\circ}12'18,843''$ S; deste segue, com azimute de $284^{\circ}01'39''$ por uma distância de 12,18m até o vértice -V-1056, de coordenadas $41^{\circ}55'49,118''$ W e $21^{\circ}12'18,755''$ S; deste segue, com azimute de $270^{\circ}00'00''$ por uma distância de 8,86m até o vértice -V-1057, de coordenadas $41^{\circ}55'49,425''$ W e $21^{\circ}12'18,761''$ S; deste segue, com azimute de $255^{\circ}58'21''$ por uma distância de 12,18m até o vértice -V-1058, de coordenadas $41^{\circ}55'49,832''$ W e $21^{\circ}12'18,864''$ S; deste segue, com azimute de $267^{\circ}08'22''$ por uma distância de 19,72m até o vértice -V-1059, de coordenadas $41^{\circ}55'50,513''$ W e $21^{\circ}12'18,908''$ S; deste segue, com azimute de $291^{\circ}47'22''$ por uma distância de 10,60m até o vértice -V-1060, de coordenadas $41^{\circ}55'50,857''$ W e $21^{\circ}12'18,787''$ S; deste segue, com azimute de $326^{\circ}17'18''$ por uma distância de 10,64m até o vértice -V-1061, de coordenadas $41^{\circ}55'51,068''$ W e $21^{\circ}12'18,503''$ S; deste segue, com azimute de $336^{\circ}01'24''$ por uma distância de 19,38m até o vértice -V-1062, de coordenadas $41^{\circ}55'51,352''$ W e $21^{\circ}12'17,933''$ S; deste segue, com azimute de $333^{\circ}24'57''$ por uma distância de 17,60m até o vértice -V-1063, de coordenadas $41^{\circ}55'51,636''$ W e $21^{\circ}12'17,426''$ S; deste segue, com azimute de $324^{\circ}26'30''$ por uma distância de 16,93m até o vértice -V-1064, de coordenadas $41^{\circ}55'51,986''$ W e $21^{\circ}12'16,985''$ S; deste segue, com azimute de $302^{\circ}42'48''$ por uma distância de 16,38m até o vértice -V-1065, de coordenadas $41^{\circ}55'52,469''$ W e $21^{\circ}12'16,706''$ S; deste segue, com azimute de $287^{\circ}20'29''$ por uma distância de 16,50m até o vértice -V-1066, de coordenadas $41^{\circ}55'53,018''$ W e $21^{\circ}12'16,556''$ S; deste segue, com azimute de $284^{\circ}43'59''$ por uma distância de 19,34m até o vértice -V-1067, de coordenadas $41^{\circ}55'53,669''$ W e $21^{\circ}12'16,408''$ S; deste segue, com azimute de $294^{\circ}25'43''$ por uma distância de 23,79m até o vértice -V-1068, de coordenadas $41^{\circ}55'54,426''$ W e $21^{\circ}12'16,102''$ S; deste segue, com azimute de $297^{\circ}44'22''$ por uma distância de 21,14m até o vértice -V-1069, de coordenadas $41^{\circ}55'55,081''$ W e $21^{\circ}12'15,795''$ S; deste segue, com azimute de $288^{\circ}25'18''$ por uma

497
J 24

Manoel m. de Siro



PREFEITURA MUNICIPAL DE ITAPERUNA
ESTADO DO RIO DE JANEIRO



distância de 18,68m até o vértice -V-1070, de coordenadas $41^{\circ}55'55,698''$ W e $21^{\circ}12'15,614''$ S; deste segue, com azimute de $270^{\circ}00'00''$ por uma distância de 19,69m até o vértice -V-1071, de coordenadas $41^{\circ}55'56,380''$ W e $21^{\circ}12'15,627''$ S; deste segue, com azimute de $262^{\circ}24'38''$ por uma distância de 14,90m até o vértice -V-1072, de coordenadas $41^{\circ}55'56,891''$ W e $21^{\circ}12'15,700''$ S; deste segue, com azimute de $230^{\circ}13'01''$ por uma distância de 7,69m até o vértice -V-1073, de coordenadas $41^{\circ}55'57,092''$ W e $21^{\circ}12'15,863''$ S; deste segue, com azimute de $264^{\circ}48'32''$ por uma distância de 10,87m até o vértice -V-1074, de coordenadas $41^{\circ}55'57,466''$ W e $21^{\circ}12'15,902''$ S; deste segue, com azimute de $255^{\circ}58'34''$ por uma distância de 8,12m até o vértice -V-1075, de coordenadas $41^{\circ}55'57,738''$ W e $21^{\circ}12'15,971''$ S; deste segue, com azimute de $251^{\circ}34'39''$ por uma distância de 9,34m até o vértice -V-1076, de coordenadas $41^{\circ}55'58,043''$ W e $21^{\circ}12'16,072''$ S; deste segue, com azimute de $259^{\circ}42'06''$ por uma distância de 11,01m até o vértice -V-1077, de coordenadas $41^{\circ}55'58,417''$ W e $21^{\circ}12'16,143''$ S; deste segue, com azimute de $299^{\circ}43'41''$ por uma distância de 7,94m até o vértice -V-1078, de coordenadas $41^{\circ}55'58,658''$ W e $21^{\circ}12'16,020''$ S; deste segue, com azimute de $293^{\circ}56'47''$ por uma distância de 9,69m até o vértice -V-1079, de coordenadas $41^{\circ}55'58,967''$ W e $21^{\circ}12'15,897''$ S; deste segue, com azimute de $285^{\circ}56'01''$ por uma distância de 14,33m até o vértice -V-1080, de coordenadas $41^{\circ}55'59,447''$ W e $21^{\circ}12'15,778''$ S; deste segue, com azimute de $274^{\circ}45'38''$ por uma distância de 11,86m até o vértice -V-1081, de coordenadas $41^{\circ}55'59,857''$ W e $21^{\circ}12'15,754''$ S; deste segue, com azimute de $288^{\circ}25'06''$ por uma distância de 9,34m até o vértice -V-1082, de coordenadas $41^{\circ}56'00,166''$ W e $21^{\circ}12'15,663''$ S; deste segue, com azimute de $303^{\circ}40'14''$ por uma distância de 14,20m até o vértice -V-1083, de coordenadas $41^{\circ}56'00,581''$ W e $21^{\circ}12'15,415''$ S; deste segue, com azimute de $304^{\circ}40'32''$ por uma distância de 15,56m até o vértice -V-1084, de coordenadas $41^{\circ}56'01,030''$ W e $21^{\circ}12'15,136''$ S; deste segue, com azimute de $296^{\circ}32'52''$ por uma distância de 11,01m até o vértice -V-1085, de coordenadas $41^{\circ}56'01,374''$ W e $21^{\circ}12'14,982''$ S; deste segue, com azimute de $270^{\circ}00'00''$ por uma distância de 7,88m até o vértice -V-1086, de coordenadas $41^{\circ}56'01,647''$ W e $21^{\circ}12'14,987''$ S; deste segue, com azimute de $272^{\circ}51'38''$ por uma distância de 19,72m até o vértice -V-1087, de coordenadas $41^{\circ}56'02,330''$ W e $21^{\circ}12'14,968''$ S; deste segue, com azimute de $297^{\circ}52'49''$ por uma distância de 18,93m até o vértice -V-1088, de coordenadas $41^{\circ}56'02,915''$ W e $21^{\circ}12'14,690''$ S; deste segue, com azimute de $298^{\circ}35'27''$ por uma distância de 24,67m até o vértice -V-1089, de coordenadas $41^{\circ}56'03,674''$ W e $21^{\circ}12'14,321''$ S; deste segue, com azimute de $290^{\circ}50'27''$ por uma distância de 22,12m até o vértice -V-1090, de coordenadas $41^{\circ}56'04,395''$ W e $21^{\circ}12'14,078''$ S; deste segue, com azimute de $290^{\circ}50'21''$ por uma distância de 22,12m até o vértice -V-1091, de coordenadas $41^{\circ}56'05,116''$ W e $21^{\circ}12'13,835''$ S; deste segue, com azimute de $310^{\circ}34'43''$ por uma distância de 18,15m até o vértice -V-1092, de coordenadas $41^{\circ}56'05,602''$ W e $21^{\circ}12'13,461''$ S; deste segue, com azimute de $310^{\circ}34'19''$ por uma distância de 56,45m até o vértice -V-1093, de coordenadas $41^{\circ}56'07,112''$ W e $21^{\circ}12'12,295''$ S; deste segue, com azimute de $295^{\circ}11'06''$ por uma distância de 18,50m até o vértice -V-1094, de coordenadas $41^{\circ}56'07,697''$ W e $21^{\circ}12'12,050''$ S; deste segue, com azimute de $279^{\circ}59'58''$ por uma distância de 17,00m até o vértice -V-1095, de coordenadas $41^{\circ}56'08,278''$ W e $21^{\circ}12'11,965''$ S; deste segue, com azimute de $274^{\circ}58'00''$ por uma distância de 22,73m até o vértice -V-1096, de coordenadas $41^{\circ}56'09,064''$ W e $21^{\circ}12'11,915''$ S; deste segue, com azimute de $279^{\circ}05'00''$ por uma distância de 24,93m até o vértice -V-1097, de coordenadas $41^{\circ}56'09,919''$ W e $21^{\circ}12'11,803''$ S; deste segue, com azimute de $270^{\circ}00'00''$ por uma distância de 22,64m até o vértice -V-1098, de coordenadas $41^{\circ}56'10,703''$ W e $21^{\circ}12'11,817''$ S; deste segue, com azimute de $264^{\circ}33'47''$ por uma distância de 20,77m até o vértice -V-1099, de coordenadas $41^{\circ}56'11,418''$ W e $21^{\circ}12'11,894''$ S; deste segue, com azimute de $260^{\circ}32'45''$ por uma distância de 17,97m até o vértice -V-1100, de coordenadas $41^{\circ}56'12,030''$ W e $21^{\circ}12'12,001''$ S; deste segue, com azimute de



PREFEITURA MUNICIPAL DE ITAPERUNA
ESTADO DO RIO DE JANEIRO



265°55'02" por uma distância de 13,82m até o vértice -V-1101, de coordenadas 41°56'12,507" W e 21°12'12,041" S; deste segue, com azimute de 270°00'00" por uma distância de 23,63m até o vértice -V-1102, de coordenadas 41°56'13,325" W e 21°12'12,056" S; deste segue, com azimute de 262°09'11" por uma distância de 28,82m até o vértice -V-1103, de coordenadas 41°56'14,311" W e 21°12'12,202" S; deste segue, com azimute de 265°45'59" por uma distância de 26,65m até o vértice -V-1104, de coordenadas 41°56'15,231" W e 21°12'12,283" S; deste segue, com azimute de 270°00'00" por uma distância de 33,47m até o vértice -V-1105, de coordenadas 41°56'16,390" W e 21°12'12,304" S; deste segue, com azimute de 273°27'57" por uma distância de 32,55m até o vértice -V-1106, de coordenadas 41°56'17,517" W e 21°12'12,260" S; deste segue, com azimute de 277°20'48" por uma distância de 30,77m até o vértice -V-1107, de coordenadas 41°56'18,576" W e 21°12'12,152" S; deste segue, com azimute de 270°00'00" por uma distância de 22,64m até o vértice -V-1108, de coordenadas 41°56'19,361" W e 21°12'12,166" S; deste segue, com azimute de 262°03'45" por uma distância de 42,74m até o vértice -V-1109, de coordenadas 41°56'20,823" W e 21°12'12,384" S; deste segue, com azimute de 258°41'56" por uma distância de 25,10m até o vértice -V-1110, de coordenadas 41°56'21,672" W e 21°12'12,559" S; deste segue, com azimute de 262°09'11" por uma distância de 28,82m até o vértice -V-1111, de coordenadas 41°56'22,659" W e 21°12'12,705" S; deste segue, com azimute de 300°29'08" por uma distância de 28,68m até o vértice -V-1112, de coordenadas 41°56'23,524" W e 21°12'12,248" S; deste segue, com azimute de 322°03'13" por uma distância de 31,26m até o vértice -V-1113, de coordenadas 41°56'24,207" W e 21°12'11,459" S; deste segue, com azimute de 340°00'22" por uma distância de 37,39m até o vértice -V-1114, de coordenadas 41°56'24,673" W e 21°12'10,326" S; deste segue, com azimute de 2°39'53" por uma distância de 34,38m até o vértice -V-1115, de coordenadas 41°56'24,641" W e 21°12'09,210" S; deste segue, com azimute de 2°57'17" por uma distância de 18,67m até o vértice -V-1116, de coordenadas 41°56'24,620" W e 21°12'08,604" S; deste segue, com azimute de 26°08'39" por uma distância de 18,42m até o vértice -V-1117, de coordenadas 41°56'24,350" W e 21°12'08,062" S; deste segue, com azimute de 41°34'55" por uma distância de 19,71m até o vértice -V-1118, de coordenadas 41°56'23,907" W e 21°12'07,574" S; deste segue, com azimute de 55°01'50" por uma distância de 12,02m até o vértice -V-1119, de coordenadas 41°56'23,570" W e 21°12'07,345" S; deste segue, com azimute de 40°07'19" por uma distância de 24,44m até o vértice -V-1120, de coordenadas 41°56'23,037" W e 21°12'06,728" S; deste segue, com azimute de 45°01'19" por uma distância de 22,27m até o vértice -V-1121, de coordenadas 41°56'22,502" W e 21°12'06,206" S; deste segue, com azimute de 43°28'29" por uma distância de 25,76m até o vértice -V-1122, de coordenadas 41°56'21,901" W e 21°12'05,588" S; deste segue, com azimute de 27°19'03" por uma distância de 34,32m até o vértice -V-1123, de coordenadas 41°56'21,376" W e 21°12'04,588" S; deste segue, com azimute de 43°23'07" por uma distância de 48,73m até o vértice -V-1124, de coordenadas 41°56'20,240" W e 21°12'03,416" S; deste segue, com azimute de 38°40'55" por uma distância de 18,90m até o vértice -V-1125, de coordenadas 41°56'19,841" W e 21°12'02,930" S; deste segue, com azimute de 35°14'19" por uma distância de 20,48m até o vértice -V-1126, de coordenadas 41°56'19,443" W e 21°12'02,379" S; deste segue, com azimute de 48°02'05" por uma distância de 26,48m até o vértice -V-1127, de coordenadas 41°56'18,773" W e 21°12'01,792" S; deste segue, com azimute de 46°34'14" por uma distância de 25,76m até o vértice -V-1128, de coordenadas 41°56'18,136" W e 21°12'01,205" S; deste segue, com azimute de 35°33'30" por uma distância de 16,93m até o vértice -V-1129, de coordenadas 41°56'17,805" W e 21°12'00,751" S; deste segue, com azimute de 32°47'21" por uma distância de 54,59m até o vértice -V-1130, de coordenadas 41°56'16,812" W e 21°11'59,242" S; deste segue, com azimute de 30°16'35" por uma distância de 13,67m até o vértice -V-1131, de coordenadas 41°56'16,581" W e 21°11'58,854" S; deste segue,

Amorim m. da Silva



PREFEITURA MUNICIPAL DE ITAPERUNA
ESTADO DO RIO DE JANEIRO



com azimute de $353^{\circ}39'12''$ por uma distância de 8,91m até o vértice -V-1132, de coordenadas $41^{\circ}56'16,621''$ W e $21^{\circ}11'58,567''$ S; deste segue, com azimute de $302^{\circ}27'07''$ por uma distância de 12,83m até o vértice -V-1133, de coordenadas $41^{\circ}56'17,001''$ W e $21^{\circ}11'58,350''$ S; deste segue, com azimute de $272^{\circ}43'22''$ por uma distância de 20,70m até o vértice -V-1134, de coordenadas $41^{\circ}56'17,717''$ W e $21^{\circ}11'58,331''$ S; deste segue, com azimute de $270^{\circ}00'00''$ por uma distância de 21,66m até o vértice -V-1135, de coordenadas $41^{\circ}56'18,467''$ W e $21^{\circ}11'58,345''$ S; deste segue, com azimute de $260^{\circ}32'43''$ por uma distância de 23,95m até o vértice -V-1136, de coordenadas $41^{\circ}56'19,283''$ W e $21^{\circ}11'58,488''$ S; deste segue, com azimute de $245^{\circ}23'36''$ por uma distância de 25,99m até o vértice -V-1137, de coordenadas $41^{\circ}56'20,094''$ W e $21^{\circ}11'58,854''$ S; deste segue, com azimute de $244^{\circ}40'14''$ por uma distância de 20,69m até o vértice -V-1138, de coordenadas $41^{\circ}56'20,736''$ W e $21^{\circ}11'59,153''$ S; deste segue, com azimute de $255^{\circ}58'25''$ por uma distância de 28,41m até o vértice -V-1139, de coordenadas $41^{\circ}56'21,686''$ W e $21^{\circ}11'59,394''$ S; deste segue, com azimute de $276^{\circ}00'18''$ por uma distância de 18,81m até o vértice -V-1140, de coordenadas $41^{\circ}56'22,336''$ W e $21^{\circ}11'59,342''$ S; deste segue, com azimute de $295^{\circ}32'34''$ por uma distância de 25,10m até o vértice -V-1141, de coordenadas $41^{\circ}56'23,127''$ W e $21^{\circ}11'59,005''$ S; deste segue, com azimute de $307^{\circ}22'59''$ por uma distância de 21,06m até o vértice -V-1142, de coordenadas $41^{\circ}56'23,715''$ W e $21^{\circ}11'58,600''$ S; deste segue, com azimute de $323^{\circ}06'35''$ por uma distância de 9,84m até o vértice -V-1143, de coordenadas $41^{\circ}56'23,925''$ W e $21^{\circ}11'58,348''$ S; deste segue, com azimute de $344^{\circ}44'11''$ por uma distância de 11,22m até o vértice -V-1144, de coordenadas $41^{\circ}56'24,035''$ W e $21^{\circ}11'57,998''$ S; deste segue, com azimute de $4^{\circ}45'56''$ por uma distância de 23,69m até o vértice -V-1145, de coordenadas $41^{\circ}56'23,983''$ W e $21^{\circ}11'57,230''$ S; deste segue, com azimute de $27^{\circ}39'51''$ por uma distância de 23,33m até o vértice -V-1146, de coordenadas $41^{\circ}56'23,621''$ W e $21^{\circ}11'56,553''$ S; deste segue, com azimute de $19^{\circ}02'27''$ por uma distância de 30,18m até o vértice -V-1147, de coordenadas $41^{\circ}56'23,299''$ W e $21^{\circ}11'55,620''$ S; deste segue, com azimute de $39^{\circ}29'34''$ por uma distância de 21,67m até o vértice -V-1148, de coordenadas $41^{\circ}56'22,833''$ W e $21^{\circ}11'55,068''$ S; deste segue, com azimute de $39^{\circ}34'55''$ por uma distância de 29,36m até o vértice -V-1149, de coordenadas $41^{\circ}56'22,200''$ W e $21^{\circ}11'54,321''$ S; deste segue, com azimute de $30^{\circ}35'49''$ por uma distância de 25,14m até o vértice -V-1150, de coordenadas $41^{\circ}56'21,772''$ W e $21^{\circ}11'53,610''$ S; deste segue, com azimute de $26^{\circ}35'07''$ por uma distância de 22,00m até o vértice -V-1151, de coordenadas $41^{\circ}56'21,444''$ W e $21^{\circ}11'52,965''$ S; deste segue, com azimute de $18^{\circ}26'56''$ por uma distância de 18,67m até o vértice -V-1152, de coordenadas $41^{\circ}56'21,251''$ W e $21^{\circ}11'52,386''$ S; deste segue, com azimute de $353^{\circ}59'07''$ por uma distância de 18,80m até o vértice -V-1153, de coordenadas $41^{\circ}56'21,332''$ W e $21^{\circ}11'51,780''$ S; deste segue, com azimute de $333^{\circ}25'03''$ por uma distância de 22,00m até o vértice -V-1154, de coordenadas $41^{\circ}56'21,686''$ W e $21^{\circ}11'51,147''$ S; deste segue, com azimute de $344^{\circ}02'34''$ por uma distância de 21,49m até o vértice -V-1155, de coordenadas $41^{\circ}56'21,904''$ W e $21^{\circ}11'50,480''$ S; deste segue, com azimute de $360^{\circ}00'00''$ por uma distância de 21,64m até o vértice -V-1156, de coordenadas $41^{\circ}56'21,919''$ W e $21^{\circ}11'49,777''$ S; deste segue, com azimute de $15^{\circ}57'26''$ por uma distância de 21,49m até o vértice -V-1157, de coordenadas $41^{\circ}56'21,728''$ W e $21^{\circ}11'49,102''$ S; deste segue, com azimute de $22^{\circ}13'00''$ por uma distância de 62,38m até o vértice -V-1158, de coordenadas $41^{\circ}56'20,950''$ W e $21^{\circ}11'47,212''$ S; deste segue, com azimute de $5^{\circ}42'59''$ por uma distância de 19,77m até o vértice -V-1159, de coordenadas $41^{\circ}56'20,895''$ W e $21^{\circ}11'46,572''$ S; deste segue, com azimute de $340^{\circ}48'22''$ por uma distância de 23,96m até o vértice -V-1160, de coordenadas $41^{\circ}56'21,183''$ W e $21^{\circ}11'45,842''$ S; deste segue, com azimute de $316^{\circ}36'49''$ por uma distância de 24,37m até o vértice -V-1161, de coordenadas $41^{\circ}56'21,774''$ W e $21^{\circ}11'45,277''$ S; deste segue, com azimute de $316^{\circ}11'49''$ por uma distância de 32,71m até o vértice -V-1162, de coordenadas $41^{\circ}56'22,574''$ W e $21^{\circ}11'44,524''$ S; deste segue,



PREFEITURA MUNICIPAL DE ITAPERUNA
ESTADO DO RIO DE JANEIRO



com azimute de $313^{\circ}30'34''$ por uma distância de 27,15m até o vértice -V-1163, de coordenadas $41^{\circ}56'23,269''$ W e $21^{\circ}11'43,929''$ S; deste segue, com azimute de $302^{\circ}48'31''$ por uma distância de 36,31m até o vértice -V-1164, de coordenadas $41^{\circ}56'24,339''$ W e $21^{\circ}11'43,310''$ S; deste segue, com azimute de $303^{\circ}40'09''$ por uma distância de 31,94m até o vértice -V-1165, de coordenadas $41^{\circ}56'25,272''$ W e $21^{\circ}11'42,751''$ S; deste segue, com azimute de $290^{\circ}07'18''$ por uma distância de 31,46m até o vértice -V-1166, de coordenadas $41^{\circ}56'26,302''$ W e $21^{\circ}11'42,418''$ S; deste segue, com azimute de $292^{\circ}09'04''$ por uma distância de 28,70m até o vértice -V-1167, de coordenadas $41^{\circ}56'27,230''$ W e $21^{\circ}11'42,083''$ S; deste segue, com azimute de $286^{\circ}22'39''$ por uma distância de 34,89m até o vértice -V-1168, de coordenadas $41^{\circ}56'28,396''$ W e $21^{\circ}11'41,785''$ S; deste segue, com azimute de $290^{\circ}07'18''$ por uma distância de 31,46m até o vértice -V-1169, de coordenadas $41^{\circ}56'29,426''$ W e $21^{\circ}11'41,452''$ S; deste segue, com azimute de $285^{\circ}14'41''$ por uma distância de 33,67m até o vértice -V-1170, de coordenadas $41^{\circ}56'30,557''$ W e $21^{\circ}11'41,185''$ S; deste segue, com azimute de $281^{\circ}52'45''$ por uma distância de 38,23m até o vértice -V-1171, de coordenadas $41^{\circ}56'31,858''$ W e $21^{\circ}11'40,952''$ S; deste segue, com azimute de $285^{\circ}14'41''$ por uma distância de 33,67m até o vértice -V-1172, de coordenadas $41^{\circ}56'32,989''$ W e $21^{\circ}11'40,685''$ S; deste segue, com azimute de $294^{\circ}25'38''$ por uma distância de 23,79m até o vértice -V-1173, de coordenadas $41^{\circ}56'33,746''$ W e $21^{\circ}11'40,379''$ S; deste segue, com azimute de $296^{\circ}59'10''$ por uma distância de 114,90m até o vértice -V-1174, de coordenadas $41^{\circ}56'37,327''$ W e $21^{\circ}11'38,750''$ S; deste segue, com azimute de $309^{\circ}11'08''$ por uma distância de 48,27m até o vértice -V-1175, de coordenadas $41^{\circ}56'38,643''$ W e $21^{\circ}11'37,783''$ S; deste segue, com azimute de $303^{\circ}40'11''$ por uma distância de 21,29m até o vértice -V-1176, de coordenadas $41^{\circ}56'39,265''$ W e $21^{\circ}11'37,411''$ S; deste segue, com azimute de $295^{\circ}10'59''$ por uma distância de 18,49m até o vértice -V-1177, de coordenadas $41^{\circ}56'39,850''$ W e $21^{\circ}11'37,165''$ S; deste segue, com azimute de $306^{\circ}14'01''$ por uma distância de 18,31m até o vértice -V-1178, de coordenadas $41^{\circ}56'40,369''$ W e $21^{\circ}11'36,823''$ S; deste segue, com azimute de $310^{\circ}53'38''$ por uma distância de 19,54m até o vértice -V-1179, de coordenadas $41^{\circ}56'40,889''$ W e $21^{\circ}11'36,417''$ S; deste segue, com azimute de $311^{\circ}43'56''$ por uma distância de 74,66m até o vértice -V-1180, de coordenadas $41^{\circ}56'42,852''$ W e $21^{\circ}11'34,838''$ S; deste segue, com azimute de $322^{\circ}06'11''$ por uma distância de 56,10m até o vértice -V-1181, de coordenadas $41^{\circ}56'44,075''$ W e $21^{\circ}11'33,421''$ S; deste segue, com azimute de $310^{\circ}34'47''$ por uma distância de 36,30m até o vértice -V-1182, de coordenadas $41^{\circ}56'45,045''$ W e $21^{\circ}11'32,672''$ S; deste segue, com azimute de $320^{\circ}41'19''$ por uma distância de 27,97m até o vértice -V-1183, de coordenadas $41^{\circ}56'45,673''$ W e $21^{\circ}11'31,980''$ S; deste segue, com azimute de $325^{\circ}09'16''$ por uma distância de 27,57m até o vértice -V-1184, de coordenadas $41^{\circ}56'46,234''$ W e $21^{\circ}11'31,255''$ S; deste segue, com azimute de $320^{\circ}59'14''$ por uma distância de 26,59m até o vértice -V-1185, de coordenadas $41^{\circ}56'46,827''$ W e $21^{\circ}11'30,594''$ S; deste segue, com azimute de $310^{\circ}59'16''$ por uma distância de 30,00m até o vértice -V-1186, de coordenadas $41^{\circ}56'47,625''$ W e $21^{\circ}11'29,969''$ S; deste segue, com azimute de $313^{\circ}07'49''$ por uma distância de 21,58m até o vértice -V-1187, de coordenadas $41^{\circ}56'48,180''$ W e $21^{\circ}11'29,500''$ S; deste segue, com azimute de $323^{\circ}06'32''$ por uma distância de 29,52m até o vértice -V-1188, de coordenadas $41^{\circ}56'48,810''$ W e $21^{\circ}11'28,744''$ S; deste segue, com azimute de $331^{\circ}54'33''$ por uma distância de 83,63m até o vértice -V-1189, de coordenadas $41^{\circ}56'50,223''$ W e $21^{\circ}11'26,372''$ S; deste segue, com azimute de $332^{\circ}54'32''$ por uma distância de 91,46m até o vértice -V-1190, de coordenadas $41^{\circ}56'51,720''$ W e $21^{\circ}11'23,753''$ S; deste segue, com azimute de $335^{\circ}45'13''$ por uma distância de 21,58m até o vértice -V-1191, de coordenadas $41^{\circ}56'52,040''$ W e $21^{\circ}11'23,120''$ S; deste segue, com azimute de $344^{\circ}02'34''$ por uma distância de 21,49m até o vértice -V-1192, de coordenadas $41^{\circ}56'52,258''$ W e $21^{\circ}11'22,453''$ S; deste segue, com azimute de $360^{\circ}00'00''$ por uma distância de 22,63m até o vértice -V-1193, de coordenadas $41^{\circ}56'52,273''$ W e



PREFEITURA MUNICIPAL DE ITAPERUNA

ESTADO DO RIO DE JANEIRO



21°11'21,718" S; deste segue, com azimute de 360°00'00" por uma distância de 13,43m até o vértice -V-1194, de coordenadas 41°56'52,282" W e 21°11'21,281" S; deste segue, com azimute de 360°00'00" por uma distância de 15,10m até o vértice -V-1195, de coordenadas 41°56'52,293" W e 21°11'20,791" S; deste segue, com azimute de 4°52'10" por uma distância de 46,40m até o vértice -V-1196, de coordenadas 41°56'52,187" W e 21°11'19,287" S; deste segue, com azimute de 15°15'59" por uma distância de 22,43m até o vértice -V-1197, de coordenadas 41°56'51,997" W e 21°11'18,580" S; deste segue, com azimute de 31°20'49" por uma distância de 26,49m até o vértice -V-1198, de coordenadas 41°56'51,535" W e 21°11'17,836" S; deste segue, com azimute de 36°02'56" por uma distância de 26,77m até o vértice -V-1199, de coordenadas 41°56'51,004" W e 21°11'17,124" S; deste segue, com azimute de 25°34'40" por uma distância de 75,26m até o vértice -V-1200, de coordenadas 41°56'49,924" W e 21°11'14,898" S; deste segue, com azimute de 22°45'56" por uma distância de 33,07m até o vértice -V-1201, de coordenadas 41°56'49,501" W e 21°11'13,900" S; deste segue, com azimute de 39°06'59" por uma distância de 20,29m até o vértice -V-1202, de coordenadas 41°56'49,068" W e 21°11'13,381" S; deste segue, com azimute de 43°10'25" por uma distância de 21,58m até o vértice -V-1203, de coordenadas 41°56'48,567" W e 21°11'12,860" S; deste segue, com azimute de 51°43'56" por uma distância de 23,83m até o vértice -V-1204, de coordenadas 41°56'47,929" W e 21°11'12,369" S; deste segue, com azimute de 60°57'53" por uma distância de 20,27m até o vértice -V-1205, de coordenadas 41°56'47,322" W e 21°11'12,038" S; deste segue, com azimute de 86°52'47" por uma distância de 54,23m até o vértice -V-1206, de coordenadas 41°56'45,448" W e 21°11'11,909" S; deste segue, com azimute de 90°00'00" por uma distância de 42,33m até o vértice -V-1207, de coordenadas 41°56'43,982" W e 21°11'11,882" S; deste segue, com azimute de 95°51'08" por uma distância de 38,60m até o vértice -V-1208, de coordenadas 41°56'42,650" W e 21°11'11,986" S; deste segue, com azimute de 107°05'21" por uma distância de 26,78m até o vértice -V-1209, de coordenadas 41°56'41,758" W e 21°11'12,226" S; deste segue, com azimute de 115°32'34" por uma distância de 25,10m até o vértice -V-1210, de coordenadas 41°56'40,967" W e 21°11'12,563" S; deste segue, com azimute de 115°00'00" por uma distância de 32,59m até o vértice -V-1211, de coordenadas 41°56'39,935" W e 21°11'12,992" S; deste segue, com azimute de 105°36'24" por uma distância de 69,23m até o vértice -V-1212, de coordenadas 41°56'37,613" W e 21°11'13,555" S; deste segue, com azimute de 107°13'45" por uma distância de 29,89m até o vértice -V-1213, de coordenadas 41°56'36,618" W e 21°11'13,825" S; deste segue, com azimute de 98°31'28" por uma distância de 39,82m até o vértice -V-1214, de coordenadas 41°56'35,250" W e 21°11'13,992" S; deste segue, com azimute de 90°00'00" por uma distância de 32,49m até o vértice -V-1215, de coordenadas 41°56'34,125" W e 21°11'13,971" S; deste segue, com azimute de 74°04'04" por uma distância de 28,67m até o vértice -V-1216, de coordenadas 41°56'33,176" W e 21°11'13,698" S; deste segue, com azimute de 75°16'02" por uma distância de 38,68m até o vértice -V-1217, de coordenadas 41°56'31,886" W e 21°11'13,355" S; deste segue, com azimute de 85°36'14" por uma distância de 25,67m até o vértice -V-1218, de coordenadas 41°56'31,001" W e 21°11'13,275" S; deste segue, com azimute de 100°29'01" por uma distância de 27,03m até o vértice -V-1219, de coordenadas 41°56'30,077" W e 21°11'13,418" S; deste segue, com azimute de 103°36'57" por uma distância de 33,43m até o vértice -V-1220, de coordenadas 41°56'28,947" W e 21°11'13,654" S; deste segue, com azimute de 96°06'42" por uma distância de 27,72m até o vértice -V-1221, de coordenadas 41°56'27,990" W e 21°11'13,732" S; deste segue, com azimute de 101°37'31" por uma distância de 34,17m até o vértice -V-1222, de coordenadas 41°56'26,826" W e 21°11'13,935" S; deste segue, com azimute de 97°45'34" por uma distância de 43,72m até o vértice -V-1223, de coordenadas 41°56'25,322" W e 21°11'14,099" S; deste segue, com azimute de 109°09'55" por uma distância de 47,95m até o vértice -V-1224, de coordenadas 41°56'23,743" W e



PREFEITURA MUNICIPAL DE ITAPERUNA
ESTADO DO RIO DE JANEIRO



21°11'14,582" S; deste segue, com azimute de 116°32'50" por uma distância de 52,83m até o vértice -V-1225, de coordenadas 41°56'22,091" W e 21°11'15,320" S; deste segue, com azimute de 111°41'24" por uma distância de 109,13m até o vértice -V-1226, de coordenadas 41°56'18,552" W e 21°11'16,566" S; deste segue, com azimute de 107°48'51" por uma distância de 135,16m até o vértice -V-1227, de coordenadas 41°56'14,067" W e 21°11'17,828" S; deste segue, com azimute de 109°25'34" por uma distância de 106,48m até o vértice -V-1228, de coordenadas 41°56'10,566" W e 21°11'18,915" S; deste segue, com azimute de 114°05'10" por uma distância de 40,98m até o vértice -V-1229, de coordenadas 41°56'09,259" W e 21°11'19,435" S; deste segue, com azimute de 105°24'41" por uma distância de 29,62m até o vértice -V-1230, de coordenadas 41°56'08,265" W e 21°11'19,673" S; deste segue, com azimute de 90°00'00" por uma distância de 22,64m até o vértice -V-1231, de coordenadas 41°56'07,481" W e 21°11'19,659" S; deste segue, com azimute de 67°38'06" por uma distância de 18,10m até o vértice -V-1232, de coordenadas 41°56'06,906" W e 21°11'19,424" S; deste segue, com azimute de 47°44'55" por uma distância de 14,63m até o vértice -V-1233, de coordenadas 41°56'06,537" W e 21°11'19,098" S; deste segue, com azimute de 30°59'08" por uma distância de 17,21m até o vértice -V-1234, de coordenadas 41°56'06,240" W e 21°11'18,613" S; deste segue, com azimute de 15°15'59" por uma distância de 22,43m até o vértice -V-1235, de coordenadas 41°56'06,050" W e 21°11'17,907" S; deste segue, com azimute de 19°40'00" por uma distância de 14,63m até o vértice -V-1236, de coordenadas 41°56'05,889" W e 21°11'17,456" S; deste segue, com azimute de 2°51'55" por uma distância de 19,70m até o vértice -V-1237, de coordenadas 41°56'05,868" W e 21°11'16,816" S; deste segue, com azimute de 360°00'00" por uma distância de 15,74m até o vértice -V-1238, de coordenadas 41°56'05,878" W e 21°11'16,305" S; deste segue, com azimute de 339°25'41" por uma distância de 25,22m até o vértice -V-1239, de coordenadas 41°56'06,201" W e 21°11'15,544" S; deste segue, com azimute de 332°20'09" por uma distância de 23,33m até o vértice -V-1240, de coordenadas 41°56'06,590" W e 21°11'14,880" S; deste segue, com azimute de 333°25'03" por uma distância de 33,00m até o vértice -V-1241, de coordenadas 41°56'07,121" W e 21°11'13,930" S; deste segue, com azimute de 324°50'40" por uma distância de 32,49m até o vértice -V-1242, de coordenadas 41°56'07,787" W e 21°11'13,079" S; deste segue, com azimute de 325°45'48" por uma distância de 29,75m até o vértice -V-1243, de coordenadas 41°56'08,383" W e 21°11'12,291" S; deste segue, com azimute de 335°32'24" por uma distância de 23,78m até o vértice -V-1244, de coordenadas 41°56'08,738" W e 21°11'11,594" S; deste segue, com azimute de 350°39'53" por uma distância de 79,34m até o vértice -V-1245, de coordenadas 41°56'09,237" W e 21°11'09,059" S; deste segue, com azimute de 344°20'44" por uma distância de 25,54m até o vértice -V-1246, de coordenadas 41°56'09,492" W e 21°11'08,265" S; deste segue, com azimute de 349°59'04" por uma distância de 33,97m até o vértice -V-1247, de coordenadas 41°56'09,719" W e 21°11'07,182" S; deste segue, com azimute de 349°22'20" por uma distância de 32,03m até o vértice -V-1248, de coordenadas 41°56'09,944" W e 21°11'06,163" S; deste segue, com azimute de 352°08'29" por uma distância de 28,80m até o vértice -V-1249, de coordenadas 41°56'10,100" W e 21°11'05,239" S; deste segue, com azimute de 360°00'00" por uma distância de 25,58m até o vértice -V-1250, de coordenadas 41°56'10,117" W e 21°11'04,408" S; deste segue, com azimute de 360°00'00" por uma distância de 22,63m até o vértice -V-1251, de coordenadas 41°56'10,132" W e 21°11'03,673" S; deste segue, com azimute de 6°00'50" por uma distância de 44,41m até o vértice -V-1252, de coordenadas 41°56'10,001" W e 21°11'02,236" S; deste segue, com azimute de 6°00'50" por uma distância de 30,77m até o vértice -V-1253, de coordenadas 41°56'09,909" W e 21°11'01,240" S; deste segue, com azimute de 15°04'40" por uma distância de 26,49m até o vértice -V-1254, de coordenadas 41°56'09,688" W e 21°11'00,405" S; deste segue, com azimute de 7°26'20" por uma distância de 22,82m até o vértice -V-1255, de coordenadas 41°56'09,601" W e



PREFEITURA MUNICIPAL DE ITAPERUNA
ESTADO DO RIO DE JANEIRO



21°10'59,668" S; deste segue, com azimute de 4°19'36" por uma distância de 26,46m até o vértice -V-1256, de coordenadas 41°56'09,549" W e 21°10'58,810" S; deste segue, com azimute de 356°25'12" por uma distância de 15,77m até o vértice -V-1257, de coordenadas 41°56'09,594" W e 21°10'58,299" S; deste segue, com azimute de 332°20'12" por uma distância de 23,33m até o vértice -V-1258, de coordenadas 41°56'09,983" W e 21°10'57,635" S; deste segue, com azimute de 314°58'41" por uma distância de 22,27m até o vértice -V-1259, de coordenadas 41°56'10,539" W e 21°10'57,134" S; deste segue, com azimute de 301°59'06" por uma distância de 46,43m até o vértice -V-1260, de coordenadas 41°56'11,919" W e 21°10'56,360" S; deste segue, com azimute de 303°19'13" por uma distância de 44,77m até o vértice -V-1261, de coordenadas 41°56'13,231" W e 21°10'55,584" S; deste segue, com azimute de 308°04'42" por uma distância de 41,81m até o vértice -V-1262, de coordenadas 41°56'14,388" W e 21°10'54,767" S; deste segue, com azimute de 105°04'40" por uma distância de 157,75m até o vértice -V-1263, de coordenadas 41°56'09,086" W e 21°10'56,004" S; deste segue, com azimute de 95°37'16" por uma distância de 1,585,98m até o vértice -V-1264, de coordenadas 41°55'14,321" W e 21°11'00,056" S; deste segue, com azimute de 93°52'35" por uma distância de 358,65m até o vértice -V-1265, de coordenadas 41°55'01,913" W e 21°11'00,618" S; deste segue, com azimute de 82°07'54" por uma distância de 61,79m até o vértice -V-1266, de coordenadas 41°54'59,799" W e 21°11'00,304" S; deste segue, com azimute de 80°15'11" por uma distância de 23,02m até o vértice -V-1267, de coordenadas 41°54'59,016" W e 21°11'00,163" S; deste segue, com azimute de 76°52'24" por uma distância de 43,68m até o vértice -V-1268, de coordenadas 41°54'57,549" W e 21°10'59,814" S; deste segue, com azimute de 72°50'01" por uma distância de 40,82m até o vértice -V-1269, de coordenadas 41°54'56,207" W e 21°10'59,398" S; deste segue, com azimute de 51°24'31" por uma distância de 25,60m até o vértice -V-1270, de coordenadas 41°54'55,525" W e 21°10'58,867" S; deste segue, com azimute de 74°18'01" por uma distância de 18,80m até o vértice -V-1271, de coordenadas 41°54'54,901" W e 21°10'58,690" S; deste segue, com azimute de 88°38'13" por uma distância de 23,77m até o vértice -V-1272, de coordenadas 41°54'54,079" W e 21°10'58,657" S; deste segue, com azimute de 78°41'47" por uma distância de 31,73m até o vértice -V-1273, de coordenadas 41°54'53,005" W e 21°10'58,435" S; deste segue, com azimute de 80°17'56" por uma distância de 43,62m até o vértice -V-1274, de coordenadas 41°54'51,521" W e 21°10'58,169" S; deste segue, com azimute de 82°24'35" por uma distância de 42,80m até o vértice -V-1275, de coordenadas 41°54'50,056" W e 21°10'57,959" S; deste segue, com azimute de 80°42'33" por uma distância de 22,96m até o vértice -V-1276, de coordenadas 41°54'49,274" W e 21°10'57,824" S; deste segue, com azimute de 72°50'51" por uma distância de 28,20m até o vértice -V-1277, de coordenadas 41°54'48,346" W e 21°10'57,537" S; deste segue, com azimute de 64°11'31" por uma distância de 13,65m até o vértice -V-1278, de coordenadas 41°54'47,925" W e 21°10'57,336" S; deste segue, com azimute de 76°14'49" por uma distância de 19,99m até o vértice -V-1279, de coordenadas 41°54'47,255" W e 21°10'57,169" S; deste segue, com azimute de 60°57'34" por uma distância de 20,40m até o vértice -V-1280, de coordenadas 41°54'46,645" W e 21°10'56,836" S; deste segue, com azimute de 61°50'07" por uma distância de 25,17m até o vértice -V-1281, de coordenadas 41°54'45,884" W e 21°10'56,437" S; deste segue, com azimute de 48°57'05" por uma distância de 53,07m até o vértice -V-1282, de coordenadas 41°54'44,521" W e 21°10'55,279" S; deste segue, com azimute de 32°14'11" por uma distância de 55,72m até o vértice -V-1283, de coordenadas 41°54'43,524" W e 21°10'53,729" S; deste segue, com azimute de 31°36'11" por uma distância de 37,55m até o vértice -V-1284, de coordenadas 41°54'42,864" W e 21°10'52,678" S; deste segue, com azimute de 56°19'31" por uma distância de 27,35m até o vértice -V-1285, de coordenadas 41°54'42,086" W e 21°10'52,171" S; deste segue, com azimute de 62°38'09" por uma distância de 39,87m até o vértice -V-1286, de coordenadas

497
98

Emmanuel m. da Silva



PREFEITURA MUNICIPAL DE ITAPERUNA
ESTADO DO RIO DE JANEIRO



41°54'40,872" W e 21°10'51,554" S; deste segue, com azimute de 59°22'37" por uma distância de 77,99m até o vértice -V-1287, de coordenadas 41°54'38,575" W e 21°10'50,221" S; deste segue, com azimute de 66°32'05" por uma distância de 108,90m até o vértice -V-1288, de coordenadas 41°54'35,145" W e 21°10'48,749" S; deste segue, com azimute de 73°02'35" por uma distância de 62,24m até o vértice -V-1289, de coordenadas 41°54'33,096" W e 21°10'48,122" S; deste segue, com azimute de 56°50'12" por uma distância de 94,02m até o vértice -V-1290, de coordenadas 41°54'30,405" W e 21°10'46,402" S; deste segue, com azimute de 103°02'09" por uma distância de 61,28m até o vértice -V-1291, de coordenadas 41°54'28,328" W e 21°10'46,813" S; deste segue, com azimute de 111°21'37" por uma distância de 62,65m até o vértice -V-1292, de coordenadas 41°54'26,292" W e 21°10'47,517" S; deste segue, com azimute de 106°51'00" por uma distância de 29,16m até o vértice -V-1293, de coordenadas 41°54'25,320" W e 21°10'47,774" S; deste segue, com azimute de 135°50'23" por uma distância de 40,05m até o vértice -V-1294, de coordenadas 41°54'24,334" W e 21°10'48,689" S; deste segue, com azimute de 138°21'05" por uma distância de 30,54m até o vértice -V-1295, de coordenadas 41°54'23,616" W e 21°10'49,418" S; deste segue, com azimute de 137°04'53" por uma distância de 63,25m até o vértice -V-1296, de coordenadas 41°54'22,093" W e 21°10'50,895" S; deste segue, com azimute de 164°08'24" por uma distância de 43,45m até o vértice -V-1297, de coordenadas 41°54'21,654" W e 21°10'52,245" S; deste segue, com azimute de 165°22'18" por uma distância de 36,79m até o vértice -V-1298, de coordenadas 41°54'21,308" W e 21°10'53,395" S; deste segue, com azimute de 140°13'47" por uma distância de 23,53m até o vértice -V-1299, de coordenadas 41°54'20,775" W e 21°10'53,973" S; deste segue, com azimute de 79°08'42" por uma distância de 22,22m até o vértice -V-1300, de coordenadas 41°54'20,022" W e 21°10'53,823" S; deste segue, com azimute de 67°17'47" por uma distância de 34,59m até o vértice -V-1301, de coordenadas 41°54'18,926" W e 21°10'53,369" S; deste segue, com azimute de 44°38'40" por uma distância de 88,42m até o vértice -V-1302, de coordenadas 41°54'16,817" W e 21°10'51,286" S; deste segue, com azimute de 72°54'24" por uma distância de 81,89m até o vértice -V-1303, de coordenadas 41°54'14,122" W e 21°10'50,455" S; deste segue, com azimute de 62°38'09" por uma distância de 63,28m até o vértice -V-1304, de coordenadas 41°54'12,196" W e 21°10'49,475" S; deste segue, com azimute de 20°20'02" por uma distância de 57,76m até o vértice -V-1305, de coordenadas 41°54'11,538" W e 21°10'47,703" S; deste segue, com azimute de 22°07'16" por uma distância de 34,64m até o vértice -V-1306, de coordenadas 41°54'11,108" W e 21°10'46,652" S; deste segue, com azimute de 34°55'36" por uma distância de 36,74m até o vértice -V-1307, de coordenadas 41°54'10,400" W e 21°10'45,660" S; deste segue, com azimute de 47°52'45" por uma distância de 75,63m até o vértice -V-1308, de coordenadas 41°54'08,491" W e 21°10'43,977" S; deste segue, com azimute de 54°12'11" por uma distância de 69,22m até o vértice -V-1309, de coordenadas 41°54'06,574" W e 21°10'42,626" S; deste segue, com azimute de 33°00'51" por uma distância de 81,96m até o vértice -V-1310, de coordenadas 41°54'05,074" W e 21°10'40,366" S; deste segue, com azimute de 25°43'23" por uma distância de 53,76m até o vértice -V-1311, de coordenadas 41°54'04,299" W e 21°10'38,778" S; deste segue, com azimute de 3°00'52" por uma distância de 34,13m até o vértice -V-1312, de coordenadas 41°54'04,260" W e 21°10'37,670" S; deste segue, com azimute de 41°32'54" por uma distância de 83,89m até o vértice -V-1313, de coordenadas 41°54'02,376" W e 21°10'35,595" S; deste segue, com azimute de 70°01'39" por uma distância de 42,01m até o vértice -V-1314, de coordenadas 41°54'01,018" W e 21°10'35,104" S; deste segue, com azimute de 74°03'48" por uma distância de 65,33m até o vértice -V-1315, de coordenadas 41°53'58,855" W e 21°10'34,482" S; deste segue, com azimute de 89°33'36" por uma distância de 57,09m até o vértice -V-0001, ponto inicial da descrição deste perímetro.

493
219

Carimbo m. de SW



PREFEITURA MUNICIPAL DE ITAPERUNA

ESTADO DO RIO DE JANEIRO



Todas as coordenadas geográficas aqui descritas estão georreferenciadas ao Sistema Geodésico Brasileiro.

497
220

[Handwritten signature]

Genival M. do S. S. S.

[Handwritten signature]



PREFEITURA MUNICIPAL DE ITAPERUNA

ESTADO DO RIO DE JANEIRO



ANEXO V – MAPAS E MEMORIAIS DESCRITIVOS: DA DIVISÃO TERRITORIAL

MEMORIAL DESCRITIVO

05

497
221

PERÍMETRO DA ÁREA URBANA DO AVAÍ.

Município : ITAPERUNA; U.F: RJ - BR

Área (ha) : 9,0439

Perímetro (m) : 1.302,74

Inicia-se a descrição deste perímetro no vértice -V-0001, de coordenadas $41^{\circ}53'33,077''$ W e $21^{\circ}7'49,378''$ S; deste segue, com azimute de $215^{\circ}02'38''$ por uma distância de 7,38m até o vértice -V-0002, de coordenadas $41^{\circ}53'33,219''$ W e $21^{\circ}7'49,577''$ S; deste segue, com azimute de $186^{\circ}22'00''$ por uma distância de 9,01m até o vértice -V-0003, de coordenadas $41^{\circ}53'33,248''$ W e $21^{\circ}7'49,869''$ S; deste segue, com azimute de $161^{\circ}39'20''$ por uma distância de 22,15m até o vértice -V-0004, de coordenadas $41^{\circ}53'32,992''$ W e $21^{\circ}7'50,547''$ S; deste segue, com azimute de $161^{\circ}39'20''$ por uma distância de 4,96m até o vértice -V-0005, de coordenadas $41^{\circ}53'32,935''$ W e $21^{\circ}7'50,699''$ S; deste segue, com azimute de $158^{\circ}03'56''$ por uma distância de 34,16m até o vértice -V-0006, de coordenadas $41^{\circ}53'32,472''$ W e $21^{\circ}7'51,720''$ S; deste segue, com azimute de $158^{\circ}14'53''$ por uma distância de 110,09m até o vértice -V-0007, de coordenadas $41^{\circ}53'30,990''$ W e $21^{\circ}7'55,015''$ S; deste segue, com azimute de $155^{\circ}59'12''$ por uma distância de 20,22m até o vértice -V-0008, de coordenadas $41^{\circ}53'30,693''$ W e $21^{\circ}7'55,610''$ S; deste segue, com azimute de $154^{\circ}35'26''$ por uma distância de 20,29m até o vértice -V-0009, de coordenadas $41^{\circ}53'30,379''$ W e $21^{\circ}7'56,200''$ S; deste segue, com azimute de $140^{\circ}13'11''$ por uma distância de 49,57m até o vértice -V-0010, de coordenadas $41^{\circ}53'29,255''$ W e $21^{\circ}7'57,417''$ S; deste segue, com azimute de $182^{\circ}09'17''$ por uma distância de 46,06m até o vértice -V-0011, de coordenadas $41^{\circ}53'29,284''$ W e $21^{\circ}7'58,913''$ S; deste segue, com azimute de $263^{\circ}27'18''$ por uma distância de 306,42m até o vértice -V-0012, de coordenadas $41^{\circ}53'39,799''$ W e $21^{\circ}8'00,241''$ S; deste segue, com azimute de $275^{\circ}19'28''$ por uma distância de 90,66m até o vértice -V-0013, de coordenadas $41^{\circ}53'42,930''$ W e $21^{\circ}8'00,025''$ S; deste segue, com azimute de $304^{\circ}25'35''$ por uma distância de 54,47m até o vértice -V-0014, de coordenadas $41^{\circ}53'44,506''$ W e $21^{\circ}7'59,053''$ S; deste segue, com azimute de $32^{\circ}17'08''$ por uma distância de 93,99m até o vértice -V-0015, de coordenadas $41^{\circ}53'42,822''$ W e $21^{\circ}7'56,440''$ S; deste segue, com azimute de $120^{\circ}54'26''$ por uma distância de 38,80m até o vértice -V-0016, de coordenadas $41^{\circ}53'41,656''$ W e $21^{\circ}7'57,067''$ S; deste segue, com azimute de $16^{\circ}15'51''$ por uma distância de 107,41m até o vértice -V-0017, de coordenadas $41^{\circ}53'40,684''$ W e $21^{\circ}7'53,698''$ S; deste segue, com azimute de $25^{\circ}03'00''$ por uma distância de 107,62m até o vértice -V-0018, de coordenadas $41^{\circ}53'39,173''$ W e $21^{\circ}7'50,503''$ S; deste segue, com azimute de $82^{\circ}02'10''$ por uma distância de 54,18m até o vértice -V-0019, de coordenadas $41^{\circ}53'37,320''$ W e $21^{\circ}7'50,225''$ S; deste segue, com azimute $79^{\circ}06'42''$ por uma distância de 125,30m até o vértice -V-0001, ponto inicial da descrição deste perímetro.

Caraculm. de Silva



PREFEITURA MUNICIPAL DE ITAPERUNA
ESTADO DO RIO DE JANEIRO

697 222

Todas as coordenadas geográficas aqui descritas estão georreferenciadas ao Sistema Geodésico Brasileiro.



[Handwritten signature]

Camila M. de S.

[Handwritten signature]



PREFEITURA MUNICIPAL DE ITAPERUNA

ESTADO DO RIO DE JANEIRO

292
223

ANEXO V - MAPAS E MEMORIAIS DESCRITIVOS: DA DIVISÃO TERRITORIAL

MEMORIAL DESCRITIVO

06

PERÍMETRO DA ÁREA URBANA DE ARÉ.



Município : ITAPERUNA: U.F: RJ - BR
Área (ha) : 24,8900
Perímetro (m) : 2.277,36

Inicia-se a descrição deste perímetro no vértice -V-0001, de coordenadas $41^{\circ}47'12,721''$ W e $21^{\circ}16'19,156''$ S; deste segue, com azimute de $94^{\circ}43'53''$ por uma distância de 71,99m até o vértice -V-0002, de coordenadas $41^{\circ}47'10,231''$ W e $21^{\circ}16'19,302''$ S; deste segue, com azimute de $177^{\circ}47'44''$ por uma distância de 42,50m até o vértice -V-0003, de coordenadas $41^{\circ}47'10,145''$ W e $21^{\circ}16'20,680''$ S; deste segue, com azimute de $153^{\circ}24'53''$ por uma distância de 36,53m até o vértice -V-0004, de coordenadas $41^{\circ}47'09,555''$ W e $21^{\circ}16'21,730''$ S; deste segue, com azimute de $127^{\circ}16'49''$ por uma distância de 21,57m até o vértice -V-0005, de coordenadas $41^{\circ}47'08,951''$ W e $21^{\circ}16'22,143''$ S; deste segue, com azimute de $114^{\circ}59'58''$ por uma distância de 27,06m até o vértice -V-0006, de coordenadas $41^{\circ}47'08,093''$ W e $21^{\circ}16'22,498''$ S; deste segue, com azimute de $108^{\circ}25'09''$ por uma distância de 20,68m até o vértice -V-0007, de coordenadas $41^{\circ}47'07,409''$ W e $21^{\circ}16'22,697''$ S; deste segue, com azimute de $126^{\circ}00'12''$ por uma distância de 11,11m até o vértice -V-0008, de coordenadas $41^{\circ}47'07,093''$ W e $21^{\circ}16'22,903''$ S; deste segue, com azimute de $119^{\circ}02'06''$ por uma distância de 25,24m até o vértice -V-0009, de coordenadas $41^{\circ}47'06,320''$ W e $21^{\circ}16'23,287''$ S; deste segue, com azimute de $73^{\circ}18'51''$ por uma distância de 25,60m até o vértice -V-0010, de coordenadas $41^{\circ}47'05,475''$ W e $21^{\circ}16'23,032''$ S; deste segue, com azimute de $55^{\circ}44'11''$ por uma distância de 21,76m até o vértice -V-0011, de coordenadas $41^{\circ}47'04,861''$ W e $21^{\circ}16'22,622''$ S; deste segue, com azimute de $39^{\circ}18'39''$ por uma distância de 11,61m até o vértice -V-0012, de coordenadas $41^{\circ}47'04,612''$ W e $21^{\circ}16'22,325''$ S; deste segue, com azimute de $41^{\circ}39'33''$ por uma distância de 9,84m até o vértice -V-0013, de coordenadas $41^{\circ}47'04,391''$ W e $21^{\circ}16'22,082''$ S; deste segue, com azimute de $79^{\circ}49'57''$ por uma distância de 32,39m até o vértice -V-0014, de coordenadas $41^{\circ}47'03,291''$ W e $21^{\circ}16'21,876''$ S; deste segue, com azimute de $119^{\circ}43'23''$ por uma distância de 6,59m até o vértice -V-0015, de coordenadas $41^{\circ}47'03,090''$ W e $21^{\circ}16'21,978''$ S; deste segue, com azimute de $180^{\circ}00'00''$ por uma distância de 5,72m até o vértice -V-0016, de coordenadas $41^{\circ}47'03,086''$ W e $21^{\circ}16'22,164''$ S; deste segue, com azimute de $200^{\circ}34'22''$ por uma distância de 6,98m até o vértice -V-0017, de coordenadas $41^{\circ}47'03,166''$ W e $21^{\circ}16'22,377''$ S; deste segue, com azimute de $236^{\circ}20'00''$ por uma distância de 5,89m até o vértice -V-0018, de coordenadas $41^{\circ}47'03,334''$ W e $21^{\circ}16'22,487''$ S; deste segue, com azimute de $198^{\circ}27'02''$ por uma distância de 7,75m até o vértice -V-0019, de coordenadas $41^{\circ}47'03,414''$ W e $21^{\circ}16'22,727''$ S; deste segue, com azimute de $147^{\circ}58'19''$ por uma distância de 7,71m até o vértice -V-0020, de coordenadas $41^{\circ}47'03,267''$ W e $21^{\circ}16'22,937''$ S; deste segue, com azimute de $110^{\circ}32'27''$ por uma distância de 6,98m até o vértice -V-0021, de coordenadas

[Handwritten signature]

Emmanuel m. da Silva

[Handwritten signature]



PREFEITURA MUNICIPAL DE ITAPERUNA

ESTADO DO RIO DE JANEIRO



41°47'03,039" W e 21°16'23,012" S; deste segue, com azimute de 90°00'00" por uma distância de 6,54m até o vértice -V-0022, de coordenadas 41°47'02,813" W e 21°16'23,007" S; deste segue, com azimute de 63°27'19" por uma distância de 7,31m até o vértice -V-0023, de coordenadas 41°47'02,588" W e 21°16'22,897" S; deste segue, com azimute de 58°01'06" por uma distância de 7,71m até o vértice -V-0024, de coordenadas 41°47'02,365" W e 21°16'22,760" S; deste segue, com azimute de 65°14'33" por uma distância de 11,70m até o vértice -V-0025, de coordenadas 41°47'02,000" W e 21°16'22,594" S; deste segue, com azimute de 90°00'00" por uma distância de 8,17m até o vértice -V-0026, de coordenadas 41°47'01,717" W e 21°16'22,588" S; deste segue, com azimute de 124°58'09" por uma distância de 4,99m até o vértice -V-0027, de coordenadas 41°47'01,573" W e 21°16'22,679" S; deste segue, com azimute de 124°58'09" por uma distância de 4,99m até o vértice -V-0028, de coordenadas 41°47'01,429" W e 21°16'22,769" S; deste segue, com azimute de 134°58'27" por uma distância de 7,51m até o vértice -V-0029, de coordenadas 41°47'01,242" W e 21°16'22,938" S; deste segue, com azimute de 134°58'27" por uma distância de 7,51m até o vértice -V-0030, de coordenadas 41°47'01,054" W e 21°16'23,107" S; deste segue, com azimute de 146°00'45" por uma distância de 10,26m até o vértice -V-0031, de coordenadas 41°47'00,849" W e 21°16'23,379" S; deste segue, com azimute de 146°00'45" por uma distância de 10,26m até o vértice -V-0032, de coordenadas 41°47'00,644" W e 21°16'23,652" S; deste segue, com azimute de 147°19'09" por uma distância de 6,75m até o vértice -V-0033, de coordenadas 41°47'00,514" W e 21°16'23,834" S; deste segue, com azimute de 215°55'48" por uma distância de 64,07m até o vértice -V-0034, de coordenadas 41°47'01,780" W e 21°16'25,543" S; deste segue, com azimute de 216°26'25" por uma distância de 102,32m até o vértice -V-0035, de coordenadas 41°47'03,828" W e 21°16'28,257" S; deste segue, com azimute de 217°28'30" por uma distância de 67,96m até o vértice -V-0036, de coordenadas 41°47'05,222" W e 21°16'30,036" S; deste segue, com azimute de 219°23'41" por uma distância de 40,74m até o vértice -V-0037, de coordenadas 41°47'06,096" W e 21°16'31,075" S; deste segue, com azimute de 223°54'25" por uma distância de 126,59m até o vértice -V-0038, de coordenadas 41°47'09,073" W e 21°16'34,095" S; deste segue, com azimute de 226°26'27" por uma distância de 136,41m até o vértice -V-0039, de coordenadas 41°47'12,432" W e 21°16'37,213" S; deste segue, com azimute de 226°30'20" por uma distância de 142,24m até o vértice -V-0040, de coordenadas 41°47'15,938" W e 21°16'40,461" S; deste segue, com azimute de 226°04'26" por uma distância de 106,12m até o vértice -V-0041, de coordenadas 41°47'18,534" W e 21°16'42,903" S; deste segue, com azimute de 319°32'23" por uma distância de 313,88m até o vértice -V-0042, de coordenadas 41°47'25,760" W e 21°16'35,281" S; deste segue, com azimute de 27°54'20" por uma distância de 254,95m até o vértice -V-0043, de coordenadas 41°47'21,785" W e 21°16'27,886" S; deste segue, com azimute de 30°21'43" por uma distância de 57,99m até o vértice -V-0044, de coordenadas 41°47'20,805" W e 21°16'26,241" S; deste segue, com azimute de 110°46'20" por uma distância de 6,07m até o vértice -V-0045, de coordenadas 41°47'20,607" W e 21°16'26,307" S; deste segue, com azimute de 117°53'49" por uma distância de 23,76m até o vértice -V-0046, de coordenadas 41°47'19,871" W e 21°16'26,655" S; deste segue, com azimute de 121°51'49" por uma distância de 14,33m até o vértice -V-0047, de coordenadas 41°47'19,444" W e 21°16'26,892" S; deste segue, com azimute de 49°47'57" por uma distância de 25,87m até o vértice -V-0048, de coordenadas 41°47'18,771" W e 21°16'26,337" S; deste segue, com azimute de 62°11'00" por uma distância de 32,56m até o vértice -V-0049, de coordenadas 41°47'17,784" W e 21°16'25,824" S; deste segue, com azimute de 66°24'39" por uma distância de 36,34m até o vértice -V-0050, de coordenadas 41°47'16,641" W e 21°16'25,330" S; deste segue, com azimute de 10°37'44" por uma distância de 1,26m até o vértice -V-0051, de coordenadas 41°47'16,634" W e 21°16'25,290" S; deste segue, com azimute de 26°34'53" por uma distância de 15,70m até o vértice -V-0052, de

192 224

[Handwritten signature]

Emmanuel M. da Silva

[Handwritten signature]



PREFEITURA MUNICIPAL DE ITAPERUNA

ESTADO DO RIO DE JANEIRO

292
225

coordenadas $41^{\circ}47'16,400''$ W e $21^{\circ}16'24,829''$ S; deste segue, com azimute de $50^{\circ}55'46''$ por uma distância de 15,56m até o vértice -V-0053, de coordenadas $41^{\circ}47'15,989''$ W e $21^{\circ}16'24,502''$ S; deste segue, com azimute de $63^{\circ}27'15''$ por uma distância de 15,84m até o vértice -V-0054, de coordenadas $41^{\circ}47'15,503''$ W e $21^{\circ}16'24,263''$ S; deste segue, com azimute de $51^{\circ}21'55''$ por uma distância de 6,59m até o vértice -V-0055, de coordenadas $41^{\circ}47'15,327''$ W e $21^{\circ}16'24,126''$ S; deste segue, com azimute de $47^{\circ}24'41''$ por uma distância de 3,73m até o vértice -V-0056, de coordenadas $41^{\circ}47'15,234''$ W e $21^{\circ}16'24,042''$ S; deste segue, com azimute de $29^{\circ}16'02''$ por uma distância de 2,04m até o vértice -V-0057, de coordenadas $41^{\circ}47'15,201''$ W e $21^{\circ}16'23,984''$ S; deste segue, com azimute de $24^{\circ}35'13''$ por uma distância de 10,69m até o vértice -V-0058, de coordenadas $41^{\circ}47'15,053''$ W e $21^{\circ}16'23,666''$ S; deste segue, com azimute de $28^{\circ}46'09''$ por uma distância de 85,93m até o vértice -V-0059, de coordenadas $41^{\circ}47'13,674''$ W e $21^{\circ}16'21,192''$ S; deste segue, com azimute de $27^{\circ}24'25''$ por uma distância de 49,75m até o vértice -V-0060, de coordenadas $41^{\circ}47'12,912''$ W e $21^{\circ}16'19,743''$ S; deste segue, com azimute $18^{\circ}04'28''$ por uma distância de 18,87m até o vértice -V-0001, ponto inicial da descrição deste perímetro.

Todas as coordenadas geográficas aqui descritas estão georreferenciadas ao Sistema Geodésico Brasileiro.



[Handwritten signature]

[Handwritten signature]

[Handwritten signature]

Emanuel da Silva



PREFEITURA MUNICIPAL DE ITAPERUNA

ESTADO DO RIO DE JANEIRO



ANEXO V - MAPAS E MEMORIAIS DESCRITIVOS: DA DIVISÃO TERRITORIAL

MEMORIAL DESCRITIVO

07

697 226

PERÍMETRO DA ÁREA URBANA DE NOSSA SENHORA DA PENHA.

Município : ITAPERUNA: U.F: RJ - BR

Área (ha) : 19,5062

Perímetro (m): 2.030,62

Inicia-se a descrição deste perímetro no vértice -V-0001, de coordenadas $41^{\circ}45'05,038''$ W e $21^{\circ}17'35,037''$ S; deste segue, com azimute de $170^{\circ}38'28''$ por uma distância de 336,47m até o vértice -V-0002, de coordenadas $41^{\circ}45'02,904''$ W e $21^{\circ}17'45,782''$ S; deste segue, com azimute de $251^{\circ}16'04''$ por uma distância de 47,34m até o vértice -V-0003, de coordenadas $41^{\circ}45'04,447''$ W e $21^{\circ}17'46,306''$ S; deste segue, com azimute de $248^{\circ}15'10''$ por uma distância de 104,15m até o vértice -V-0004, de coordenadas $41^{\circ}45'07,772''$ W e $21^{\circ}17'47,623''$ S; deste segue, com azimute de $246^{\circ}23'53''$ por uma distância de 21,53m até o vértice -V-0005, de coordenadas $41^{\circ}45'08,449''$ W e $21^{\circ}17'47,917''$ S; deste segue, com azimute de $310^{\circ}12'45''$ por uma distância de 2,37m até o vértice -V-0006, de coordenadas $41^{\circ}45'08,513''$ W e $21^{\circ}17'47,868''$ S; deste segue, com azimute de $298^{\circ}03'08''$ por uma distância de 6,51m até o vértice -V-0007, de coordenadas $41^{\circ}45'08,714''$ W e $21^{\circ}17'47,772''$ S; deste segue, com azimute de $283^{\circ}13'47''$ por uma distância de 6,69m até o vértice -V-0008, de coordenadas $41^{\circ}45'08,941''$ W e $21^{\circ}17'47,727''$ S; deste segue, com azimute de $270^{\circ}00'00''$ por uma distância de 10,35m até o vértice -V-0009, de coordenadas $41^{\circ}45'09,300''$ W e $21^{\circ}17'47,734''$ S; deste segue, com azimute de $267^{\circ}13'56''$ por uma distância de 23,79m até o vértice -V-0010, de coordenadas $41^{\circ}45'10,122''$ W e $21^{\circ}17'47,787''$ S; deste segue, com azimute de $267^{\circ}10'31''$ por uma distância de 31,08m até o vértice -V-0011, de coordenadas $41^{\circ}45'11,197''$ W e $21^{\circ}17'47,858''$ S; deste segue, com azimute de $260^{\circ}32'44''$ por uma distância de 18,65m até o vértice -V-0012, de coordenadas $41^{\circ}45'11,832''$ W e $21^{\circ}17'47,970''$ S; deste segue, com azimute de $242^{\circ}50'19''$ por uma distância de 15,94m até o vértice -V-0013, de coordenadas $41^{\circ}45'12,319''$ W e $21^{\circ}17'48,215''$ S; deste segue, com azimute de $236^{\circ}47'26''$ por uma distância de 13,28m até o vértice -V-0014, de coordenadas $41^{\circ}45'12,699''$ W e $21^{\circ}17'48,459''$ S; deste segue, com azimute de $218^{\circ}06'45''$ por uma distância de 18,01m até o vértice -V-0015, de coordenadas $41^{\circ}45'13,074''$ W e $21^{\circ}17'48,927''$ S; deste segue, com azimute de $200^{\circ}06'58''$ por uma distância de 31,70m até o vértice -V-0016, de coordenadas $41^{\circ}45'13,430''$ W e $21^{\circ}17'49,901''$ S; deste segue, com azimute de $195^{\circ}50'53''$ por uma distância de 109,47m até o vértice -V-0017, de coordenadas $41^{\circ}45'14,391''$ W e $21^{\circ}17'53,341''$ S; deste segue, com azimute de $203^{\circ}20'07''$ por uma distância de 48,38m até o vértice -V-0018, de coordenadas $41^{\circ}45'15,023''$ W e $21^{\circ}17'54,796''$ S; deste segue, com azimute de $212^{\circ}01'38''$ por uma distância de 10,84m até o vértice -V-0019, de coordenadas $41^{\circ}45'15,216''$ W e $21^{\circ}17'55,098''$ S; deste segue, com azimute de $238^{\circ}35'31''$ por uma distância de 8,08m até o vértice -V-0020, de coordenadas $41^{\circ}45'15,452''$ W e $21^{\circ}17'55,240''$ S; deste segue, com azimute de $258^{\circ}07'16''$ por uma distância de 7,44m até o vértice -V-0021, de coordenadas $41^{\circ}45'15,703''$ W e $21^{\circ}17'55,294''$ S; deste segue, com azimute de $270^{\circ}00'00''$ por uma distância de 9,20m até o vértice -V-0022, de coordenadas $41^{\circ}45'16,022''$ W e $21^{\circ}17'55,301''$ S; deste segue, com azimute de $272^{\circ}29'15''$ por uma distância de 8,82m até o vértice -V-0023, de coordenadas

[Handwritten signature]

Américo M. de Siqueira

[Handwritten signature]



PREFEITURA MUNICIPAL DE ITAPERUNA

ESTADO DO RIO DE JANEIRO



41°45'16,328" W e 21°17'55,294" S; deste segue, com azimuth de 296°32'44" por uma distância de 6,86m até o vértice -V-0024, de coordenadas 41°45'16,543" W e 21°17'55,199" S; deste segue, com azimuth de 306°50'48" por uma distância de 7,66m até o vértice -V-0025, de coordenadas 41°45'16,758" W e 21°17'55,053" S; deste segue, com azimuth de 318°09'20" por uma distância de 9,77m até o vértice -V-0026, de coordenadas 41°45'16,989" W e 21°17'54,822" S; deste segue, com azimuth de 324°36'52" por uma distância de 14,56m até o vértice -V-0027, de coordenadas 41°45'17,290" W e 21°17'54,442" S; deste segue, com azimuth de 339°13'47" por uma distância de 38,91m até o vértice -V-0028, de coordenadas 41°45'17,794" W e 21°17'53,269" S; deste segue, com azimuth de 360°00'00" por uma distância de 16,08m até o vértice -V-0029, de coordenadas 41°45'17,806" W e 21°17'52,747" S; deste segue, com azimuth de 360°00'00" por uma distância de 25,27m até o vértice -V-0030, de coordenadas 41°45'17,824" W e 21°17'51,926" S; deste segue, com azimuth de 358°55'05" por uma distância de 20,30m até o vértice -V-0031, de coordenadas 41°45'17,851" W e 21°17'51,267" S; deste segue, com azimuth de 339°25'41" por uma distância de 13,09m até o vértice -V-0032, de coordenadas 41°45'18,020" W e 21°17'50,873" S; deste segue, com azimuth de 316°49'24" por uma distância de 8,40m até o vértice -V-0033, de coordenadas 41°45'18,223" W e 21°17'50,677" S; deste segue, com azimuth de 296°18'41" por uma distância de 15,19m até o vértice -V-0034, de coordenadas 41°45'18,700" W e 21°17'50,468" S; deste segue, com azimuth de 288°47'31" por uma distância de 21,37m até o vértice -V-0035, de coordenadas 41°45'19,406" W e 21°17'50,258" S; deste segue, com azimuth de 289°18'29" por uma distância de 30,14m até o vértice -V-0036, de coordenadas 41°45'20,399" W e 21°17'49,953" S; deste segue, com azimuth de 291°47'05" por uma distância de 30,96m até o vértice -V-0037, de coordenadas 41°45'21,403" W e 21°17'49,599" S; deste segue, com azimuth de 299°55'57" por uma distância de 52,19m até o vértice -V-0038, de coordenadas 41°45'22,989" W e 21°17'48,784" S; deste segue, com azimuth de 304°14'19" por uma distância de 31,99m até o vértice -V-0039, de coordenadas 41°45'23,918" W e 21°17'48,217" S; deste segue, com azimuth de 312°18'42" por uma distância de 27,09m até o vértice -V-0040, de coordenadas 41°45'24,625" W e 21°17'47,638" S; deste segue, com azimuth de 45°56'30" por uma distância de 334,12m até o vértice -V-0041, de coordenadas 41°45'16,471" W e 21°17'39,932" S; deste segue, com azimuth de 357°41'01" por uma distância de 96,43m até o vértice -V-0042, de coordenadas 41°45'16,675" W e 21°17'36,806" S; deste segue, com azimuth de 81°58'06" por uma distância de 340,15m até o vértice -V-0001, ponto inicial da descrição deste perímetro.

Todas as coordenadas geográficas aqui descritas estão georreferenciadas ao Sistema Geodésico Brasileiro.

Imagem m. da Silva



PREFEITURA MUNICIPAL DE ITAPERUNA
ESTADO DO RIO DE JANEIRO



ANEXO V – MAPAS E MEMORIAIS DESCRITIVOS: DA DIVISÃO TERRITORIAL

MEMORIAL DESCRITIVO

08

PERÍMETRO DA ÁREA URBANA DE ITAJARA.

697
228

Município : ITAPERUNA: U.F: RJ - BR
Área (ha) : 21,5955
Perímetro (m) : 1.914,20

Inicia-se a descrição deste perímetro no vértice -V-0001, de coordenadas $42^{\circ}1'28,801''$ W e $21^{\circ}18'39,324''$ S; deste segue, com azimute de $132^{\circ}56'29''$ por uma distância de 227,98m até o vértice -V-0002, de coordenadas $42^{\circ}1'22,914''$ W e $21^{\circ}18'44,267''$ S; deste segue, com azimute de $147^{\circ}36'01''$ por uma distância de 196,34m até o vértice -V-0003, de coordenadas $42^{\circ}1'19,159''$ W e $21^{\circ}18'49,587''$ S; deste segue, com azimute de $246^{\circ}22'52''$ por uma distância de 243,83m até o vértice -V-0004, de coordenadas $42^{\circ}1'26,839''$ W e $21^{\circ}18'52,897''$ S; deste segue, com azimute de $271^{\circ}41'33''$ por uma distância de 38,74m até o vértice -V-0005, de coordenadas $42^{\circ}1'28,182''$ W e $21^{\circ}18'52,884''$ S; deste segue, com azimute de $246^{\circ}16'29''$ por uma distância de 367,54m até o vértice -V-0006, de coordenadas $42^{\circ}1'39,750''$ W e $21^{\circ}18'57,894''$ S; deste segue, com azimute de $335^{\circ}12'10''$ por uma distância de 149,55m até o vértice -V-0007, de coordenadas $42^{\circ}1'42,013''$ W e $21^{\circ}18'53,522''$ S; deste segue, com azimute de $344^{\circ}30'32''$ por uma distância de 183,87m até o vértice -V-0008, de coordenadas $42^{\circ}1'43,831''$ W e $21^{\circ}18'47,796''$ S; deste segue, com azimute de $62^{\circ}59'49''$ por uma distância de 102,44m até o vértice -V-0009, de coordenadas $42^{\circ}1'40,697''$ W e $21^{\circ}18'46,230''$ S; deste segue, com azimute de $61^{\circ}51'35''$ por uma distância de 171,96m até o vértice -V-0010, de coordenadas $42^{\circ}1'35,494''$ W e $21^{\circ}18'43,502''$ S; deste segue, com azimute $57^{\circ}24'36''$ por uma distância de 231,95m até o vértice -V-0001, ponto inicial da descrição deste perímetro.

Todas as coordenadas geográficas aqui descritas estão georreferenciadas ao Sistema Geodésico Brasileiro.

[Handwritten signature]

[Handwritten signature]

[Handwritten signature]



PREFEITURA MUNICIPAL DE ITAPERUNA
ESTADO DO RIO DE JANEIRO



ANEXO V - MAPAS E MEMORIAIS DESCRITIVOS: DA DIVISÃO TERRITORIAL

MEMORIAL DESCRITIVO

09

297 229
2

PERÍMETRO DA ÁREA URBANA DE SÃO SEBASTIÃO DA BOA VISTA.

Município : ITAPERUNA: U.F: RJ - BR
Área (ha) : 15,3696
Perímetro (m) : 1.799,12

Inicia-se a descrição deste perímetro no vértice -V-0001, de coordenadas 42°4'42,705" W e 21°19'54,392" S; deste segue, com azimute de 189°03'48" por uma distância de 88,25m até o vértice -V-0002, de coordenadas 42°4'43,131" W e 21°19'57,232" S; deste segue, com azimute de 200°19'42" por uma distância de 68,22m até o vértice -V-0003, de coordenadas 42°4'43,912" W e 21°19'59,324" S; deste segue, com azimute de 216°17'53" por uma distância de 76,30m até o vértice -V-0004, de coordenadas 42°4'45,438" W e 21°20'01,349" S; deste segue, com azimute de 207°18'42" por uma distância de 69,43m até o vértice -V-0005, de coordenadas 42°4'46,503" W e 21°20'03,372" S; deste segue, com azimute de 183°32'21" por uma distância de 71,07m até o vértice -V-0006, de coordenadas 42°4'46,609" W e 21°20'05,679" S; deste segue, com azimute de 175°29'21" por uma distância de 158,06m até o vértice -V-0007, de coordenadas 42°4'46,077" W e 21°20'10,790" S; deste segue, com azimute de 241°47'56" por uma distância de 93,86m até o vértice -V-0008, de coordenadas 42°4'48,916" W e 21°20'12,281" S; deste segue, com azimute de 249°15'59" por uma distância de 179,15m até o vértice -V-0009, de coordenadas 42°4'54,685" W e 21°20'14,442" S; deste segue, com azimute de 288°13'55" por uma distância de 51,19m até o vértice -V-0010, de coordenadas 42°4'56,381" W e 21°20'13,951" S; deste segue, com azimute de 4°37'49" por uma distância de 301,07m até o vértice -V-0011, de coordenadas 42°4'55,731" W e 21°20'04,188" S; deste segue, com azimute de 326°26'33" por uma distância de 50,44m até o vértice -V-0012, de coordenadas 42°4'56,725" W e 21°20'02,840" S; deste segue, com azimute de 341°10'59" por uma distância de 105,05m até o vértice -V-0013, de coordenadas 42°4'57,964" W e 21°19'59,630" S; deste segue, com azimute de 64°59'41" por uma distância de 66,48m até o vértice -V-0014, de coordenadas 42°4'55,893" W e 21°19'58,681" S; deste segue, com azimute de 78°26'10" por uma distância de 68,85m até o vértice -V-0015, de coordenadas 42°4'53,563" W e 21°19'58,192" S; deste segue, com azimute de 79°40'35" por uma distância de 44,84m até o vértice -V-0016, de coordenadas 42°4'52,039" W e 21°19'57,904" S; deste segue, com azimute de 74°42'55" por uma distância de 112,06m até o vértice -V-0017, de coordenadas 42°4'48,310" W e 21°19'56,880" S; deste segue, com azimute de 28°56'45" por uma distância de 47,70m até o vértice -V-0018, de coordenadas 42°4'47,537" W e 21°19'55,510" S; deste segue, com azimute de 91°33'33" por uma distância de 64,61m até o vértice -V-0019, de coordenadas 42°4'45,296" W e 21°19'55,528" S; deste segue, com azimute 65°59'24" por uma distância de 82,49m até o vértice -V-0001, ponto inicial da descrição deste perímetro.

Todas as coordenadas geográficas aqui descritas estão georreferenciadas ao Sistema

Amarel m. do Siro



PREFEITURA MUNICIPAL DE ITAPERUNA

ESTADO DO RIO DE JANEIRO

Geodésico Brasileiro.



697
[Signature]

[Signature]

[Signature]

[Signature]



PREFEITURA MUNICIPAL DE ITAPERUNA
ESTADO DO RIO DE JANEIRO



ANEXO V – MAPAS E MEMORIAIS DESCRITIVOS: DA DIVISÃO TERRITORIAL

MEMORIAL DESCRITIVO

10

PERÍMETRO DA ÁREA URBANA DE RETIRO DO MURIAL

Município : ITAPERUNA: U.F: RJ - BR
Área (ha) : 188,0573
Perímetro (m) : 8.480,95

Inicia-se a descrição deste perímetro no vértice -V-0001, de coordenadas 42°0'33,829" W e 21°10'26,560" S; deste segue, com azimute de 90°44'22" por uma distância de 46,98m até o vértice -V-0002, de coordenadas 42°0'32,201" W e 21°10'26,551" S; deste segue, com azimute de 94°23'55" por uma distância de 61,46m até o vértice -V-0003, de coordenadas 42°0'30,076" W e 21°10'26,666" S; deste segue, com azimute de 96°59'21" por uma distância de 70,35m até o vértice -V-0004, de coordenadas 42°0'27,652" W e 21°10'26,901" S; deste segue, com azimute de 96°44'11" por uma distância de 78,83m até o vértice -V-0005, de coordenadas 42°0'24,935" W e 21°10'27,154" S; deste segue, com azimute de 96°26'57" por uma distância de 78,56m até o vértice -V-0006, de coordenadas 42°0'22,226" W e 21°10'27,392" S; deste segue, com azimute de 96°15'25" por uma distância de 102,03m até o vértice -V-0007, de coordenadas 42°0'18,706" W e 21°10'27,691" S; deste segue, com azimute de 96°59'29" por uma distância de 55,53m até o vértice -V-0008, de coordenadas 42°0'16,793" W e 21°10'27,877" S; deste segue, com azimute de 95°58'52" por uma distância de 82,44m até o vértice -V-0009, de coordenadas 42°0'13,948" W e 21°10'28,106" S; deste segue, com azimute de 96°40'39" por uma distância de 93,37m até o vértice -V-0010, de coordenadas 42°0'10,729" W e 21°10'28,401" S; deste segue, com azimute de 96°23'17" por uma distância de 60,65m até o vértice -V-0011, de coordenadas 42°0'08,637" W e 21°10'28,584" S; deste segue, com azimute de 96°15'36" por uma distância de 102,93m até o vértice -V-0012, de coordenadas 42°0'05,086" W e 21°10'28,885" S; deste segue, com azimute de 95°26'11" por uma distância de 123,50m até o vértice -V-0013, de coordenadas 42°0'00,821" W e 21°10'29,190" S; deste segue, com azimute de 97°46'21" por uma distância de 90,89m até o vértice -V-0014, de coordenadas 41°59'57,694" W e 21°10'29,534" S; deste segue, com azimute de 96°32'01" por uma distância de 88,77m até o vértice -V-0015, de coordenadas 41°59'54,633" W e 21°10'29,808" S; deste segue, com azimute de 98°09'37" por uma distância de 60,04m até o vértice -V-0016, de coordenadas 41°59'52,570" W e 21°10'30,048" S; deste segue, com azimute de 100°10'44" por uma distância de 92,54m até o vértice -V-0017, de coordenadas 41°59'49,404" W e 21°10'30,523" S; deste segue, com azimute de 99°17'33" por uma distância de 130,64m até o vértice -V-0018, de coordenadas 41°59'44,926" W e 21°10'31,129" S; deste segue, com azimute de 99°58'53" por uma distância de 53,51m até o vértice -V-0019, de coordenadas 41°59'43,095" W e 21°10'31,398" S; deste segue, com azimute de 99°51'34" por uma distância de 46,78m até o vértice -V-0020, de coordenadas 41°59'41,493" W e 21°10'31,629" S; deste segue, com azimute de NaN°NaN'NaN" por uma distância de 0,00m até o vértice -V-0021, de coordenadas 41°59'41,493" W e 21°10'31,629" S; deste segue, com azimute de NaN°NaN'NaN" por



PREFEITURA MUNICIPAL DE ITAPERUNA
ESTADO DO RIO DE JANEIRO



uma distância de 0,00m até o vértice -V-0022, de coordenadas $41^{\circ}59'41,493''$ W e $21^{\circ}10'31,629''$ S; deste segue, com azimute de $8^{\circ}00'59''$ por uma distância de 0,64m até o vértice -V-0023, de coordenadas $41^{\circ}59'41,491''$ W e $21^{\circ}10'31,609''$ S; deste segue, com azimute de $191^{\circ}08'36''$ por uma distância de 111,64m até o vértice -V-0024, de coordenadas $41^{\circ}59'42,166''$ W e $21^{\circ}10'35,180''$ S; deste segue, com azimute de $194^{\circ}38'58''$ por uma distância de 16,49m até o vértice -V-0025, de coordenadas $41^{\circ}59'42,300''$ W e $21^{\circ}10'35,701''$ S; deste segue, com azimute de $207^{\circ}33'55''$ por uma distância de 14,91m até o vértice -V-0026, de coordenadas $41^{\circ}59'42,530''$ W e $21^{\circ}10'36,135''$ S; deste segue, com azimute de $184^{\circ}06'11''$ por uma distância de 16,65m até o vértice -V-0027, de coordenadas $41^{\circ}59'42,560''$ W e $21^{\circ}10'36,675''$ S; deste segue, com azimute de $179^{\circ}17'48''$ por uma distância de 23,31m até o vértice -V-0028, de coordenadas $41^{\circ}59'42,535''$ W e $21^{\circ}10'37,432''$ S; deste segue, com azimute de $177^{\circ}54'53''$ por uma distância de 46,09m até o vértice -V-0029, de coordenadas $41^{\circ}59'42,447''$ W e $21^{\circ}10'38,927''$ S; deste segue, com azimute de $195^{\circ}53'44''$ por uma distância de 16,53m até o vértice -V-0030, de coordenadas $41^{\circ}59'42,593''$ W e $21^{\circ}10'39,446''$ S; deste segue, com azimute de $187^{\circ}33'36''$ por uma distância de 29,57m até o vértice -V-0031, de coordenadas $41^{\circ}59'42,709''$ W e $21^{\circ}10'40,400''$ S; deste segue, com azimute de $188^{\circ}00'42''$ por uma distância de 12,03m até o vértice -V-0032, de coordenadas $41^{\circ}59'42,759''$ W e $21^{\circ}10'40,788''$ S; deste segue, com azimute de $180^{\circ}49'51''$ por uma distância de 10,78m até o vértice -V-0033, de coordenadas $41^{\circ}59'42,757''$ W e $21^{\circ}10'41,138''$ S; deste segue, com azimute de $156^{\circ}34'51''$ por uma distância de 26,88m até o vértice -V-0034, de coordenadas $41^{\circ}59'42,371''$ W e $21^{\circ}10'41,933''$ S; deste segue, com azimute de $157^{\circ}07'08''$ por uma distância de 6,41m até o vértice -V-0035, de coordenadas $41^{\circ}59'42,281''$ W e $21^{\circ}10'42,123''$ S; deste segue, com azimute de $180^{\circ}45'51''$ por uma distância de 16,52m até o vértice -V-0036, de coordenadas $41^{\circ}59'42,278''$ W e $21^{\circ}10'42,660''$ S; deste segue, com azimute de $193^{\circ}09'17''$ por uma distância de 11,08m até o vértice -V-0037, de coordenadas $41^{\circ}59'42,358''$ W e $21^{\circ}10'43,012''$ S; deste segue, com azimute de $223^{\circ}10'00''$ por uma distância de 2,40m até o vértice -V-0038, de coordenadas $41^{\circ}59'42,414''$ W e $21^{\circ}10'43,070''$ S; deste segue, com azimute de $205^{\circ}21'44''$ por uma distância de 538,35m até o vértice -V-0039, de coordenadas $41^{\circ}59'50,081''$ W e $21^{\circ}10'59,013''$ S; deste segue, com azimute de $310^{\circ}28'15''$ por uma distância de 48,48m até o vértice -V-0040, de coordenadas $41^{\circ}59'51,378''$ W e $21^{\circ}10'58,014''$ S; deste segue, com azimute de $312^{\circ}24'20''$ por uma distância de 70,65m até o vértice -V-0041, de coordenadas $41^{\circ}59'53,216''$ W e $21^{\circ}10'56,499''$ S; deste segue, com azimute de $316^{\circ}25'00''$ por uma distância de 50,88m até o vértice -V-0042, de coordenadas $41^{\circ}59'54,456''$ W e $21^{\circ}10'55,323''$ S; deste segue, com azimute de $314^{\circ}59'05''$ por uma distância de 75,03m até o vértice -V-0043, de coordenadas $41^{\circ}59'56,328''$ W e $21^{\circ}10'53,633''$ S; deste segue, com azimute de $324^{\circ}34'06''$ por uma distância de 49,65m até o vértice -V-0044, de coordenadas $41^{\circ}59'57,352''$ W e $21^{\circ}10'52,336''$ S; deste segue, com azimute de $313^{\circ}44'39''$ por uma distância de 23,02m até o vértice -V-0045, de coordenadas $41^{\circ}59'57,938''$ W e $21^{\circ}10'51,830''$ S; deste segue, com azimute de $329^{\circ}45'34''$ por uma distância de 30,66m até o vértice -V-0046, de coordenadas $41^{\circ}59'58,490''$ W e $21^{\circ}10'50,979''$ S; deste segue, com azimute de $309^{\circ}52'58''$ por uma distância de 34,44m até o vértice -V-0047, de coordenadas $41^{\circ}59'59,420''$ W e $21^{\circ}10'50,278''$ S; deste segue, com azimute de $307^{\circ}30'15''$ por uma distância de 30,58m até o vértice -V-0048, de coordenadas $42^{\circ}0'00,272''$ W e $21^{\circ}10'49,688''$ S; deste segue, com azimute de $315^{\circ}38'36''$ por uma distância de 26,64m até o vértice -V-0049, de coordenadas $42^{\circ}0'00,930''$ W e $21^{\circ}10'49,081''$ S; deste segue, com azimute de $317^{\circ}42'40''$ por uma distância de 32,66m até o vértice -V-0050, de coordenadas $42^{\circ}0'01,707''$ W e $21^{\circ}10'48,309''$ S; deste segue, com azimute de $296^{\circ}12'18''$ por uma distância de 71,40m até o vértice -V-0051, de coordenadas $42^{\circ}0'03,946''$ W e $21^{\circ}10'47,324''$ S; deste segue, com azimute de $298^{\circ}33'24''$ por uma distância de 39,39m até o vértice -V-0052, de coordenadas $42^{\circ}0'05,157''$ W e $21^{\circ}10'46,734''$ S; deste segue, com azimute de

Amaral m. da Silva



PREFEITURA MUNICIPAL DE ITAPERUNA

ESTADO DO RIO DE JANEIRO



301°11'40" por uma distância de 57,09m até o vértice -V-0053, de coordenadas 42°0'06,867" W e 21°10'45,804" S; deste segue, com azimute de 290°35'58" por uma distância de 15,71m até o vértice -V-0054, de coordenadas 42°0'07,380" W e 21°10'45,633" S; deste segue, com azimute de 288°25'19" por uma distância de 47,67m até o vértice -V-0055, de coordenadas 42°0'08,957" W e 21°10'45,172" S; deste segue, com azimute de 291°30'42" por uma distância de 53,17m até o vértice -V-0056, de coordenadas 42°0'10,682" W e 21°10'44,569" S; deste segue, com azimute de 290°20'40" por uma distância de 35,94m até o vértice -V-0057, de coordenadas 42°0'11,858" W e 21°10'44,184" S; deste segue, com azimute de 284°03'56" por uma distância de 5,81m até o vértice -V-0058, de coordenadas 42°0'12,054" W e 21°10'44,141" S; deste segue, com azimute de 272°37'50" por uma distância de 3,07m até o vértice -V-0059, de coordenadas 42°0'12,160" W e 21°10'44,138" S; deste segue, com azimute de 267°06'13" por uma distância de 38,57m até o vértice -V-0060, de coordenadas 42°0'13,493" W e 21°10'44,225" S; deste segue, com azimute de 270°00'00" por uma distância de 52,60m até o vértice -V-0061, de coordenadas 42°0'15,314" W e 21°10'44,258" S; deste segue, com azimute de 274°30'12" por uma distância de 63,26m até o vértice -V-0062, de coordenadas 42°0'17,502" W e 21°10'44,135" S; deste segue, com azimute de 278°16'34" por uma distância de 48,32m até o vértice -V-0063, de coordenadas 42°0'19,162" W e 21°10'43,939" S; deste segue, com azimute de 279°53'27" por uma distância de 84,52m até o vértice -V-0064, de coordenadas 42°0'22,056" W e 21°10'43,518" S; deste segue, com azimute de 279°30'43" por uma distância de 83,04m até o vértice -V-0065, de coordenadas 42°0'24,901" W e 21°10'43,123" S; deste segue, com azimute de 276°02'38" por uma distância de 28,86m até o vértice -V-0066, de coordenadas 42°0'25,897" W e 21°10'43,041" S; deste segue, com azimute de 270°00'00" por uma distância de 10,01m até o vértice -V-0067, de coordenadas 42°0'26,244" W e 21°10'43,048" S; deste segue, com azimute de 264°33'49" por uma distância de 9,68m até o vértice -V-0068, de coordenadas 42°0'26,577" W e 21°10'43,083" S; deste segue, com azimute de 259°16'12" por uma distância de 33,49m até o vértice -V-0069, de coordenadas 42°0'27,712" W e 21°10'43,306" S; deste segue, com azimute de 260°02'28" por uma distância de 88,07m até o vértice -V-0070, de coordenadas 42°0'30,706" W e 21°10'43,854" S; deste segue, com azimute de 263°03'51" por uma distância de 29,15m até o vértice -V-0071, de coordenadas 42°0'31,706" W e 21°10'43,986" S; deste segue, com azimute de 258°53'22" por uma distância de 42,04m até o vértice -V-0072, de coordenadas 42°0'33,130" W e 21°10'44,274" S; deste segue, com azimute de 259°19'28" por uma distância de 32,38m até o vértice -V-0073, de coordenadas 42°0'34,228" W e 21°10'44,489" S; deste segue, com azimute de 251°05'48" por uma distância de 33,45m até o vértice -V-0074, de coordenadas 42°0'35,316" W e 21°10'44,860" S; deste segue, com azimute de 245°34'20" por uma distância de 20,53m até o vértice -V-0075, de coordenadas 42°0'35,958" W e 21°10'45,147" S; deste segue, com azimute de 236°01'09" por uma distância de 48,45m até o vértice -V-0076, de coordenadas 42°0'37,332" W e 21°10'46,052" S; deste segue, com azimute de 229°27'21" por uma distância de 30,55m até o vértice -V-0077, de coordenadas 42°0'38,123" W e 21°10'46,711" S; deste segue, com azimute de 223°02'00" por uma distância de 20,04m até o vértice -V-0078, de coordenadas 42°0'38,587" W e 21°10'47,195" S; deste segue, com azimute de 217°21'14" por uma distância de 46,66m até o vértice -V-0079, de coordenadas 42°0'39,543" W e 21°10'48,417" S; deste segue, com azimute de 229°30'50" por uma distância de 68,08m até o vértice -V-0080, de coordenadas 42°0'41,308" W e 21°10'49,885" S; deste segue, com azimute de 230°51'02" por uma distância de 60,33m até o vértice -V-0081, de coordenadas 42°0'42,903" W e 21°10'51,151" S; deste segue, com azimute de 238°23'55" por uma distância de 22,29m até o vértice -V-0082, de coordenadas 42°0'43,553" W e 21°10'51,542" S; deste segue, com azimute de 235°33'13" por uma distância de 14,79m até o vértice -V-0083, de coordenadas 42°0'43,970" W e 21°10'51,821" S; deste segue,



PREFEITURA MUNICIPAL DE ITAPERUNA

ESTADO DO RIO DE JANEIRO



697 234

com azimute de $242^{\circ}40'05''$ por uma distância de 29,30m até o vértice -V-0084, de coordenadas $42^{\circ}0'44,863''$ W e $21^{\circ}10'52,274''$ S; deste segue, com azimute de $250^{\circ}05'52''$ por uma distância de 20,69m até o vértice -V-0085, de coordenadas $42^{\circ}0'45,532''$ W e $21^{\circ}10'52,515''$ S; deste segue, com azimute de $247^{\circ}59'57''$ por uma distância de 15,73m até o vértice -V-0086, de coordenadas $42^{\circ}0'46,033''$ W e $21^{\circ}10'52,715''$ S; deste segue, com azimute de $253^{\circ}11'27''$ por uma distância de 28,30m até o vértice -V-0087, de coordenadas $42^{\circ}0'46,966''$ W e $21^{\circ}10'52,997''$ S; deste segue, com azimute de $257^{\circ}06'08''$ por uma distância de 27,27m até o vértice -V-0088, de coordenadas $42^{\circ}0'47,883''$ W e $21^{\circ}10'53,211''$ S; deste segue, com azimute de $259^{\circ}55'37''$ por uma distância de 20,97m até o vértice -V-0089, de coordenadas $42^{\circ}0'48,596''$ W e $21^{\circ}10'53,343''$ S; deste segue, com azimute de $259^{\circ}36'01''$ por uma distância de 17,06m até o vértice -V-0090, de coordenadas $42^{\circ}0'49,175''$ W e $21^{\circ}10'53,454''$ S; deste segue, com azimute de $257^{\circ}37'43''$ por uma distância de 6,07m até o vértice -V-0091, de coordenadas $42^{\circ}0'49,379''$ W e $21^{\circ}10'53,499''$ S; deste segue, com azimute de $250^{\circ}28'38''$ por uma distância de 1,62m até o vértice -V-0092, de coordenadas $42^{\circ}0'49,432''$ W e $21^{\circ}10'53,518''$ S; deste segue, com azimute de $247^{\circ}46'00''$ por uma distância de 1,29m até o vértice -V-0093, de coordenadas $42^{\circ}0'49,473''$ W e $21^{\circ}10'53,535''$ S; deste segue, com azimute de $243^{\circ}27'10''$ por uma distância de 6,39m até o vértice -V-0094, de coordenadas $42^{\circ}0'49,669''$ W e $21^{\circ}10'53,631''$ S; deste segue, com azimute de $240^{\circ}16'27''$ por uma distância de 17,02m até o vértice -V-0095, de coordenadas $42^{\circ}0'50,175''$ W e $21^{\circ}10'53,914''$ S; deste segue, com azimute de $244^{\circ}22'34''$ por uma distância de 25,42m até o vértice -V-0096, de coordenadas $42^{\circ}0'50,962''$ W e $21^{\circ}10'54,285''$ S; deste segue, com azimute de $252^{\circ}46'16''$ por uma distância de 31,01m até o vértice -V-0097, de coordenadas $42^{\circ}0'51,982''$ W e $21^{\circ}10'54,602''$ S; deste segue, com azimute de $260^{\circ}47'46''$ por uma distância de 32,31m até o vértice -V-0098, de coordenadas $42^{\circ}0'53,083''$ W e $21^{\circ}10'54,789''$ S; deste segue, com azimute de $267^{\circ}52'50''$ por uma distância de 21,33m até o vértice -V-0099, de coordenadas $42^{\circ}0'53,821''$ W e $21^{\circ}10'54,828''$ S; deste segue, com azimute de $270^{\circ}00'00''$ por uma distância de 12,74m até o vértice -V-0100, de coordenadas $42^{\circ}0'54,262''$ W e $21^{\circ}10'54,836''$ S; deste segue, com azimute de $270^{\circ}00'00''$ por uma distância de 23,67m até o vértice -V-0101, de coordenadas $42^{\circ}0'55,082''$ W e $21^{\circ}10'54,850''$ S; deste segue, com azimute de $276^{\circ}45'28''$ por uma distância de 2,08m até o vértice -V-0102, de coordenadas $42^{\circ}0'55,153''$ W e $21^{\circ}10'54,843''$ S; deste segue, com azimute de $319^{\circ}34'21''$ por uma distância de 10,86m até o vértice -V-0103, de coordenadas $42^{\circ}0'55,403''$ W e $21^{\circ}10'54,579''$ S; deste segue, com azimute de $307^{\circ}18'52''$ por uma distância de 21,50m até o vértice -V-0104, de coordenadas $42^{\circ}0'56,004''$ W e $21^{\circ}10'54,166''$ S; deste segue, com azimute de $311^{\circ}56'35''$ por uma distância de 19,13m até o vértice -V-0105, de coordenadas $42^{\circ}0'56,505''$ W e $21^{\circ}10'53,759''$ S; deste segue, com azimute de $326^{\circ}13'57''$ por uma distância de 14,48m até o vértice -V-0106, de coordenadas $42^{\circ}0'56,791''$ W e $21^{\circ}10'53,373''$ S; deste segue, com azimute de $339^{\circ}17'57''$ por uma distância de 21,32m até o vértice -V-0107, de coordenadas $42^{\circ}0'57,065''$ W e $21^{\circ}10'52,730''$ S; deste segue, com azimute de $350^{\circ}34'38''$ por uma distância de 16,96m até o vértice -V-0108, de coordenadas $42^{\circ}0'57,172''$ W e $21^{\circ}10'52,188''$ S; deste segue, com azimute de $358^{\circ}18'52''$ por uma distância de 27,80m até o vértice -V-0109, de coordenadas $42^{\circ}0'57,219''$ W e $21^{\circ}10'51,286''$ S; deste segue, com azimute de $2^{\circ}16'26''$ por uma distância de 44,46m até o vértice -V-0110, de coordenadas $42^{\circ}0'57,187''$ W e $21^{\circ}10'49,842''$ S; deste segue, com azimute de $287^{\circ}44'09''$ por uma distância de 21,36m até o vértice -V-0111, de coordenadas $42^{\circ}0'57,896''$ W e $21^{\circ}10'49,643''$ S; deste segue, com azimute de $287^{\circ}35'26''$ por uma distância de 17,69m até o vértice -V-0112, de coordenadas $42^{\circ}0'58,483''$ W e $21^{\circ}10'49,480''$ S; deste segue, com azimute de $294^{\circ}10'45''$ por uma distância de 53,92m até o vértice -V-0113, de coordenadas $42^{\circ}1'00,201''$ W e $21^{\circ}10'48,792''$ S; deste segue, com azimute de $285^{\circ}29'45''$ por uma distância de 41,37m até o vértice -V-0114, de coordenadas $42^{\circ}1'01,589''$ W e $21^{\circ}10'48,458''$ S; deste segue,



PREFEITURA MUNICIPAL DE ITAPERUNA
ESTADO DO RIO DE JANEIRO



com azimute de 282°47'52" por uma distância de 43,17m até o vértice -V-0115, de coordenadas 42°1'03,053" W e 21°10'48,173" S; deste segue, com azimute de 275°27'36" por uma distância de 19,49m até o vértice -V-0116, de coordenadas 42°1'03,726" W e 21°10'48,125" S; deste segue, com azimute de 271°05'14" por uma distância de 23,84m até o vértice -V-0117, de coordenadas 42°1'04,552" W e 21°10'48,124" S; deste segue, com azimute de 266°44'40" por uma distância de 18,59m até o vértice -V-0118, de coordenadas 42°1'05,194" W e 21°10'48,170" S; deste segue, com azimute de 266°27'07" por uma distância de 9,91m até o vértice -V-0119, de coordenadas 42°1'05,536" W e 21°10'48,196" S; deste segue, com azimute de 266°06'30" por uma distância de 14,18m até o vértice -V-0120, de coordenadas 42°1'06,026" W e 21°10'48,236" S; deste segue, com azimute de 265°44'47" por uma distância de 15,97m até o vértice -V-0121, de coordenadas 42°1'06,576" W e 21°10'48,284" S; deste segue, com azimute de 273°20'11" por uma distância de 19,07m até o vértice -V-0122, de coordenadas 42°1'07,236" W e 21°10'48,260" S; deste segue, com azimute de 285°11'24" por uma distância de 20,65m até o vértice -V-0123, de coordenadas 42°1'07,930" W e 21°10'48,096" S; deste segue, com azimute de 281°59'55" por uma distância de 13,05m até o vértice -V-0124, de coordenadas 42°1'08,374" W e 21°10'48,016" S; deste segue, com azimute de 263°05'33" por uma distância de 9,76m até o vértice -V-0125, de coordenadas 42°1'08,709" W e 21°10'48,060" S; deste segue, com azimute de 225°19'54" por uma distância de 9,39m até o vértice -V-0126, de coordenadas 42°1'08,936" W e 21°10'48,278" S; deste segue, com azimute de 221°39'34" por uma distância de 42,80m até o vértice -V-0127, de coordenadas 42°1'09,900" W e 21°10'49,334" S; deste segue, com azimute de 218°00'25" por uma distância de 27,27m até o vértice -V-0128, de coordenadas 42°1'10,468" W e 21°10'50,043" S; deste segue, com azimute de 207°29'21" por uma distância de 15,31m até o vértice -V-0129, de coordenadas 42°1'10,704" W e 21°10'50,488" S; deste segue, com azimute de 221°46'32" por uma distância de 12,35m até o vértice -V-0130, de coordenadas 42°1'10,983" W e 21°10'50,792" S; deste segue, com azimute de 233°17'10" por uma distância de 26,69m até o vértice -V-0131, de coordenadas 42°1'11,713" W e 21°10'51,324" S; deste segue, com azimute de 237°30'21" por uma distância de 39,43m até o vértice -V-0132, de coordenadas 42°1'12,851" W e 21°10'52,032" S; deste segue, com azimute de 241°05'02" por uma distância de 53,47m até o vértice -V-0133, de coordenadas 42°1'14,455" W e 21°10'52,901" S; deste segue, com azimute de 225°50'02" por uma distância de 14,36m até o vértice -V-0134, de coordenadas 42°1'14,806" W e 21°10'53,232" S; deste segue, com azimute de 219°01'42" por uma distância de 17,60m até o vértice -V-0135, de coordenadas 42°1'15,181" W e 21°10'53,683" S; deste segue, com azimute de 203°07'03" por uma distância de 18,82m até o vértice -V-0136, de coordenadas 42°1'15,425" W e 21°10'54,250" S; deste segue, com azimute de 189°11'44" por uma distância de 14,24m até o vértice -V-0137, de coordenadas 42°1'15,495" W e 21°10'54,708" S; deste segue, com azimute de 189°10'03" por uma distância de 9,10m até o vértice -V-0138, de coordenadas 42°1'15,539" W e 21°10'55,000" S; deste segue, com azimute de 183°44'00" por uma distância de 13,36m até o vértice -V-0139, de coordenadas 42°1'15,561" W e 21°10'55,434" S; deste segue, com azimute de 177°12'21" por uma distância de 11,89m até o vértice -V-0140, de coordenadas 42°1'15,533" W e 21°10'55,819" S; deste segue, com azimute de 175°43'48" por uma distância de 19,47m até o vértice -V-0141, de coordenadas 42°1'15,470" W e 21°10'56,449" S; deste segue, com azimute de 175°15'28" por uma distância de 18,15m até o vértice -V-0142, de coordenadas 42°1'15,406" W e 21°10'57,036" S; deste segue, com azimute de 169°22'29" por uma distância de 16,49m até o vértice -V-0143, de coordenadas 42°1'15,291" W e 21°10'57,560" S; deste segue, com azimute de 179°51'06" por uma distância de 27,87m até o vértice -V-0144, de coordenadas 42°1'15,270" W e 21°10'58,465" S; deste segue, com azimute de 191°40'29" por uma distância de 26,96m até o vértice -V-0145, de coordenadas 42°1'15,442" W e

603
235

Emmanuel M. de Silva



PREFEITURA MUNICIPAL DE ITAPERUNA
ESTADO DO RIO DE JANEIRO



21°10'59,326" S; deste segue, com azimute de 209°35'27" por uma distância de 24,42m até o vértice -V-0146, de coordenadas 42°1'15,845" W e 21°11'00,023" S; deste segue, com azimute de 199°14'29" por uma distância de 13,18m até o vértice -V-0147, de coordenadas 42°1'15,988" W e 21°11'00,430" S; deste segue, com azimute de 190°59'11" por uma distância de 19,49m até o vértice -V-0148, de coordenadas 42°1'16,104" W e 21°11'01,054" S; deste segue, com azimute de 261°08'06" por uma distância de 309,06m até o vértice -V-0149, de coordenadas 42°1'26,649" W e 21°11'02,787" S; deste segue, com azimute de 12°13'39" por uma distância de 23,47m até o vértice -V-0150, de coordenadas 42°1'26,492" W e 21°11'02,039" S; deste segue, com azimute de 6°25'20" por uma distância de 15,91m até o vértice -V-0151, de coordenadas 42°1'26,441" W e 21°11'01,525" S; deste segue, com azimute de 12°26'46" por uma distância de 13,77m até o vértice -V-0152, de coordenadas 42°1'26,347" W e 21°11'01,086" S; deste segue, com azimute de 16°49'48" por uma distância de 17,76m até o vértice -V-0153, de coordenadas 42°1'26,180" W e 21°11'00,531" S; deste segue, com azimute de 14°44'07" por uma distância de 17,98m até o vértice -V-0154, de coordenadas 42°1'26,033" W e 21°10'59,963" S; deste segue, com azimute de 11°18'57" por uma distância de 10,72m até o vértice -V-0155, de coordenadas 42°1'25,967" W e 21°10'59,620" S; deste segue, com azimute de 18°59'50" por uma distância de 17,23m até o vértice -V-0156, de coordenadas 42°1'25,783" W e 21°10'59,088" S; deste segue, com azimute de 16°03'44" por uma distância de 28,53m até o vértice -V-0157, de coordenadas 42°1'25,527" W e 21°10'58,193" S; deste segue, com azimute de 11°01'45" por uma distância de 9,61m até o vértice -V-0158, de coordenadas 42°1'25,470" W e 21°10'57,885" S; deste segue, com azimute de 359°31'05" por uma distância de 14,57m até o vértice -V-0159, de coordenadas 42°1'25,484" W e 21°10'57,412" S; deste segue, com azimute de 355°02'16" por uma distância de 7,84m até o vértice -V-0160, de coordenadas 42°1'25,512" W e 21°10'57,159" S; deste segue, com azimute de 340°08'00" por uma distância de 30,83m até o vértice -V-0161, de coordenadas 42°1'25,894" W e 21°10'56,223" S; deste segue, com azimute de 347°50'21" por uma distância de 25,76m até o vértice -V-0162, de coordenadas 42°1'26,098" W e 21°10'55,409" S; deste segue, com azimute de 341°44'20" por uma distância de 15,14m até o vértice -V-0163, de coordenadas 42°1'26,272" W e 21°10'54,944" S; deste segue, com azimute de 327°25'32" por uma distância de 15,07m até o vértice -V-0164, de coordenadas 42°1'26,561" W e 21°10'54,537" S; deste segue, com azimute de 322°46'08" por uma distância de 15,18m até o vértice -V-0165, de coordenadas 42°1'26,887" W e 21°10'54,150" S; deste segue, com azimute de 325°21'42" por uma distância de 20,26m até o vértice -V-0166, de coordenadas 42°1'27,297" W e 21°10'53,616" S; deste segue, com azimute de 329°43'49" por uma distância de 14,81m até o vértice -V-0167, de coordenadas 42°1'27,563" W e 21°10'53,205" S; deste segue, com azimute de 344°25'50" por uma distância de 12,48m até o vértice -V-0168, de coordenadas 42°1'27,687" W e 21°10'52,816" S; deste segue, com azimute de 320°55'20" por uma distância de 13,53m até o vértice -V-0169, de coordenadas 42°1'27,989" W e 21°10'52,480" S; deste segue, com azimute de 351°40'12" por uma distância de 6,31m até o vértice -V-0170, de coordenadas 42°1'28,025" W e 21°10'52,278" S; deste segue, com azimute de 13°39'27" por uma distância de 10,97m até o vértice -V-0171, de coordenadas 42°1'27,942" W e 21°10'51,930" S; deste segue, com azimute de 26°22'46" por uma distância de 14,98m até o vértice -V-0172, de coordenadas 42°1'27,721" W e 21°10'51,490" S; deste segue, com azimute de 17°26'16" por uma distância de 18,25m até o vértice -V-0173, de coordenadas 42°1'27,543" W e 21°10'50,921" S; deste segue, com azimute de 18°07'42" por uma distância de 42,67m até o vértice -V-0174, de coordenadas 42°1'27,109" W e 21°10'49,596" S; deste segue, com azimute de 358°37'28" por uma distância de 13,24m até o vértice -V-0175, de coordenadas 42°1'27,129" W e 21°10'49,166" S; deste segue, com azimute de 348°07'41" por uma distância de 10,29m até o vértice -V-0176, de coordenadas 42°1'27,209" W e 21°10'48,840" S; deste segue, com azimute de 334°44'51" por uma

297
236

[Handwritten signature]

Emmanuel m. da Silva

[Handwritten signature]



PREFEITURA MUNICIPAL DE ITAPERUNA
ESTADO DO RIO DE JANEIRO



distância de 5,10m até o vértice -V-0177, de coordenadas $42^{\circ}1'27,287''$ W e $21^{\circ}10'48,692''$ S; deste segue, com azimute de $303^{\circ}46'40''$ por uma distância de 29,35m até o vértice -V-0178, de coordenadas $42^{\circ}1'28,143''$ W e $21^{\circ}10'48,177''$ S; deste segue, com azimute de $318^{\circ}12'02''$ por uma distância de 18,44m até o vértice -V-0179, de coordenadas $42^{\circ}1'28,577''$ W e $21^{\circ}10'47,738''$ S; deste segue, com azimute de $338^{\circ}33'54''$ por uma distância de 46,82m até o vértice -V-0180, de coordenadas $42^{\circ}1'29,198''$ W e $21^{\circ}10'46,332''$ S; deste segue, com azimute de $7^{\circ}53'32''$ por uma distância de 28,34m até o vértice -V-0181, de coordenadas $42^{\circ}1'29,082''$ W e $21^{\circ}10'45,418''$ S; deste segue, com azimute de $19^{\circ}28'03''$ por uma distância de 26,19m até o vértice -V-0182, de coordenadas $42^{\circ}1'28,795''$ W e $21^{\circ}10'44,611''$ S; deste segue, com azimute de $29^{\circ}16'44''$ por uma distância de 17,82m até o vértice -V-0183, de coordenadas $42^{\circ}1'28,504''$ W e $21^{\circ}10'44,100''$ S; deste segue, com azimute de $40^{\circ}33'16''$ por uma distância de 13,11m até o vértice -V-0184, de coordenadas $42^{\circ}1'28,215''$ W e $21^{\circ}10'43,772''$ S; deste segue, com azimute de $28^{\circ}39'08''$ por uma distância de 40,20m até o vértice -V-0185, de coordenadas $42^{\circ}1'27,571''$ W e $21^{\circ}10'42,614''$ S; deste segue, com azimute de $24^{\circ}05'32''$ por uma distância de 28,22m até o vértice -V-0186, de coordenadas $42^{\circ}1'27,188''$ W e $21^{\circ}10'41,770''$ S; deste segue, com azimute de $14^{\circ}34'19''$ por uma distância de 17,54m até o vértice -V-0187, de coordenadas $42^{\circ}1'27,047''$ W e $21^{\circ}10'41,216''$ S; deste segue, com azimute de $10^{\circ}57'35''$ por uma distância de 18,08m até o vértice -V-0188, de coordenadas $42^{\circ}1'26,939''$ W e $21^{\circ}10'40,638''$ S; deste segue, com azimute de $4^{\circ}44'46''$ por uma distância de 9,76m até o vértice -V-0189, de coordenadas $42^{\circ}1'26,917''$ W e $21^{\circ}10'40,321''$ S; deste segue, com azimute de $1^{\circ}55'38''$ por uma distância de 19,48m até o vértice -V-0190, de coordenadas $42^{\circ}1'26,907''$ W e $21^{\circ}10'39,688''$ S; deste segue, com azimute de $357^{\circ}32'13''$ por uma distância de 15,72m até o vértice -V-0191, de coordenadas $42^{\circ}1'26,941''$ W e $21^{\circ}10'39,178''$ S; deste segue, com azimute de $335^{\circ}05'48''$ por uma distância de 12,51m até o vértice -V-0192, de coordenadas $42^{\circ}1'27,131''$ W e $21^{\circ}10'38,813''$ S; deste segue, com azimute de $359^{\circ}35'38''$ por uma distância de 201,80m até o vértice -V-0193, de coordenadas $42^{\circ}1'27,312''$ W e $21^{\circ}10'32,259''$ S; deste segue, com azimute de $91^{\circ}53'13''$ por uma distância de 28,43m até o vértice -V-0194, de coordenadas $42^{\circ}1'26,327''$ W e $21^{\circ}10'32,272''$ S; deste segue, com azimute de $92^{\circ}13'59''$ por uma distância de 53,64m até o vértice -V-0195, de coordenadas $42^{\circ}1'24,470''$ W e $21^{\circ}10'32,307''$ S; deste segue, com azimute de $94^{\circ}04'21''$ por uma distância de 60,67m até o vértice -V-0196, de coordenadas $42^{\circ}1'22,371''$ W e $21^{\circ}10'32,410''$ S; deste segue, com azimute de $92^{\circ}39'13''$ por uma distância de 85,44m até o vértice -V-0197, de coordenadas $42^{\circ}1'19,412''$ W e $21^{\circ}10'32,486''$ S; deste segue, com azimute de $92^{\circ}27'17''$ por uma distância de 77,46m até o vértice -V-0198, de coordenadas $42^{\circ}1'16,730''$ W e $21^{\circ}10'32,547''$ S; deste segue, com azimute de $93^{\circ}53'31''$ por uma distância de 77,92m até o vértice -V-0199, de coordenadas $42^{\circ}1'14,034''$ W e $21^{\circ}10'32,671''$ S; deste segue, com azimute de $96^{\circ}36'05''$ por uma distância de 92,82m até o vértice -V-0200, de coordenadas $42^{\circ}1'10,833''$ W e $21^{\circ}10'32,962''$ S; deste segue, com azimute de $97^{\circ}18'44''$ por uma distância de 64,47m até o vértice -V-0201, de coordenadas $42^{\circ}1'08,613''$ W e $21^{\circ}10'33,189''$ S; deste segue, com azimute de $95^{\circ}47'30''$ por uma distância de 51,60m até o vértice -V-0202, de coordenadas $42^{\circ}1'06,832''$ W e $21^{\circ}10'33,327''$ S; deste segue, com azimute de $98^{\circ}59'53''$ por uma distância de 70,48m até o vértice -V-0203, de coordenadas $42^{\circ}1'04,414''$ W e $21^{\circ}10'33,642''$ S; deste segue, com azimute de $103^{\circ}41'52''$ por uma distância de 20,78m até o vértice -V-0204, de coordenadas $42^{\circ}1'03,712''$ W e $21^{\circ}10'33,790''$ S; deste segue, com azimute de $98^{\circ}29'32''$ por uma distância de 36,19m até o vértice -V-0205, de coordenadas $42^{\circ}1'02,469''$ W e $21^{\circ}10'33,942''$ S; deste segue, com azimute de $94^{\circ}51'41''$ por uma distância de 27,84m até o vértice -V-0206, de coordenadas $42^{\circ}1'01,507''$ W e $21^{\circ}10'34,001''$ S; deste segue, com azimute de $90^{\circ}00'00''$ por uma distância de 35,77m até o vértice -V-0207, de coordenadas $42^{\circ}1'00,268''$ W e $21^{\circ}10'33,979''$ S; deste segue, com azimute de $84^{\circ}10'23''$ por uma distância de 55,70m até o vértice -V-0208, de coordenadas $42^{\circ}0'58,353''$ W e $21^{\circ}10'33,762''$ S; deste segue, com azimute de $77^{\circ}39'00''$ por uma

497
237

Emmanuel m. de S. Silva



PREFEITURA MUNICIPAL DE ITAPERUNA
ESTADO DO RIO DE JANEIRO



distância de 37,37m até o vértice -V-0209, de coordenadas $42^{\circ}0'57,094''$ W e $21^{\circ}10'33,480''$ S; deste segue, com azimute de $74^{\circ}54'22''$ por uma distância de 52,31m até o vértice -V-0210, de coordenadas $42^{\circ}0'55,353''$ W e $21^{\circ}10'33,006''$ S; deste segue, com azimute de $70^{\circ}26'11''$ por uma distância de 71,33m até o vértice -V-0211, de coordenadas $42^{\circ}0'53,041''$ W e $21^{\circ}10'32,189''$ S; deste segue, com azimute de $69^{\circ}57'48''$ por uma distância de 69,68m até o vértice -V-0212, de coordenadas $42^{\circ}0'50,790''$ W e $21^{\circ}10'31,374''$ S; deste segue, com azimute de $70^{\circ}00'30''$ por uma distância de 110,52m até o vértice -V-0213, de coordenadas $42^{\circ}0'47,218''$ W e $21^{\circ}10'30,083''$ S; deste segue, com azimute de $70^{\circ}06'51''$ por uma distância de 76,97m até o vértice -V-0214, de coordenadas $42^{\circ}0'44,728''$ W e $21^{\circ}10'29,188''$ S; deste segue, com azimute de $69^{\circ}40'19''$ por uma distância de 80,34m até o vértice -V-0215, de coordenadas $42^{\circ}0'42,137''$ W e $21^{\circ}10'28,235''$ S; deste segue, com azimute de $71^{\circ}40'40''$ por uma distância de 50,71m até o vértice -V-0216, de coordenadas $42^{\circ}0'40,480''$ W e $21^{\circ}10'27,688''$ S; deste segue, com azimute de $75^{\circ}15'06''$ por uma distância de 66,89m até o vértice -V-0217, de coordenadas $42^{\circ}0'38,251''$ W e $21^{\circ}10'27,095''$ S; deste segue, com azimute de $81^{\circ}41'13''$ por uma distância de 63,50m até o vértice -V-0218, de coordenadas $42^{\circ}0'36,082''$ W e $21^{\circ}10'26,759''$ S; deste segue, com azimute $85^{\circ}42'05''$ por uma distância de 65,33m até o vértice -V-0001, ponto inicial da descrição deste perímetro.

Todas as coordenadas geográficas aqui descritas estão georreferenciadas ao Sistema Geodésico Brasileiro.

697
238

Domènec M. de Siro

497 239

→ ANEXO V – MAPA 10 – PERÍMETRO DA ÁREA URBANA DE
RETIRO DO MURIAÉ

- Fica definido um ajuste do perímetro da área urbana em Retiro do Muriaé, em área onde este perímetro atravessa o Rio Muriaé, que deixará de ser uma reta entre coordenada $21^{\circ} 10' 55.69''$ S e $41^{\circ} 59' 48.11''$ O e a coordenada $21^{\circ} 10' 48.46''$ S e $41^{\circ} 59' 44.33''$ O. A partir da coordenada $21^{\circ} 10' 55.69''$ S e $41^{\circ} 59' 48.11''$ O, o perímetro seguirá a margem do Rio Muriaé em linha reta até a coordenada $21^{\circ} 10' 52.33''$ S e $41^{\circ} 59' 49.59''$ O, daí atravessa o Rio Muriaé em linha reta até a outra margem na coordenada $21^{\circ} 10' 47.00''$ S e $41^{\circ} 59' 48.34''$ O, seguindo novamente em outra linha reta, nesta outra margem, até a coordenada $21^{\circ} 10' 48.46''$ S e $41^{\circ} 59' 44.33''$ O.



[Handwritten signature]

[Handwritten signature]

Emmanuel M. da Silva



PREFEITURA MUNICIPAL DE ITAPERUNA

ESTADO DO RIO DE JANEIRO



ANEXO V - MAPAS E MEMORIAIS DESCRITIVOS: DA DIVISÃO TERRITORIAL

MEMORIAL DESCRITIVO

11

PERÍMETRO DA ÁREA URBANA DE COMENDADOR VENÂNCIO.

Município : ITAPERUNA: U.F: RJ - BR

Área (ha) : 182,7230

Perímetro (m) : 7.994,56

Inicia-se a descrição deste perímetro no vértice -V-0001, de coordenadas $42^{\circ}6'39,073''$ W e $21^{\circ}10'16,181''$ S; deste segue, com azimute de $110^{\circ}28'17''$ por uma distância de 17,11m até o vértice -V-0002, de coordenadas $42^{\circ}6'38,515''$ W e $21^{\circ}10'16,366''$ S; deste segue, com azimute de $110^{\circ}15'56''$ por uma distância de 31,31m até o vértice -V-0003, de coordenadas $42^{\circ}6'37,491''$ W e $21^{\circ}10'16,701''$ S; deste segue, com azimute de $105^{\circ}06'06''$ por uma distância de 42,31m até o vértice -V-0004, de coordenadas $42^{\circ}6'36,069''$ W e $21^{\circ}10'17,035''$ S; deste segue, com azimute de $102^{\circ}35'06''$ por uma distância de 62,80m até o vértice -V-0005, de coordenadas $42^{\circ}6'33,937''$ W e $21^{\circ}10'17,443''$ S; deste segue, com azimute de $99^{\circ}31'58''$ por uma distância de 80,11m até o vértice -V-0006, de coordenadas $42^{\circ}6'31,193''$ W e $21^{\circ}10'17,827''$ S; deste segue, com azimute de $99^{\circ}09'18''$ por uma distância de 51,24m até o vértice -V-0007, de coordenadas $42^{\circ}6'29,436''$ W e $21^{\circ}10'18,062''$ S; deste segue, com azimute de $94^{\circ}48'27''$ por uma distância de 39,45m até o vértice -V-0008, de coordenadas $42^{\circ}6'28,072''$ W e $21^{\circ}10'18,146''$ S; deste segue, com azimute de $101^{\circ}29'16''$ por uma distância de 105,36m até o vértice -V-0009, de coordenadas $42^{\circ}6'24,483''$ W e $21^{\circ}10'18,767''$ S; deste segue, com azimute de $98^{\circ}19'09''$ por uma distância de 91,91m até o vértice -V-0010, de coordenadas $42^{\circ}6'21,325''$ W e $21^{\circ}10'19,145''$ S; deste segue, com azimute de $100^{\circ}11'47''$ por uma distância de 77,53m até o vértice -V-0011, de coordenadas $42^{\circ}6'18,673''$ W e $21^{\circ}10'19,545''$ S; deste segue, com azimute de $101^{\circ}51'31''$ por uma distância de 98,67m até o vértice -V-0012, de coordenadas $42^{\circ}6'15,316''$ W e $21^{\circ}10'20,147''$ S; deste segue, com azimute de $106^{\circ}00'01''$ por uma distância de 128,73m até o vértice -V-0013, de coordenadas $42^{\circ}6'11,008''$ W e $21^{\circ}10'21,226''$ S; deste segue, com azimute de $105^{\circ}57'42''$ por uma distância de 117,85m até o vértice -V-0014, de coordenadas $42^{\circ}6'07,063''$ W e $21^{\circ}10'22,211''$ S; deste segue, com azimute de $106^{\circ}22'16''$ por uma distância de 157,47m até o vértice -V-0015, de coordenadas $42^{\circ}6'01,802''$ W e $21^{\circ}10'23,563''$ S; deste segue, com azimute de $105^{\circ}28'58''$ por uma distância de 134,75m até o vértice -V-0016, de coordenadas $42^{\circ}5'57,281''$ W e $21^{\circ}10'24,655''$ S; deste segue, com azimute de $104^{\circ}51'50''$ por uma distância de 28,39m até o vértice -V-0017, de coordenadas $42^{\circ}5'56,326''$ W e $21^{\circ}10'24,875''$ S; deste segue, com azimute de $105^{\circ}03'32''$ por uma distância de 22,96m até o vértice -V-0018, de coordenadas $42^{\circ}5'55,555''$ W e $21^{\circ}10'25,056''$ S; deste segue, com azimute de $107^{\circ}22'06''$ por uma distância de 93,58m até o vértice -V-0019, de coordenadas $42^{\circ}5'52,444''$ W e $21^{\circ}10'25,910''$ S; deste segue, com azimute de $105^{\circ}28'59''$ por uma distância de 35,41m até o vértice -V-0020, de coordenadas $42^{\circ}5'51,256''$ W e $21^{\circ}10'26,197''$ S; deste segue, com azimute de $100^{\circ}27'05''$ por uma distância de 19,87m até o vértice -V-0021, de coordenadas $42^{\circ}5'50,577''$ W e



PREFEITURA MUNICIPAL DE ITAPERUNA

ESTADO DO RIO DE JANEIRO



21°10'26,302" S; deste segue, com azimute de 96°25'30" por uma distância de 21,13m até o vértice -V-0022, de coordenadas 42°5'49,848" W e 21°10'26,367" S; deste segue, com azimute de 90°00'00" por uma distância de 11,81m até o vértice -V-0023, de coordenadas 42°5'49,439" W e 21°10'26,360" S; deste segue, com azimute de 87°41'18" por uma distância de 32,69m até o vértice -V-0024, de coordenadas 42°5'48,309" W e 21°10'26,297" S; deste segue, com azimute de 81°58'11" por uma distância de 24,63m até o vértice -V-0025, de coordenadas 42°5'47,466" W e 21°10'26,171" S; deste segue, com azimute de 73°41'54" por uma distância de 24,48m até o vértice -V-0026, de coordenadas 42°5'46,657" W e 21°10'25,934" S; deste segue, com azimute de 67°58'44" por uma distância de 27,26m até o vértice -V-0027, de coordenadas 42°5'45,788" W e 21°10'25,587" S; deste segue, com azimute de 61°20'12" por uma distância de 25,23m até o vértice -V-0028, de coordenadas 42°5'45,029" W e 21°10'25,180" S; deste segue, com azimute de 54°55'33" por uma distância de 26,43m até o vértice -V-0029, de coordenadas 42°5'44,289" W e 21°10'24,674" S; deste segue, com azimute de 47°30'41" por uma distância de 40,14m até o vértice -V-0030, de coordenadas 42°5'43,281" W e 21°10'23,776" S; deste segue, com azimute de 39°00'42" por uma distância de 33,61m até o vértice -V-0031, de coordenadas 42°5'42,565" W e 21°10'22,915" S; deste segue, com azimute de 34°53'46" por uma distância de 42,49m até o vértice -V-0032, de coordenadas 42°5'41,745" W e 21°10'21,768" S; deste segue, com azimute de 34°23'16" por uma distância de 40,12m até o vértice -V-0033, de coordenadas 42°5'40,981" W e 21°10'20,679" S; deste segue, com azimute de 31°48'27" por uma distância de 63,17m até o vértice -V-0034, de coordenadas 42°5'39,862" W e 21°10'18,915" S; deste segue, com azimute de 36°16'25" por uma distância de 31,30m até o vértice -V-0035, de coordenadas 42°5'39,237" W e 21°10'18,085" S; deste segue, com azimute de 38°40'55" por uma distância de 19,61m até o vértice -V-0036, de coordenadas 42°5'38,822" W e 21°10'17,580" S; deste segue, com azimute de 41°51'43" por uma distância de 19,04m até o vértice -V-0037, de coordenadas 42°5'38,391" W e 21°10'17,112" S; deste segue, com azimute de 135°38'58" por uma distância de 483,35m até o vértice -V-0038, de coordenadas 42°5'26,469" W e 21°10'28,139" S; deste segue, com azimute de 197°48'23" por uma distância de 213,75m até o vértice -V-0039, de coordenadas 42°5'28,604" W e 21°10'34,789" S; deste segue, com azimute de 264°08'07" por uma distância de 488,99m até o vértice -V-0040, de coordenadas 42°5'45,420" W e 21°10'36,702" S; deste segue, com azimute de 248°24'53" por uma distância de 511,35m até o vértice -V-0041, de coordenadas 42°6'01,769" W e 21°10'43,096" S; deste segue, com azimute de 199°04'51" por uma distância de 159,94m até o vértice -V-0042, de coordenadas 42°6'03,484" W e 21°10'48,037" S; deste segue, com azimute de 139°22'23" por uma distância de 714,76m até o vértice -V-0043, de coordenadas 42°5'47,020" W e 21°11'05,383" S; deste segue, com azimute de 213°00'11" por uma distância de 146,34m até o vértice -V-0044, de coordenadas 42°5'49,703" W e 21°11'09,417" S; deste segue, com azimute de 267°27'26" por uma distância de 13,15m até o vértice -V-0045, de coordenadas 42°5'50,158" W e 21°11'09,444" S; deste segue, com azimute de 278°39'58" por uma distância de 26,80m até o vértice -V-0046, de coordenadas 42°5'51,078" W e 21°11'09,328" S; deste segue, com azimute de 274°45'35" por uma distância de 27,03m até o vértice -V-0047, de coordenadas 42°5'52,012" W e 21°11'09,271" S; deste segue, com azimute de 276°04'03" por uma distância de 21,22m até o vértice -V-0048, de coordenadas 42°5'52,745" W e 21°11'09,211" S; deste segue, com azimute de 289°51'25" por uma distância de 19,40m até o vértice -V-0049, de coordenadas 42°5'53,381" W e 21°11'09,008" S; deste segue, com azimute de 289°51'25" por uma distância de 4,91m até o vértice -V-0050, de coordenadas 42°5'53,542" W e 21°11'08,957" S; deste segue, com azimute de 289°51'25" por uma distância de 15,31m até o vértice -V-0051, de coordenadas 42°5'54,044" W e 21°11'08,796" S; deste segue, com azimute de 273°54'16" por uma distância de 13,74m até o vértice -V-0052, de coordenadas 42°5'54,520" W e 21°11'08,774" S; deste segue, com azimute de 279°27'17" por uma distância de 21,85m



PREFEITURA MUNICIPAL DE ITAPERUNA

ESTADO DO RIO DE JANEIRO



até o vértice -V-0053, de coordenadas $42^{\circ}5'55,268''$ W e $21^{\circ}11'08,670''$ S; deste segue com azimute de $274^{\circ}30'37''$ por uma distância de 17,11m até o vértice -V-0054, de coordenadas $42^{\circ}5'55,860''$ W e $21^{\circ}11'08,637''$ S; deste segue, com azimute de $278^{\circ}27'51''$ por uma distância de 21,33m até o vértice -V-0055, de coordenadas $42^{\circ}5'56,593''$ W e $21^{\circ}11'08,547''$ S; deste segue, com azimute de $299^{\circ}20'15''$ por uma distância de 8,24m até o vértice -V-0056, de coordenadas $42^{\circ}5'56,845''$ W e $21^{\circ}11'08,420''$ S; deste segue, com azimute de $341^{\circ}33'03''$ por uma distância de 5,67m até o vértice -V-0057, de coordenadas $42^{\circ}5'56,910''$ W e $21^{\circ}11'08,246''$ S; deste segue, com azimute de $8^{\circ}08'12''$ por uma distância de 12,69m até o vértice -V-0058, de coordenadas $42^{\circ}5'56,856''$ W e $21^{\circ}11'07,837''$ S; deste segue, com azimute de $17^{\circ}22'08''$ por uma distância de 7,42m até o vértice -V-0059, de coordenadas $42^{\circ}5'56,784''$ W e $21^{\circ}11'07,606''$ S; deste segue, com azimute de $82^{\circ}34'29''$ por uma distância de 10,41m até o vértice -V-0060, de coordenadas $42^{\circ}5'56,427''$ W e $21^{\circ}11'07,556''$ S; deste segue, com azimute de $77^{\circ}12'21''$ por uma distância de 10,13m até o vértice -V-0061, de coordenadas $42^{\circ}5'56,086''$ W e $21^{\circ}11'07,477''$ S; deste segue, com azimute de $352^{\circ}21'38''$ por uma distância de 43,90m até o vértice -V-0062, de coordenadas $42^{\circ}5'56,316''$ W e $21^{\circ}11'06,067''$ S; deste segue, com azimute de $291^{\circ}38'21''$ por uma distância de 12,58m até o vértice -V-0063, de coordenadas $42^{\circ}5'56,724''$ W e $21^{\circ}11'05,923''$ S; deste segue, com azimute de $282^{\circ}05'06''$ por uma distância de 8,66m até o vértice -V-0064, de coordenadas $42^{\circ}5'57,019''$ W e $21^{\circ}11'05,869''$ S; deste segue, com azimute de $259^{\circ}23'20''$ por uma distância de 19,70m até o vértice -V-0065, de coordenadas $42^{\circ}5'57,687''$ W e $21^{\circ}11'05,999''$ S; deste segue, com azimute de $274^{\circ}45'35''$ por uma distância de 21,86m até o vértice -V-0066, de coordenadas $42^{\circ}5'58,443''$ W e $21^{\circ}11'05,953''$ S; deste segue, com azimute de $302^{\circ}15'15''$ por uma distância de 13,60m até o vértice -V-0067, de coordenadas $42^{\circ}5'58,846''$ W e $21^{\circ}11'05,724''$ S; deste segue, com azimute de $319^{\circ}44'25''$ por uma distância de 10,30m até o vértice -V-0068, de coordenadas $42^{\circ}5'59,081''$ W e $21^{\circ}11'05,473''$ S; deste segue, com azimute de $356^{\circ}37'51''$ por uma distância de 20,59m até o vértice -V-0069, de coordenadas $42^{\circ}5'59,136''$ W e $21^{\circ}11'04,805''$ S; deste segue, com azimute de $332^{\circ}37'51''$ por uma distância de 19,75m até o vértice -V-0070, de coordenadas $42^{\circ}5'59,462''$ W e $21^{\circ}11'04,241''$ S; deste segue, com azimute de $347^{\circ}27'40''$ por uma distância de 11,15m até o vértice -V-0071, de coordenadas $42^{\circ}5'59,553''$ W e $21^{\circ}11'03,889''$ S; deste segue, com azimute de $7^{\circ}07'51''$ por uma distância de 14,63m até o vértice -V-0072, de coordenadas $42^{\circ}5'59,499''$ W e $21^{\circ}11'03,416''$ S; deste segue, com azimute de $11^{\circ}06'10''$ por uma distância de 31,43m até o vértice -V-0073, de coordenadas $42^{\circ}5'59,309''$ W e $21^{\circ}11'02,411''$ S; deste segue, com azimute de $350^{\circ}31'48''$ por uma distância de 14,71m até o vértice -V-0074, de coordenadas $42^{\circ}5'59,402''$ W e $21^{\circ}11'01,941''$ S; deste segue, com azimute de $327^{\circ}58'24''$ por uma distância de 11,41m até o vértice -V-0075, de coordenadas $42^{\circ}5'59,618''$ W e $21^{\circ}11'01,630''$ S; deste segue, com azimute de $314^{\circ}58'35''$ por uma distância de 25,67m até o vértice -V-0076, de coordenadas $42^{\circ}6'00,258''$ W e $21^{\circ}11'01,052''$ S; deste segue, com azimute de $327^{\circ}38'48''$ por uma distância de 29,65m até o vértice -V-0077, de coordenadas $42^{\circ}6'00,823''$ W e $21^{\circ}11'00,248''$ S; deste segue, com azimute de $312^{\circ}29'13''$ por uma distância de 29,54m até o vértice -V-0078, de coordenadas $42^{\circ}6'01,591''$ W e $21^{\circ}10'59,612''$ S; deste segue, com azimute de $300^{\circ}35'52''$ por uma distância de 34,45m até o vértice -V-0079, de coordenadas $42^{\circ}6'02,629''$ W e $21^{\circ}10'59,060''$ S; deste segue, com azimute de $295^{\circ}03'55''$ por uma distância de 31,40m até o vértice -V-0080, de coordenadas $42^{\circ}6'03,623''$ W e $21^{\circ}10'58,645''$ S; deste segue, com azimute de $276^{\circ}47'00''$ por uma distância de 25,60m até o vértice -V-0081, de coordenadas $42^{\circ}6'04,505''$ W e $21^{\circ}10'58,562''$ S; deste segue, com azimute de $255^{\circ}35'26''$ por uma distância de 21,87m até o vértice -V-0082, de coordenadas $42^{\circ}6'05,235''$ W e $21^{\circ}10'58,751''$ S; deste segue, com azimute de $232^{\circ}16'34''$ por uma distância de 23,72m até o vértice -V-0083, de coordenadas $42^{\circ}6'05,876''$ W e $21^{\circ}10'59,234''$ S; deste segue, com azimute de $243^{\circ}56'36''$ por uma distância de 31,66m até o vértice -V-0084, de coordenadas



PREFEITURA MUNICIPAL DE ITAPERUNA

ESTADO DO RIO DE JANEIRO



42°6'06,852" W e 21°10'59,703" S; deste segue, com azimute de 246°23'17" por uma distância de 31,70m até o vértice -V-0085, de coordenadas 42°6'07,850" W e 21°11'00,132" S; deste segue, com azimute de 235°01'49" por uma distância de 22,16m até o vértice -V-0086, de coordenadas 42°6'08,471" W e 21°11'00,556" S; deste segue, com azimute de 214°01'06" por uma distância de 31,37m até o vértice -V-0087, de coordenadas 42°6'09,062" W e 21°11'01,411" S; deste segue, com azimute de 205°51'47" por uma distância de 43,01m até o vértice -V-0088, de coordenadas 42°6'09,688" W e 21°11'02,679" S; deste segue, com azimute de 208°42'22" por uma distância de 36,54m até o vértice -V-0089, de coordenadas 42°6'10,275" W e 21°11'03,731" S; deste segue, com azimute de 193°47'33" por uma distância de 33,00m até o vértice -V-0090, de coordenadas 42°6'10,528" W e 21°11'04,776" S; deste segue, com azimute de 190°11'02" por uma distância de 107,36m até o vértice -V-0091, de coordenadas 42°6'11,118" W e 21°11'08,220" S; deste segue, com azimute de 186°24'46" por uma distância de 113,79m até o vértice -V-0092, de coordenadas 42°6'11,487" W e 21°11'11,901" S; deste segue, com azimute de 185°57'06" por uma distância de 58,36m até o vértice -V-0093, de coordenadas 42°6'11,660" W e 21°11'13,791" S; deste segue, com azimute de 189°44'06" por uma distância de 50,24m até o vértice -V-0094, de coordenadas 42°6'11,922" W e 21°11'15,404" S; deste segue, com azimute de 326°08'28" por uma distância de 932,22m até o vértice -V-0095, de coordenadas 42°6'30,402" W e 21°10'50,564" S; deste segue, com azimute de 330°17'48" por uma distância de 496,77m até o vértice -V-0096, de coordenadas 42°6'39,201" W e 21°10'36,693" S; deste segue, com azimute de 359°11'34" por uma distância de 569,02m até o vértice -V-0097, de coordenadas 42°6'39,838" W e 21°10'18,214" S; deste segue, com azimute 20°28'17" por uma distância de 66,35m até o vértice -V-0001, ponto inicial da descrição deste perímetro.

Todas as coordenadas geográficas aqui descritas estão georreferenciadas ao Sistema Geodésico Brasileiro.



PREFEITURA MUNICIPAL DE ITAPERUNA
ESTADO DO RIO DE JANEIRO



ANEXO V – MAPAS E MEMORIAIS DESCRITIVOS: DA DIVISÃO TERRITORIAL

MEMORIAL DESCRITIVO

12

493
294

PERÍMETRO DA ÁREA URBANA DA DIVISA DE LAJE.

Município : ITAPERUNA: U.F: RJ - BR
Área (ha) : 47,9478
Perímetro (m) : 2.968,19

Inicia-se a descrição deste perímetro no vértice -V-0001, de coordenadas 42°7'25,347" W e 21°11'51,409" S; deste segue, com azimute de 95°03'38" por uma distância de 45,45m até o vértice -V-0002, de coordenadas 42°7'23,776" W e 21°11'51,512" S; deste segue, com azimute de 130°49'04" por uma distância de 45,63m até o vértice -V-0003, de coordenadas 42°7'22,561" W e 21°11'52,461" S; deste segue, com azimute de 145°41'40" por uma distância de 26,65m até o vértice -V-0004, de coordenadas 42°7'22,027" W e 21°11'53,167" S; deste segue, com azimute de 126°20'45" por uma distância de 109,81m até o vértice -V-0005, de coordenadas 42°7'18,922" W e 21°11'55,229" S; deste segue, com azimute de 126°20'47" por uma distância de 198,50m até o vértice -V-0006, de coordenadas 42°7'13,310" W e 21°11'58,956" S; deste segue, com azimute de 143°58'58" por uma distância de 141,81m até o vértice -V-0007, de coordenadas 42°7'10,349" W e 21°12'02,633" S; deste segue, com azimute de 133°47'27" por uma distância de 85,40m até o vértice -V-0008, de coordenadas 42°7'08,176" W e 21°12'04,517" S; deste segue, com azimute de 177°24'08" por uma distância de 30,37m até o vértice -V-0009, de coordenadas 42°7'08,109" W e 21°12'05,502" S; deste segue, com azimute de 169°23'07" por uma distância de 524,52m até o vértice -V-0010, de coordenadas 42°7'04,437" W e 21°12'22,193" S; deste segue, com azimute de 205°18'55" por uma distância de 157,53m até o vértice -V-0011, de coordenadas 42°7'06,680" W e 21°12'26,859" S; deste segue, com azimute de 283°30'54" por uma distância de 22,59m até o vértice -V-0012, de coordenadas 42°7'07,444" W e 21°12'26,700" S; deste segue, com azimute de 283°07'35" por uma distância de 34,26m até o vértice -V-0013, de coordenadas 42°7'08,605" W e 21°12'26,467" S; deste segue, com azimute de 287°51'09" por uma distância de 19,53m até o vértice -V-0014, de coordenadas 42°7'09,253" W e 21°12'26,284" S; deste segue, com azimute de 295°55'43" por uma distância de 20,37m até o vértice -V-0015, de coordenadas 42°7'09,893" W e 21°12'26,005" S; deste segue, com azimute de 308°12'59" por uma distância de 20,80m até o vértice -V-0016, de coordenadas 42°7'10,468" W e 21°12'25,597" S; deste segue, com azimute de 320°27'59" por uma distância de 36,82m até o vértice -V-0017, de coordenadas 42°7'11,297" W e 21°12'24,688" S; deste segue, com azimute de 323°34'00" por uma distância de 37,52m até o vértice -V-0018, de coordenadas 42°7'12,089" W e 21°12'23,720" S; deste segue, com azimute de 329°23'09" por uma distância de 20,81m até o vértice -V-0019, de coordenadas 42°7'12,467" W e 21°12'23,145" S; deste segue, com azimute de 329°23'09" por uma distância de 7,43m até o vértice -V-0020, de coordenadas 42°7'12,602" W e 21°12'22,939" S; deste segue, com azimute de 330°33'27" por uma distância de 22,16m até o vértice -V-0021, de coordenadas

[Handwritten signature]

Comunicação de Siro

[Handwritten signature]



PREFEITURA MUNICIPAL DE ITAPERUNA

ESTADO DO RIO DE JANEIRO

693 245



42°7'12,992" W e 21°12'22,319" S; deste segue, com azimute de 339°08'04" por uma distância de 33,53m até o vértice -V-0022, de coordenadas 42°7'13,425" W e 21°12'21,308" S; deste segue, com azimute de 329°24'19" por uma distância de 25,30m até o vértice -V-0023, de coordenadas 42°7'13,885" W e 21°12'20,608" S; deste segue, com azimute de 325°48'24" por uma distância de 48,47m até o vértice -V-0024, de coordenadas 42°7'14,854" W e 21°12'19,322" S; deste segue, com azimute de 324°03'55" por uma distância de 30,29m até o vértice -V-0025, de coordenadas 42°7'15,485" W e 21°12'18,535" S; deste segue, com azimute de 324°03'53" por uma distância de 12,04m até o vértice -V-0026, de coordenadas 42°7'15,736" W e 21°12'18,223" S; deste segue, com azimute de 322°21'24" por uma distância de 30,00m até o vértice -V-0027, de coordenadas 42°7'16,386" W e 21°12'17,462" S; deste segue, com azimute de 316°43'05" por uma distância de 31,46m até o vértice -V-0028, de coordenadas 42°7'17,147" W e 21°12'16,731" S; deste segue, com azimute de 308°44'58" por uma distância de 34,57m até o vértice -V-0029, de coordenadas 42°7'18,095" W e 21°12'16,044" S; deste segue, com azimute de 302°23'02" por uma distância de 30,49m até o vértice -V-0030, de coordenadas 42°7'18,998" W e 21°12'15,528" S; deste segue, com azimute de 298°24'07" por uma distância de 72,31m até o vértice -V-0031, de coordenadas 42°7'21,223" W e 21°12'14,449" S; deste segue, com azimute de 294°39'01" por uma distância de 53,40m até o vértice -V-0032, de coordenadas 42°7'22,918" W e 21°12'13,754" S; deste segue, com azimute de 293°52'54" por uma distância de 51,56m até o vértice -V-0033, de coordenadas 42°7'24,564" W e 21°12'13,103" S; deste segue, com azimute de 294°25'51" por uma distância de 23,93m até o vértice -V-0034, de coordenadas 42°7'25,325" W e 21°12'12,795" S; deste segue, com azimute de 286°10'47" por uma distância de 15,98m até o vértice -V-0035, de coordenadas 42°7'25,860" W e 21°12'12,659" S; deste segue, com azimute de 279°27'25" por uma distância de 12,05m até o vértice -V-0036, de coordenadas 42°7'26,273" W e 21°12'12,602" S; deste segue, com azimute de 275°54'10" por uma distância de 14,44m até o vértice -V-0037, de coordenadas 42°7'26,771" W e 21°12'12,562" S; deste segue, com azimute de 277°07'13" por uma distância de 7,99m até o vértice -V-0038, de coordenadas 42°7'27,047" W e 21°12'12,535" S; deste segue, com azimute de 291°08'57" por uma distância de 16,46m até o vértice -V-0039, de coordenadas 42°7'27,582" W e 21°12'12,351" S; deste segue, com azimute de 314°55'18" por uma distância de 39,28m até o vértice -V-0040, de coordenadas 42°7'28,563" W e 21°12'11,466" S; deste segue, com azimute de 331°18'28" por uma distância de 41,46m até o vértice -V-0041, de coordenadas 42°7'29,275" W e 21°12'10,296" S; deste segue, com azimute de 333°52'35" por uma distância de 58,16m até o vértice -V-0042, de coordenadas 42°7'30,195" W e 21°12'08,615" S; deste segue, com azimute de 336°23'47" por uma distância de 48,60m até o vértice -V-0043, de coordenadas 42°7'30,898" W e 21°12'07,180" S; deste segue, com azimute de 339°08'15" por uma distância de 46,02m até o vértice -V-0044, de coordenadas 42°7'31,492" W e 21°12'05,792" S; deste segue, com azimute de 344°44'19" por uma distância de 40,86m até o vértice -V-0045, de coordenadas 42°7'31,890" W e 21°12'04,518" S; deste segue, com azimute de 352°41'28" por uma distância de 60,39m até o vértice -V-0046, de coordenadas 42°7'32,194" W e 21°12'02,577" S; deste segue, com azimute de 348°58'22" por uma distância de 61,86m até o vértice -V-0047, de coordenadas 42°7'32,642" W e 21°12'00,611" S; deste segue, com azimute de 353°03'45" por uma distância de 38,16m até o vértice -V-0048, de coordenadas 42°7'32,825" W e 21°11'59,383" S; deste segue, com azimute de 359°19'32" por uma distância de 43,52m até o vértice -V-0049, de coordenadas 42°7'32,870" W e 21°11'57,970" S; deste segue, com azimute de 2°43'39" por uma distância de 43,05m até o vértice -V-0050, de coordenadas 42°7'32,826" W e 21°11'56,572" S; deste segue, com azimute de 11°46'23" por uma distância de 37,65m até o vértice -V-0051, de coordenadas 42°7'32,583" W e 21°11'55,370" S; deste segue, com azimute de 31°55'08" por uma distância de 31,97m até o vértice -V-0052, de coordenadas

[Handwritten signature]

Emanuel M. da Silva

[Handwritten signature]



PREFEITURA MUNICIPAL DE ITAPERUNA

ESTADO DO RIO DE JANEIRO



42°7'32,015" W e 21°11'54,479" S; deste segue, com azimute de 43°05'32" por uma distância de 38,30m até o vértice -V-0053, de coordenadas 42°7'31,126" W e 21°11'53,555" S; deste segue, com azimute de 49°14'54" por uma distância de 39,21m até o vértice -V-0054, de coordenadas 42°7'30,113" W e 21°11'52,705" S; deste segue, com azimute de 53°18'32" por uma distância de 35,13m até o vértice -V-0055, de coordenadas 42°7'29,151" W e 21°11'52,007" S; deste segue, com azimute de 65°51'26" por uma distância de 18,74m até o vértice -V-0056, de coordenadas 42°7'28,563" W e 21°11'51,748" S; deste segue, com azimute de 81°04'45" por uma distância de 47,51m até o vértice -V-0057, de coordenadas 42°7'26,942" W e 21°11'51,481" S; deste segue, com azimute 88°16'42" por uma distância de 46,09m até o vértice -V-0001, ponto inicial da descrição deste perímetro.

Todas as coordenadas geográficas aqui descritas estão georreferenciadas ao Sistema Geodésico Brasileiro.



PREFEITURA MUNICIPAL DE ITAPERUNA
ESTADO DO RIO DE JANEIRO



ANEXO V - MAPAS E MEMORIAIS DESCRITIVOS: DA DIVISÃO TERRITORIAL

MEMORIAL DESCRITIVO

13

PERÍMETRO DA ÁREA URBANA DE BOA VENTURA.

Município : ITAPERUNA: U.F: RJ - BR

Área (ha) : 75,0077

Perímetro (m) : 4.752,71

Inicia-se a descrição deste perímetro no vértice -V-0001, de coordenadas $41^{\circ}37'09,091''$ W e $21^{\circ}18'54,233''$ S; deste segue, com azimute de $113^{\circ}10'57''$ por uma distância de 5,53m até o vértice -V-0002, de coordenadas $41^{\circ}37'08,913''$ W e $21^{\circ}18'54,300''$ S; deste segue, com azimute de $143^{\circ}06'30''$ por uma distância de 7,25m até o vértice -V-0003, de coordenadas $41^{\circ}37'08,758''$ W e $21^{\circ}18'54,486''$ S; deste segue, com azimute de $129^{\circ}27'01''$ por uma distância de 15,98m até o vértice -V-0004, de coordenadas $41^{\circ}37'08,323''$ W e $21^{\circ}18'54,807''$ S; deste segue, com azimute de $103^{\circ}13'50''$ por uma distância de 12,67m até o vértice -V-0005, de coordenadas $41^{\circ}37'07,893''$ W e $21^{\circ}18'54,892''$ S; deste segue, com azimute de $66^{\circ}49'04''$ por uma distância de 11,05m até o vértice -V-0006, de coordenadas $41^{\circ}37'07,544''$ W e $21^{\circ}18'54,744''$ S; deste segue, com azimute de $171^{\circ}32'02''$ por uma distância de 164,29m até o vértice -V-0007, de coordenadas $41^{\circ}37'06,585''$ W e $21^{\circ}19'00,004''$ S; deste segue, com azimute de $148^{\circ}05'57''$ por uma distância de 21,87m até o vértice -V-0008, de coordenadas $41^{\circ}37'06,171''$ W e $21^{\circ}19'00,598''$ S; deste segue, com azimute de $143^{\circ}55'27''$ por uma distância de 95,72m até o vértice -V-0009, de coordenadas $41^{\circ}37'04,160''$ W e $21^{\circ}19'03,071''$ S; deste segue, com azimute de $258^{\circ}19'07''$ por uma distância de 34,03m até o vértice -V-0010, de coordenadas $41^{\circ}37'05,310''$ W e $21^{\circ}19'03,318''$ S; deste segue, com azimute de $254^{\circ}16'16''$ por uma distância de 86,98m até o vértice -V-0011, de coordenadas $41^{\circ}37'08,194''$ W e $21^{\circ}19'04,142''$ S; deste segue, com azimute de $258^{\circ}26'57''$ por uma distância de 56,93m até o vértice -V-0012, de coordenadas $41^{\circ}37'10,118''$ W e $21^{\circ}19'04,551''$ S; deste segue, com azimute de $264^{\circ}25'57''$ por uma distância de 40,94m até o vértice -V-0013, de coordenadas $41^{\circ}37'11,527''$ W e $21^{\circ}19'04,709''$ S; deste segue, com azimute de $271^{\circ}29'12''$ por uma distância de 60,46m até o vértice -V-0014, de coordenadas $41^{\circ}37'13,622''$ W e $21^{\circ}19'04,700''$ S; deste segue, com azimute de $271^{\circ}01'19''$ por uma distância de 61,49m até o vértice -V-0015, de coordenadas $41^{\circ}37'15,754''$ W e $21^{\circ}19'04,707''$ S; deste segue, com azimute de $274^{\circ}05'12''$ por uma distância de 6,23m até o vértice -V-0016, de coordenadas $41^{\circ}37'15,969''$ W e $21^{\circ}19'04,697''$ S; deste segue, com azimute de $250^{\circ}35'10''$ por uma distância de 36,57m até o vértice -V-0017, de coordenadas $41^{\circ}37'17,155''$ W e $21^{\circ}19'05,116''$ S; deste segue, com azimute de $250^{\circ}30'15''$ por uma distância de 28,91m até o vértice -V-0018, de coordenadas $41^{\circ}37'18,093''$ W e $21^{\circ}19'05,448''$ S; deste segue, com azimute de $133^{\circ}48'08''$ por uma distância de 13,37m até o vértice -V-0019, de coordenadas $41^{\circ}37'17,751''$ W e $21^{\circ}19'05,742''$ S; deste segue, com azimute de $138^{\circ}24'51''$ por uma distância de 16,98m até o vértice -V-0020, de coordenadas $41^{\circ}37'17,351''$ W e $21^{\circ}19'06,146''$ S; deste segue, com azimute de $135^{\circ}53'11''$ por uma distância de 30,77m até o vértice -V-0021, de coordenadas



PREFEITURA MUNICIPAL DE ITAPERUNA
ESTADO DO RIO DE JANEIRO



41°37'16,592" W e 21°19'06,849" S; deste segue, com azimute de 135°09'25" por uma distância de 49,08m até o vértice -V-0022, de coordenadas 41°37'15,367" W e 21°19'07,955" S; deste segue, com azimute de 136°06'14" por uma distância de 46,82m até o vértice -V-0023, de coordenadas 41°37'14,217" W e 21°19'09,028" S; deste segue, com azimute de 135°43'29" por uma distância de 55,09m até o vértice -V-0024, de coordenadas 41°37'12,855" W e 21°19'10,282" S; deste segue, com azimute de 141°03'57" por uma distância de 36,67m até o vértice -V-0025, de coordenadas 41°37'12,035" W e 21°19'11,192" S; deste segue, com azimute de 223°28'51" por uma distância de 108,53m até o vértice -V-0026, de coordenadas 41°37'14,565" W e 21°19'13,801" S; deste segue, com azimute de 224°19'59" por uma distância de 65,04m até o vértice -V-0027, de coordenadas 41°37'16,105" W e 21°19'15,343" S; deste segue, com azimute de 251°15'43" por uma distância de 510,04m até o vértice -V-0028, de coordenadas 41°37'32,721" W e 21°19'21,000" S; deste segue, com azimute de 260°14'18" por uma distância de 34,01m até o vértice -V-0029, de coordenadas 41°37'33,878" W e 21°19'21,210" S; deste segue, com azimute de 333°57'07" por uma distância de 22,70m até o vértice -V-0030, de coordenadas 41°37'34,239" W e 21°19'20,555" S; deste segue, com azimute de 330°57'33" por uma distância de 68,51m até o vértice -V-0031, de coordenadas 41°37'35,436" W e 21°19'18,633" S; deste segue, com azimute de 329°18'35" por uma distância de 23,17m até o vértice -V-0032, de coordenadas 41°37'35,860" W e 21°19'17,994" S; deste segue, com azimute de 323°38'01" por uma distância de 16,16m até o vértice -V-0033, de coordenadas 41°37'36,202" W e 21°19'17,578" S; deste segue, com azimute de 315°29'31" por uma distância de 45,63m até o vértice -V-0034, de coordenadas 41°37'37,335" W e 21°19'16,544" S; deste segue, com azimute de 315°58'35" por uma distância de 49,17m até o vértice -V-0035, de coordenadas 41°37'38,545" W e 21°19'15,420" S; deste segue, com azimute de 316°27'49" por uma distância de 41,69m até o vértice -V-0036, de coordenadas 41°37'39,562" W e 21°19'14,458" S; deste segue, com azimute de 318°23'47" por uma distância de 29,90m até o vértice -V-0037, de coordenadas 41°37'40,267" W e 21°19'13,746" S; deste segue, com azimute de 321°39'04" por uma distância de 33,82m até o vértice -V-0038, de coordenadas 41°37'41,014" W e 21°19'12,900" S; deste segue, com azimute de 320°35'21" por uma distância de 54,17m até o vértice -V-0039, de coordenadas 41°37'42,237" W e 21°19'11,565" S; deste segue, com azimute de 234°47'37" por uma distância de 9,07m até o vértice -V-0040, de coordenadas 41°37'42,490" W e 21°19'11,740" S; deste segue, com azimute de 225°00'22" por uma distância de 6,99m até o vértice -V-0041, de coordenadas 41°37'42,657" W e 21°19'11,903" S; deste segue, com azimute de 225°01'48" por uma distância de 6,58m até o vértice -V-0042, de coordenadas 41°37'42,815" W e 21°19'12,058" S; deste segue, com azimute de 243°26'54" por uma distância de 15,28m até o vértice -V-0043, de coordenadas 41°37'43,284" W e 21°19'12,289" S; deste segue, com azimute de 259°59'56" por uma distância de 10,23m até o vértice -V-0044, de coordenadas 41°37'43,632" W e 21°19'12,354" S; deste segue, com azimute de 262°34'26" por uma distância de 4,71m até o vértice -V-0045, de coordenadas 41°37'43,793" W e 21°19'12,377" S; deste segue, com azimute de 247°50'52" por uma distância de 11,40m até o vértice -V-0046, de coordenadas 41°37'44,156" W e 21°19'12,524" S; deste segue, com azimute de 234°24'04" por uma distância de 21,62m até o vértice -V-0047, de coordenadas 41°37'44,756" W e 21°19'12,944" S; deste segue, com azimute de 235°48'10" por uma distância de 15,54m até o vértice -V-0048, de coordenadas 41°37'45,194" W e 21°19'13,237" S; deste segue, com azimute de 258°42'14" por uma distância de 6,58m até o vértice -V-0049, de coordenadas 41°37'45,417" W e 21°19'13,283" S; deste segue, com azimute de 254°45'14" por uma distância de 6,41m até o vértice -V-0050, de coordenadas 41°37'45,630" W e 21°19'13,342" S; deste segue, com azimute de 270°00'00" por uma distância de 5,82m até o vértice -V-0051, de coordenadas 41°37'45,832" W e 21°19'13,346" S; deste segue, com azimute de 270°00'00" por uma distância de 6,34m até o vértice -V-0052, de



PREFEITURA MUNICIPAL DE ITAPERUNA

ESTADO DO RIO DE JANEIRO

497
269

coordenadas $41^{\circ}37'46,051''$ W e $21^{\circ}19'13,351''$ S; deste segue, com azimute de $290^{\circ}32'25''$ por uma distância de 8,87m até o vértice -V-0053, de coordenadas $41^{\circ}37'46,341''$ W e $21^{\circ}19'13,255''$ S; deste segue, com azimute de $293^{\circ}50'43''$ por uma distância de 52,60m até o vértice -V-0054, de coordenadas $41^{\circ}37'48,024''$ W e $21^{\circ}19'12,598''$ S; deste segue, com azimute de $295^{\circ}28'08''$ por uma distância de 70,96m até o vértice -V-0055, de coordenadas $41^{\circ}37'50,267''$ W e $21^{\circ}19'11,652''$ S; deste segue, com azimute de $292^{\circ}31'47''$ por uma distância de 13,02m até o vértice -V-0056, de coordenadas $41^{\circ}37'50,688''$ W e $21^{\circ}19'11,498''$ S; deste segue, com azimute de $279^{\circ}18'58''$ por uma distância de 17,55m até o vértice -V-0057, de coordenadas $41^{\circ}37'51,290''$ W e $21^{\circ}19'11,418''$ S; deste segue, com azimute de $281^{\circ}36'19''$ por uma distância de 19,09m até o vértice -V-0058, de coordenadas $41^{\circ}37'51,941''$ W e $21^{\circ}19'11,307''$ S; deste segue, com azimute de $283^{\circ}28'44''$ por uma distância de 196,07m até o vértice -V-0059, de coordenadas $41^{\circ}37'58,582''$ W e $21^{\circ}19'09,955''$ S; deste segue, com azimute de $352^{\circ}53'08''$ por uma distância de 7,19m até o vértice -V-0060, de coordenadas $41^{\circ}37'58,618''$ W e $21^{\circ}19'09,724''$ S; deste segue, com azimute de $360^{\circ}00'00''$ por uma distância de 10,73m até o vértice -V-0061, de coordenadas $41^{\circ}37'58,626''$ W e $21^{\circ}19'09,376''$ S; deste segue, com azimute de $360^{\circ}00'00''$ por uma distância de 13,05m até o vértice -V-0062, de coordenadas $41^{\circ}37'58,635''$ W e $21^{\circ}19'08,952''$ S; deste segue, com azimute de $10^{\circ}47'22''$ por uma distância de 32,02m até o vértice -V-0063, de coordenadas $41^{\circ}37'58,451''$ W e $21^{\circ}19'07,927''$ S; deste segue, com azimute de $14^{\circ}33'52''$ por uma distância de 18,17m até o vértice -V-0064, de coordenadas $41^{\circ}37'58,306''$ W e $21^{\circ}19'07,353''$ S; deste segue, com azimute de $75^{\circ}59'11''$ por uma distância de 26,65m até o vértice -V-0065, de coordenadas $41^{\circ}37'57,415''$ W e $21^{\circ}19'07,125''$ S; deste segue, com azimute de $85^{\circ}17'52''$ por uma distância de 30,83m até o vértice -V-0066, de coordenadas $41^{\circ}37'56,352''$ W e $21^{\circ}19'07,022''$ S; deste segue, com azimute de $94^{\circ}58'38''$ por uma distância de 34,30m até o vértice -V-0067, de coordenadas $41^{\circ}37'55,165''$ W e $21^{\circ}19'07,095''$ S; deste segue, com azimute de $4^{\circ}45'18''$ por uma distância de 55,70m até o vértice -V-0068, de coordenadas $41^{\circ}37'55,047''$ W e $21^{\circ}19'05,289''$ S; deste segue, com azimute de $4^{\circ}09'45''$ por uma distância de 28,57m até o vértice -V-0069, de coordenadas $41^{\circ}37'54,996''$ W e $21^{\circ}19'04,362''$ S; deste segue, com azimute de $321^{\circ}19'22''$ por uma distância de 14,66m até o vértice -V-0070, de coordenadas $41^{\circ}37'55,322''$ W e $21^{\circ}19'03,997''$ S; deste segue, com azimute de $328^{\circ}16'00''$ por uma distância de 155,80m até o vértice -V-0071, de coordenadas $41^{\circ}37'58,260''$ W e $21^{\circ}18'59,752''$ S; deste segue, com azimute de $90^{\circ}00'00''$ por uma distância de 4,08m até o vértice -V-0072, de coordenadas $41^{\circ}37'58,118''$ W e $21^{\circ}18'59,749''$ S; deste segue, com azimute de $63^{\circ}27'19''$ por uma distância de 13,02m até o vértice -V-0073, de coordenadas $41^{\circ}37'57,719''$ W e $21^{\circ}18'59,552''$ S; deste segue, com azimute de $41^{\circ}39'27''$ por uma distância de 7,01m até o vértice -V-0074, de coordenadas $41^{\circ}37'57,561''$ W e $21^{\circ}18'59,378''$ S; deste segue, com azimute de $49^{\circ}25'51''$ por uma distância de 14,31m até o vértice -V-0075, de coordenadas $41^{\circ}37'57,192''$ W e $21^{\circ}18'59,069''$ S; deste segue, com azimute de $94^{\circ}45'49''$ por uma distância de 7,01m até o vértice -V-0076, de coordenadas $41^{\circ}37'56,949''$ W e $21^{\circ}18'59,083''$ S; deste segue, com azimute de $108^{\circ}25'07''$ por uma distância de 7,37m até o vértice -V-0077, de coordenadas $41^{\circ}37'56,705''$ W e $21^{\circ}18'59,153''$ S; deste segue, com azimute de $116^{\circ}32'59''$ por uma distância de 5,21m até o vértice -V-0078, de coordenadas $41^{\circ}37'56,542''$ W e $21^{\circ}18'59,226''$ S; deste segue, com azimute de $111^{\circ}13'54''$ por uma distância de 11,25m até o vértice -V-0079, de coordenadas $41^{\circ}37'56,176''$ W e $21^{\circ}18'59,351''$ S; deste segue, com azimute de $102^{\circ}59'08''$ por uma distância de 7,77m até o vértice -V-0080, de coordenadas $41^{\circ}37'55,912''$ W e $21^{\circ}18'59,402''$ S; deste segue, com azimute de $65^{\circ}00'08''$ por uma distância de 9,64m até o vértice -V-0081, de coordenadas $41^{\circ}37'55,612''$ W e $21^{\circ}18'59,264''$ S; deste segue, com azimute de $29^{\circ}22'50''$ por uma distância de 10,68m até o vértice -V-0082, de coordenadas $41^{\circ}37'55,438''$ W e $21^{\circ}18'58,958''$ S; deste segue, com azimute de $45^{\circ}00'44''$ por uma distância de 4,12m até o vértice -V-0083, de



PREFEITURA MUNICIPAL DE ITAPERUNA

ESTADO DO RIO DE JANEIRO



coordenadas $41^{\circ}37'55,339''$ W e $21^{\circ}18'58,861''$ S; deste segue, com azimute de $83^{\circ}09'57''$ por uma distância de 14,66m até o vértice -V-0084, de coordenadas $41^{\circ}37'54,836''$ W e $21^{\circ}18'58,795''$ S; deste segue, com azimute de $74^{\circ}03'47''$ por uma distância de 8,48m até o vértice -V-0085, de coordenadas $41^{\circ}37'54,555''$ W e $21^{\circ}18'58,713''$ S; deste segue, com azimute de $72^{\circ}39'45''$ por uma distância de 9,76m até o vértice -V-0086, de coordenadas $41^{\circ}37'54,234''$ W e $21^{\circ}18'58,612''$ S; deste segue, com azimute de $32^{\circ}01'34''$ por uma distância de 16,47m até o vértice -V-0087, de coordenadas $41^{\circ}37'53,942''$ W e $21^{\circ}18'58,153''$ S; deste segue, com azimute de $45^{\circ}26'26''$ por uma distância de 15,97m até o vértice -V-0088, de coordenadas $41^{\circ}37'53,556''$ W e $21^{\circ}18'57,781''$ S; deste segue, com azimute de $60^{\circ}21'01''$ por uma distância de 8,69m até o vértice -V-0089, de coordenadas $41^{\circ}37'53,297''$ W e $21^{\circ}18'57,636''$ S; deste segue, com azimute de $56^{\circ}14'48''$ por uma distância de 8,75m até o vértice -V-0090, de coordenadas $41^{\circ}37'53,049''$ W e $21^{\circ}18'57,473''$ S; deste segue, com azimute de $88^{\circ}24'39''$ por uma distância de 20,97m até o vértice -V-0091, de coordenadas $41^{\circ}37'52,323''$ W e $21^{\circ}18'57,440''$ S; deste segue, com azimute de $110^{\circ}16'53''$ por uma distância de 45,32m até o vértice -V-0092, de coordenadas $41^{\circ}37'50,838''$ W e $21^{\circ}18'57,921''$ S; deste segue, com azimute de $104^{\circ}01'38''$ por uma distância de 7,20m até o vértice -V-0093, de coordenadas $41^{\circ}37'50,594''$ W e $21^{\circ}18'57,972''$ S; deste segue, com azimute de $90^{\circ}00'00''$ por uma distância de 7,57m até o vértice -V-0094, de coordenadas $41^{\circ}37'50,332''$ W e $21^{\circ}18'57,967''$ S; deste segue, com azimute de $92^{\circ}12'51''$ por uma distância de 27,74m até o vértice -V-0095, de coordenadas $41^{\circ}37'49,371''$ W e $21^{\circ}18'57,983''$ S; deste segue, com azimute de $103^{\circ}08'51''$ por uma distância de 46,05m até o vértice -V-0096, de coordenadas $41^{\circ}37'47,809''$ W e $21^{\circ}18'58,292''$ S; deste segue, com azimute de $128^{\circ}29'39''$ por uma distância de 36,46m até o vértice -V-0097, de coordenadas $41^{\circ}37'46,803''$ W e $21^{\circ}18'59,009''$ S; deste segue, com azimute de $119^{\circ}01'57''$ por uma distância de 17,98m até o vértice -V-0098, de coordenadas $41^{\circ}37'46,252''$ W e $21^{\circ}18'59,281''$ S; deste segue, com azimute de $90^{\circ}00'00''$ por uma distância de 23,30m até o vértice -V-0099, de coordenadas $41^{\circ}37'45,445''$ W e $21^{\circ}18'59,265''$ S; deste segue, com azimute de $78^{\circ}42'00''$ por uma distância de 35,63m até o vértice -V-0100, de coordenadas $41^{\circ}37'44,239''$ W e $21^{\circ}18'59,014''$ S; deste segue, com azimute de $68^{\circ}29'36''$ por uma distância de 44,44m até o vértice -V-0101, de coordenadas $41^{\circ}37'42,818''$ W e $21^{\circ}18'58,456''$ S; deste segue, com azimute de $93^{\circ}00'33''$ por uma distância de 22,16m até o vértice -V-0102, de coordenadas $41^{\circ}37'42,050''$ W e $21^{\circ}18'58,478''$ S; deste segue, com azimute de $115^{\circ}19'41''$ por uma distância de 12,24m até o vértice -V-0103, de coordenadas $41^{\circ}37'41,663''$ W e $21^{\circ}18'58,641''$ S; deste segue, com azimute de $98^{\circ}07'23''$ por uma distância de 28,83m até o vértice -V-0104, de coordenadas $41^{\circ}37'40,671''$ W e $21^{\circ}18'58,753''$ S; deste segue, com azimute de $85^{\circ}55'04''$ por uma distância de 24,52m até o vértice -V-0105, de coordenadas $41^{\circ}37'39,825''$ W e $21^{\circ}18'58,680''$ S; deste segue, com azimute de $79^{\circ}26'53''$ por uma distância de 34,95m até o vértice -V-0106, de coordenadas $41^{\circ}37'38,639''$ W e $21^{\circ}18'58,448''$ S; deste segue, com azimute de $53^{\circ}51'52''$ por uma distância de 18,75m até o vértice -V-0107, de coordenadas $41^{\circ}37'38,123''$ W e $21^{\circ}18'58,078''$ S; deste segue, com azimute de $46^{\circ}39'43''$ por uma distância de 14,41m até o vértice -V-0108, de coordenadas $41^{\circ}37'37,767''$ W e $21^{\circ}18'57,750''$ S; deste segue, com azimute de $11^{\circ}53'44''$ por uma distância de 22,60m até o vértice -V-0109, de coordenadas $41^{\circ}37'37,622''$ W e $21^{\circ}18'57,029''$ S; deste segue, com azimute de $10^{\circ}01'07''$ por uma distância de 20,09m até o vértice -V-0110, de coordenadas $41^{\circ}37'37,515''$ W e $21^{\circ}18'56,384''$ S; deste segue, com azimute de $49^{\circ}10'01''$ por uma distância de 28,48m até o vértice -V-0111, de coordenadas $41^{\circ}37'36,782''$ W e $21^{\circ}18'55,764''$ S; deste segue, com azimute de $76^{\circ}23'05''$ por uma distância de 19,77m até o vértice -V-0112, de coordenadas $41^{\circ}37'36,120''$ W e $21^{\circ}18'55,600''$ S; deste segue, com azimute de $90^{\circ}00'00''$ por uma distância de 29,70m até o vértice -V-0113, de coordenadas $41^{\circ}37'35,091''$ W e $21^{\circ}18'55,579''$ S; deste segue, com azimute de $108^{\circ}25'15''$ por uma distância de 12,89m

497 250



PREFEITURA MUNICIPAL DE ITAPERUNA

ESTADO DO RIO DE JANEIRO



até o vértice -V-0114, de coordenadas $41^{\circ}37'34,664''$ W e $21^{\circ}18'55,703''$ S; deste segue, com azimute de $169^{\circ}41'19''$ por uma distância de 19,52m até o vértice -V-0115, de coordenadas $41^{\circ}37'34,528''$ W e $21^{\circ}18'56,324''$ S; deste segue, com azimute de $168^{\circ}21'26''$ por uma distância de 20,20m até o vértice -V-0116, de coordenadas $41^{\circ}37'34,373''$ W e $21^{\circ}18'56,963''$ S; deste segue, com azimute de $119^{\circ}13'42''$ por uma distância de 16,68m até o vértice -V-0117, de coordenadas $41^{\circ}37'33,862''$ W e $21^{\circ}18'57,218''$ S; deste segue, com azimute de $66^{\circ}03'17''$ por uma distância de 22,94m até o vértice -V-0118, de coordenadas $41^{\circ}37'33,142''$ W e $21^{\circ}18'56,901''$ S; deste segue, com azimute de $46^{\circ}17'50''$ por uma distância de 18,53m até o vértice -V-0119, de coordenadas $41^{\circ}37'32,688''$ W e $21^{\circ}18'56,476''$ S; deste segue, com azimute de $74^{\circ}59'12''$ por uma distância de 7,66m até o vértice -V-0120, de coordenadas $41^{\circ}37'32,433''$ W e $21^{\circ}18'56,406''$ S; deste segue, com azimute de $81^{\circ}59'14''$ por uma distância de 17,43m até o vértice -V-0121, de coordenadas $41^{\circ}37'31,836''$ W e $21^{\circ}18'56,315''$ S; deste segue, com azimute de $69^{\circ}50'32''$ por uma distância de 13,23m até o vértice -V-0122, de coordenadas $41^{\circ}37'31,409''$ W e $21^{\circ}18'56,159''$ S; deste segue, com azimute de $71^{\circ}34'37''$ por uma distância de 18,43m até o vértice -V-0123, de coordenadas $41^{\circ}37'30,808''$ W e $21^{\circ}18'55,957''$ S; deste segue, com azimute de $50^{\circ}50'46''$ por uma distância de 8,83m até o vértice -V-0124, de coordenadas $41^{\circ}37'30,575''$ W e $21^{\circ}18'55,772''$ S; deste segue, com azimute de $75^{\circ}42'34''$ por uma distância de 13,34m até o vértice -V-0125, de coordenadas $41^{\circ}37'30,129''$ W e $21^{\circ}18'55,656''$ S; deste segue, com azimute de $85^{\circ}02'01''$ por uma distância de 11,70m até o vértice -V-0126, de coordenadas $41^{\circ}37'29,726''$ W e $21^{\circ}18'55,615''$ S; deste segue, com azimute de $57^{\circ}57'09''$ por uma distância de 16,84m até o vértice -V-0127, de coordenadas $41^{\circ}37'29,238''$ W e $21^{\circ}18'55,315''$ S; deste segue, com azimute de $55^{\circ}51'32''$ por uma distância de 8,57m até o vértice -V-0128, de coordenadas $41^{\circ}37'28,995''$ W e $21^{\circ}18'55,153''$ S; deste segue, com azimute de $71^{\circ}00'56''$ por uma distância de 16,35m até o vértice -V-0129, de coordenadas $41^{\circ}37'28,464''$ W e $21^{\circ}18'54,970''$ S; deste segue, com azimute de $80^{\circ}22'09''$ por uma distância de 13,63m até o vértice -V-0130, de coordenadas $41^{\circ}37'28,000''$ W e $21^{\circ}18'54,887''$ S; deste segue, com azimute de $89^{\circ}08'44''$ por uma distância de 16,98m até o vértice -V-0131, de coordenadas $41^{\circ}37'27,411''$ W e $21^{\circ}18'54,866''$ S; deste segue, com azimute de $73^{\circ}09'10''$ por uma distância de 17,48m até o vértice -V-0132, de coordenadas $41^{\circ}37'26,836''$ W e $21^{\circ}18'54,690''$ S; deste segue, com azimute de $90^{\circ}00'00''$ por uma distância de 21,80m até o vértice -V-0133, de coordenadas $41^{\circ}37'26,080''$ W e $21^{\circ}18'54,675''$ S; deste segue, com azimute de $110^{\circ}39'40''$ por uma distância de 14,36m até o vértice -V-0134, de coordenadas $41^{\circ}37'25,611''$ W e $21^{\circ}18'54,830''$ S; deste segue, com azimute de $120^{\circ}01'26''$ por uma distância de 24,30m até o vértice -V-0135, de coordenadas $41^{\circ}37'24,873''$ W e $21^{\circ}18'55,210''$ S; deste segue, com azimute de $117^{\circ}25'07''$ por uma distância de 15,25m até o vértice -V-0136, de coordenadas $41^{\circ}37'24,399''$ W e $21^{\circ}18'55,429''$ S; deste segue, com azimute de $139^{\circ}24'42''$ por uma distância de 10,62m até o vértice -V-0137, de coordenadas $41^{\circ}37'24,153''$ W e $21^{\circ}18'55,686''$ S; deste segue, com azimute de $148^{\circ}28'58''$ por uma distância de 12,58m até o vértice -V-0138, de coordenadas $41^{\circ}37'23,917''$ W e $21^{\circ}18'56,030''$ S; deste segue, com azimute de $131^{\circ}42'29''$ por uma distância de 17,15m até o vértice -V-0139, de coordenadas $41^{\circ}37'23,465''$ W e $21^{\circ}18'56,391''$ S; deste segue, com azimute de $162^{\circ}52'56''$ por uma distância de 4,70m até o vértice -V-0140, de coordenadas $41^{\circ}37'23,414''$ W e $21^{\circ}18'56,536''$ S; deste segue, com azimute de $149^{\circ}01'12''$ por uma distância de 4,03m até o vértice -V-0141, de coordenadas $41^{\circ}37'23,339''$ W e $21^{\circ}18'56,647''$ S; deste segue, com azimute de $121^{\circ}35'37''$ por uma distância de 5,28m até o vértice -V-0142, de coordenadas $41^{\circ}37'23,182''$ W e $21^{\circ}18'56,734''$ S; deste segue, com azimute de $102^{\circ}30'56''$ por uma distância de 3,19m até o vértice -V-0143, de coordenadas $41^{\circ}37'23,073''$ W e $21^{\circ}18'56,754''$ S; deste segue, com azimute de $90^{\circ}00'00''$ por uma distância de 3,11m até o vértice -V-0144, de coordenadas $41^{\circ}37'22,968''$ W e $21^{\circ}18'56,752''$ S; deste segue, com azimute de $83^{\circ}59'50''$ por uma

Emanuel M. de S. S.



PREFEITURA MUNICIPAL DE ITAPERUNA

ESTADO DO RIO DE JANEIRO



497 252

distância de 6,61m até o vértice -V-0145, de coordenadas $41^{\circ}37'22,738''$ W e $21^{\circ}18'56,725''$ S; deste segue, com azimute de $77^{\circ}28'54''$ por uma distância de 6,38m até o vértice -V-0146, de coordenadas $41^{\circ}37'22,523''$ W e $21^{\circ}18'56,676''$ S; deste segue, com azimute de $78^{\circ}41'41''$ por uma distância de 7,06m até o vértice -V-0147, de coordenadas $41^{\circ}37'22,284''$ W e $21^{\circ}18'56,626''$ S; deste segue, com azimute de $82^{\circ}24'46''$ por uma distância de 10,47m até o vértice -V-0148, de coordenadas $41^{\circ}37'21,926''$ W e $21^{\circ}18'56,574''$ S; deste segue, com azimute de $90^{\circ}00'00''$ por uma distância de 4,15m até o vértice -V-0149, de coordenadas $41^{\circ}37'21,782''$ W e $21^{\circ}18'56,571''$ S; deste segue, com azimute de $90^{\circ}00'00''$ por uma distância de 7,96m até o vértice -V-0150, de coordenadas $41^{\circ}37'21,506''$ W e $21^{\circ}18'56,565''$ S; deste segue, com azimute de $95^{\circ}51'06''$ por uma distância de 13,60m até o vértice -V-0151, de coordenadas $41^{\circ}37'21,036''$ W e $21^{\circ}18'56,601''$ S; deste segue, com azimute de $96^{\circ}20'31''$ por uma distância de 3,10m até o vértice -V-0152, de coordenadas $41^{\circ}37'20,929''$ W e $21^{\circ}18'56,610''$ S; deste segue, com azimute de $96^{\circ}20'07''$ por uma distância de 15,67m até o vértice -V-0153, de coordenadas $41^{\circ}37'20,388''$ W e $21^{\circ}18'56,655''$ S; deste segue, com azimute de $94^{\circ}23'45''$ por uma distância de 27,07m até o vértice -V-0154, de coordenadas $41^{\circ}37'19,451''$ W e $21^{\circ}18'56,704''$ S; deste segue, com azimute de $95^{\circ}31'20''$ por uma distância de 21,55m até o vértice -V-0155, de coordenadas $41^{\circ}37'18,706''$ W e $21^{\circ}18'56,756''$ S; deste segue, com azimute de $90^{\circ}00'00''$ por uma distância de 19,72m até o vértice -V-0156, de coordenadas $41^{\circ}37'18,023''$ W e $21^{\circ}18'56,742''$ S; deste segue, com azimute de $88^{\circ}09'15''$ por uma distância de 21,47m até o vértice -V-0157, de coordenadas $41^{\circ}37'17,280''$ W e $21^{\circ}18'56,705''$ S; deste segue, com azimute de $85^{\circ}28'48''$ por uma distância de 34,66m até o vértice -V-0158, de coordenadas $41^{\circ}37'16,085''$ W e $21^{\circ}18'56,592''$ S; deste segue, com azimute de $81^{\circ}55'00''$ por uma distância de 16,14m até o vértice -V-0159, de coordenadas $41^{\circ}37'15,533''$ W e $21^{\circ}18'56,507''$ S; deste segue, com azimute de $85^{\circ}36'17''$ por uma distância de 18,92m até o vértice -V-0160, de coordenadas $41^{\circ}37'14,880''$ W e $21^{\circ}18'56,447''$ S; deste segue, com azimute de $98^{\circ}07'26''$ por uma distância de 20,52m até o vértice -V-0161, de coordenadas $41^{\circ}37'14,174''$ W e $21^{\circ}18'56,527''$ S; deste segue, com azimute de $99^{\circ}07'23''$ por uma distância de 41,16m até o vértice -V-0162, de coordenadas $41^{\circ}37'12,761''$ W e $21^{\circ}18'56,711''$ S; deste segue, com azimute de $97^{\circ}29'24''$ por uma distância de 27,81m até o vértice -V-0163, de coordenadas $41^{\circ}37'11,803''$ W e $21^{\circ}18'56,809''$ S; deste segue, com azimute de $100^{\circ}29'00''$ por uma distância de 19,92m até o vértice -V-0164, de coordenadas $41^{\circ}37'11,121''$ W e $21^{\circ}18'56,913''$ S; deste segue, com azimute de $90^{\circ}00'00''$ por uma distância de 5,08m até o vértice -V-0165, de coordenadas $41^{\circ}37'10,945''$ W e $21^{\circ}18'56,910''$ S; deste segue, com azimute de $90^{\circ}00'00''$ por uma distância de 2,18m até o vértice -V-0166, de coordenadas $41^{\circ}37'10,870''$ W e $21^{\circ}18'56,908''$ S; deste segue, com azimute de $53^{\circ}09'07''$ por uma distância de 3,63m até o vértice -V-0167, de coordenadas $41^{\circ}37'10,771''$ W e $21^{\circ}18'56,836''$ S; deste segue, com azimute de $11^{\circ}19'07''$ por uma distância de 3,70m até o vértice -V-0168, de coordenadas $41^{\circ}37'10,748''$ W e $21^{\circ}18'56,717''$ S; deste segue, com azimute de $354^{\circ}17'06''$ por uma distância de 7,29m até o vértice -V-0169, de coordenadas $41^{\circ}37'10,779''$ W e $21^{\circ}18'56,482''$ S; deste segue, com azimute de $351^{\circ}56'14''$ por uma distância de 9,56m até o vértice -V-0170, de coordenadas $41^{\circ}37'10,832''$ W e $21^{\circ}18'56,176''$ S; deste segue, com azimute de $51^{\circ}21'44''$ por uma distância de 4,64m até o vértice -V-0171, de coordenadas $41^{\circ}37'10,709''$ W e $21^{\circ}18'56,079''$ S; deste segue, com azimute de $77^{\circ}28'51''$ por uma distância de 6,69m até o vértice -V-0172, de coordenadas $41^{\circ}37'10,483''$ W e $21^{\circ}18'56,028''$ S; deste segue, com azimute de $93^{\circ}21'50''$ por uma distância de 12,36m até o vértice -V-0173, de coordenadas $41^{\circ}37'10,055''$ W e $21^{\circ}18'56,043''$ S; deste segue, com azimute de $107^{\circ}43'54''$ por uma distância de 19,05m até o vértice -V-0174, de coordenadas $41^{\circ}37'09,423''$ W e $21^{\circ}18'56,218''$ S; deste segue, com azimute de $102^{\circ}59'05''$ por uma distância de 9,68m até o vértice -V-0175, de coordenadas $41^{\circ}37'09,094''$ W e $21^{\circ}18'56,282''$ S; deste segue, com azimute de



PREFEITURA MUNICIPAL DE ITAPERUNA
ESTADO DO RIO DE JANEIRO

253



83°39'53" por uma distância de 6,57m até o vértice -V-0176, de coordenadas 41°37'08,868" W e 21°18'56,254" S; deste segue, com azimuth de 45°01'22" por uma distância de 2,05m até o vértice -V-0177, de coordenadas 41°37'08,819" W e 21°18'56,206" S; deste segue, com azimuth de 9°28'10" por uma distância de 4,41m até o vértice -V-0178, de coordenadas 41°37'08,797" W e 21°18'56,065" S; deste segue, com azimuth de 360°00'00" por uma distância de 5,80m até o vértice -V-0179, de coordenadas 41°37'08,801" W e 21°18'55,876" S; deste segue, com azimuth de 306°50'54" por uma distância de 7,25m até o vértice -V-0180, de coordenadas 41°37'09,006" W e 21°18'55,739" S; deste segue, com azimuth de 309°22'43" por uma distância de 26,29m até o vértice -V-0181, de coordenadas 41°37'09,722" W e 21°18'55,212" S; deste segue, com azimuth de 326°17'21" por uma distância de 5,23m até o vértice -V-0182, de coordenadas 41°37'09,826" W e 21°18'55,072" S; deste segue, com azimuth de 360°00'00" por uma distância de 3,63m até o vértice -V-0183, de coordenadas 41°37'09,829" W e 21°18'54,955" S; deste segue, com azimuth de 14°02'49" por uma distância de 5,98m até o vértice -V-0184, de coordenadas 41°37'09,783" W e 21°18'54,765" S; deste segue, com azimuth de 46°39'33" por uma distância de 17,96m até o vértice -V-0185, de coordenadas 41°37'09,339" W e 21°18'54,356" S; deste segue, com azimuth de 63°27'11" por uma distância de 8,11m até o vértice -V-0001, ponto inicial da descrição deste perímetro.

Todas as coordenadas geográficas aqui descritas estão georreferenciadas ao Sistema Geodésico Brasileiro.



PREFEITURA MUNICIPAL DE ITAPERUNA

ESTADO DO RIO DE JANEIRO



ANEXO V – MAPAS E MEMORIAIS DESCRITIVOS: DA DIVISÃO TERRITORIAL

MEMORIAL DESCRITIVO

14

497 253

PERÍMETRO DA ÁREA URBANA DO CÔRREGO DA CHICA.

Município : ITAPERUNA: U.F: RJ - BR
Área (ha) : 32,5958
Perímetro (m) : 5.011,10

Inicia-se a descrição deste perímetro no vértice -v-0001, de coordenadas $41^{\circ}39'37,379''$ W e $21^{\circ}19'20,920''$ S; deste segue, com azimute de $186^{\circ}54'03''$ por uma distância de 16,24m até o vértice -v-0002, de coordenadas $41^{\circ}39'37,435''$ W e $21^{\circ}19'21,445''$ S; deste segue, com azimute de $174^{\circ}34'56''$ por uma distância de 30,77m até o vértice -v-0003, de coordenadas $41^{\circ}39'37,312''$ W e $21^{\circ}19'22,437''$ S; deste segue, com azimute de $167^{\circ}09'18''$ por uma distância de 31,49m até o vértice -v-0004, de coordenadas $41^{\circ}39'37,047''$ W e $21^{\circ}19'23,430''$ S; deste segue, com azimute de $170^{\circ}16'04''$ por uma distância de 20,21m até o vértice -v-0005, de coordenadas $41^{\circ}39'36,914''$ W e $21^{\circ}19'24,074''$ S; deste segue, com azimute de $184^{\circ}06'10''$ por uma distância de 22,86m até o vértice -v-0006, de coordenadas $41^{\circ}39'36,953''$ W e $21^{\circ}19'24,816''$ S; deste segue, com azimute de $166^{\circ}21'24''$ por uma distância de 4,38m até o vértice -v-0007, de coordenadas $41^{\circ}39'36,915''$ W e $21^{\circ}19'24,953''$ S; deste segue, com azimute de $166^{\circ}21'25''$ por uma distância de 117,46m até o vértice -v-0008, de coordenadas $41^{\circ}39'35,870''$ W e $21^{\circ}19'28,640''$ S; deste segue, com azimute de $240^{\circ}50'43''$ por uma distância de 252,93m até o vértice -v-0009, de coordenadas $41^{\circ}39'43,435''$ W e $21^{\circ}19'32,794''$ S; deste segue, com azimute de $262^{\circ}37'01''$ por uma distância de 110,31m até o vértice -v-0010, de coordenadas $41^{\circ}39'47,216''$ W e $21^{\circ}19'33,329''$ S; deste segue, com azimute de $250^{\circ}04'46''$ por uma distância de 109,81m até o vértice -v-0011, de coordenadas $41^{\circ}39'50,766''$ W e $21^{\circ}19'34,615''$ S; deste segue, com azimute de $245^{\circ}55'55''$ por uma distância de 98,16m até o vértice -v-0012, de coordenadas $41^{\circ}39'53,843''$ W e $21^{\circ}19'35,977''$ S; deste segue, com azimute de $245^{\circ}55'54''$ por uma distância de 98,16m até o vértice -v-0013, de coordenadas $41^{\circ}39'56,920''$ W e $21^{\circ}19'37,339''$ S; deste segue, com azimute de $230^{\circ}49'05''$ por uma distância de 204,19m até o vértice -v-0014, de coordenadas $41^{\circ}40'02,310''$ W e $21^{\circ}19'41,636''$ S; deste segue, com azimute de $245^{\circ}13'12''$ por uma distância de 22,95m até o vértice -v-0015, de coordenadas $41^{\circ}40'03,025''$ W e $21^{\circ}19'41,963''$ S; deste segue, com azimute de $334^{\circ}24'28''$ por uma distância de 0,00m até o vértice -v-0016, de coordenadas $41^{\circ}40'03,025''$ W e $21^{\circ}19'41,963''$ S; deste segue, com azimute de $154^{\circ}24'28''$ por uma distância de 0,00m até o vértice -v-0017, de coordenadas $41^{\circ}40'03,025''$ W e $21^{\circ}19'41,963''$ S; deste segue, com azimute de $274^{\circ}13'42''$ por uma distância de 5,89m até o vértice -v-0018, de coordenadas $41^{\circ}40'03,229''$ W e $21^{\circ}19'41,953''$ S; deste segue, com azimute de $240^{\circ}43'33''$ por uma distância de 22,11m até o vértice -v-0019, de coordenadas $41^{\circ}40'03,889''$ W e $21^{\circ}19'42,317''$ S; deste segue, com azimute de $235^{\circ}16'59''$ por uma distância de 86,97m até o vértice -v-0020, de coordenadas $41^{\circ}40'06,331''$ W e $21^{\circ}19'43,975''$ S; deste segue, com azimute de $235^{\circ}16'58''$ por uma distância de 0,63m até o vértice -v-0021, de coordenadas



PREFEITURA MUNICIPAL DE ITAPERUNA

ESTADO DO RIO DE JANEIRO



497 255

41°40'06,348" W e 21°19'43,987" S; deste segue, com azimute de 250°46'20" por uma distância de 34,57m até o vértice -v-0022, de coordenadas 41°40'07,471" W e 21°19'44,379" S; deste segue, com azimute de 284°14'42" por uma distância de 43,81m até o vértice -v-0023, de coordenadas 41°40'08,951" W e 21°19'44,058" S; deste segue, com azimute de 288°19'41" por uma distância de 13,48m até o vértice -v-0024, de coordenadas 41°40'09,397" W e 21°19'43,929" S; deste segue, com azimute de 285°56'43" por uma distância de 153,75m até o vértice -v-0025, de coordenadas 41°40'14,552" W e 21°19'42,659" S; deste segue, com azimute de 284°36'04" por uma distância de 73,73m até o vértice -v-0026, de coordenadas 41°40'17,038" W e 21°19'42,105" S; deste segue, com azimute de 277°02'07" por uma distância de 32,16m até o vértice -v-0027, de coordenadas 41°40'18,147" W e 21°19'41,999" S; deste segue, com azimute de 263°57'50" por uma distância de 27,79m até o vértice -v-0028, de coordenadas 41°40'19,103" W e 21°19'42,113" S; deste segue, com azimute de 249°03'08" por uma distância de 24,32m até o vértice -v-0029, de coordenadas 41°40'19,883" W e 21°19'42,411" S; deste segue, com azimute de 235°41'45" por uma distância de 30,17m até o vértice -v-0030, de coordenadas 41°40'20,735" W e 21°19'42,980" S; deste segue, com azimute de 221°57'57" por uma distância de 29,16m até o vértice -v-0031, de coordenadas 41°40'21,395" W e 21°19'43,697" S; deste segue, com azimute de 205°26'34" por uma distância de 28,70m até o vértice -v-0032, de coordenadas 41°40'21,803" W e 21°19'44,547" S; deste segue, com azimute de 194°40'51" por uma distância de 31,61m até o vértice -v-0033, de coordenadas 41°40'22,058" W e 21°19'45,546" S; deste segue, com azimute de 192°28'59" por uma distância de 11,81m até o vértice -v-0034, de coordenadas 41°40'22,138" W e 21°19'45,922" S; deste segue, com azimute de 195°44'42" por uma distância de 107,57m até o vértice -v-0035, de coordenadas 41°40'23,074" W e 21°19'49,304" S; deste segue, com azimute de 214°32'14" por uma distância de 26,62m até o vértice -v-0036, de coordenadas 41°40'23,581" W e 21°19'50,026" S; deste segue, com azimute de 228°43'55" por uma distância de 24,54m até o vértice -v-0037, de coordenadas 41°40'24,208" W e 21°19'50,565" S; deste segue, com azimute de 242°00'35" por uma distância de 26,88m até o vértice -v-0038, de coordenadas 41°40'25,021" W e 21°19'50,990" S; deste segue, com azimute de 262°51'29" por uma distância de 36,15m até o vértice -v-0039, de coordenadas 41°40'26,261" W e 21°19'51,161" S; deste segue, com azimute de 278°34'53" por uma distância de 37,66m até o vértice -v-0040, de coordenadas 41°40'27,556" W e 21°19'51,004" S; deste segue, com azimute de 287°28'20" por uma distância de 87,36m até o vértice -v-0041, de coordenadas 41°40'30,463" W e 21°19'50,209" S; deste segue, com azimute de 284°47'47" por uma distância de 4,60m até o vértice -v-0042, de coordenadas 41°40'30,618" W e 21°19'50,174" S; deste segue, com azimute de 9°36'40" por uma distância de 5,88m até o vértice -v-0043, de coordenadas 41°40'30,589" W e 21°19'49,985" S; deste segue, com azimute de 358°09'41" por uma distância de 21,30m até o vértice -v-0044, de coordenadas 41°40'30,628" W e 21°19'49,295" S; deste segue, com azimute de 347°19'18" por uma distância de 19,15m até o vértice -v-0045, de coordenadas 41°40'30,787" W e 21°19'48,691" S; deste segue, com azimute de 327°38'52" por uma distância de 30,54m até o vértice -v-0046, de coordenadas 41°40'31,373" W e 21°19'47,864" S; deste segue, com azimute de 50°23'50" por uma distância de 3,77m até o vértice -v-0047, de coordenadas 41°40'31,274" W e 21°19'47,784" S; deste segue, com azimute de 55°58'14" por uma distância de 22,17m até o vértice -v-0048, de coordenadas 41°40'30,646" W e 21°19'47,369" S; deste segue, com azimute de 62°24'51" por uma distância de 20,66m até o vértice -v-0049, de coordenadas 41°40'30,018" W e 21°19'47,046" S; deste segue, com azimute de 89°18'40" por uma distância de 9,93m até o vértice -v-0050, de coordenadas 41°40'29,674" W e 21°19'47,035" S; deste segue, com azimute de 107°38'02" por uma distância de 13,31m até o vértice -v-0051, de coordenadas 41°40'29,231" W e 21°19'47,157" S; deste segue, com azimute de 125°49'27" por uma distância de 7,47m até o vértice -v-0052, de coordenadas

[Handwritten signature]

[Handwritten signature]

[Handwritten signature]



PREFEITURA MUNICIPAL DE ITAPERUNA

ESTADO DO RIO DE JANEIRO



41°40'29,018" W e 21°19'47,295" S; deste segue, com azimuth de 117°58'36" por uma distância de 14,31m até o vértice -v-0053, de coordenadas 41°40'28,575" W e 21°19'47,504" S; deste segue, com azimuth de 85°25'06" por uma distância de 7,92m até o vértice -v-0054, de coordenadas 41°40'28,302" W e 21°19'47,478" S; deste segue, com azimuth de 51°19'26" por uma distância de 14,77m até o vértice -v-0055, de coordenadas 41°40'27,910" W e 21°19'47,171" S; deste segue, com azimuth de 7°41'33" por uma distância de 5,85m até o vértice -v-0056, de coordenadas 41°40'27,887" W e 21°19'46,982" S; deste segue, com azimuth de 7°41'32" por uma distância de 12,08m até o vértice -v-0057, de coordenadas 41°40'27,839" W e 21°19'46,592" S; deste segue, com azimuth de 336°00'52" por uma distância de 16,71m até o vértice -v-0058, de coordenadas 41°40'28,086" W e 21°19'46,101" S; deste segue, com azimuth de 309°58'13" por uma distância de 15,58m até o vértice -v-0059, de coordenadas 41°40'28,507" W e 21°19'45,784" S; deste segue, com azimuth de 327°26'21" por uma distância de 11,36m até o vértice -v-0060, de coordenadas 41°40'28,726" W e 21°19'45,478" S; deste segue, com azimuth de 347°56'20" por uma distância de 10,36m até o vértice -v-0061, de coordenadas 41°40'28,808" W e 21°19'45,150" S; deste segue, com azimuth de 29°34'19" por uma distância de 4,30m até o vértice -v-0062, de coordenadas 41°40'28,738" W e 21°19'45,027" S; deste segue, com azimuth de 70°43'07" por uma distância de 7,23m até o vértice -v-0063, de coordenadas 41°40'28,503" W e 21°19'44,945" S; deste segue, com azimuth de 119°44'25" por uma distância de 9,87m até o vértice -v-0064, de coordenadas 41°40'28,202" W e 21°19'45,098" S; deste segue, com azimuth de 130°16'23" por uma distância de 8,74m até o vértice -v-0065, de coordenadas 41°40'27,967" W e 21°19'45,277" S; deste segue, com azimuth de 98°46'48" por uma distância de 10,65m até o vértice -v-0066, de coordenadas 41°40'27,601" W e 21°19'45,323" S; deste segue, com azimuth de 63°13'53" por uma distância de 6,06m até o vértice -v-0067, de coordenadas 41°40'27,415" W e 21°19'45,230" S; deste segue, com azimuth de 34°12'00" por uma distância de 8,09m até o vértice -v-0068, de coordenadas 41°40'27,263" W e 21°19'45,010" S; deste segue, com azimuth de 6°29'06" por uma distância de 5,06m até o vértice -v-0069, de coordenadas 41°40'27,247" W e 21°19'44,846" S; deste segue, com azimuth de 349°14'26" por uma distância de 12,24m até o vértice -v-0070, de coordenadas 41°40'27,335" W e 21°19'44,457" S; deste segue, com azimuth de 348°49'17" por uma distância de 13,23m até o vértice -v-0071, de coordenadas 41°40'27,433" W e 21°19'44,038" S; deste segue, com azimuth de 348°49'17" por uma distância de 4,51m até o vértice -v-0072, de coordenadas 41°40'27,467" W e 21°19'43,894" S; deste segue, com azimuth de 356°02'28" por uma distância de 23,10m até o vértice -v-0073, de coordenadas 41°40'27,539" W e 21°19'43,147" S; deste segue, com azimuth de 1°07'45" por uma distância de 19,07m até o vértice -v-0074, de coordenadas 41°40'27,540" W e 21°19'42,528" S; deste segue, com azimuth de 3°29'44" por uma distância de 19,08m até o vértice -v-0075, de coordenadas 41°40'27,513" W e 21°19'41,909" S; deste segue, com azimuth de 6°25'31" por uma distância de 1,13m até o vértice -v-0076, de coordenadas 41°40'27,510" W e 21°19'41,872" S; deste segue, com azimuth de 6°25'34" por uma distância de 22,77m até o vértice -v-0077, de coordenadas 41°40'27,438" W e 21°19'41,136" S; deste segue, com azimuth de 7°24'58" por uma distância de 18,71m até o vértice -v-0078, de coordenadas 41°40'27,368" W e 21°19'40,532" S; deste segue, com azimuth de 16°20'30" por uma distância de 18,62m até o vértice -v-0079, de coordenadas 41°40'27,199" W e 21°19'39,948" S; deste segue, com azimuth de 54°39'35" por uma distância de 13,52m até o vértice -v-0080, de coordenadas 41°40'26,823" W e 21°19'39,687" S; deste segue, com azimuth de 64°22'06" por uma distância de 20,65m até o vértice -v-0081, de coordenadas 41°40'26,184" W e 21°19'39,384" S; deste segue, com azimuth de 89°09'18" por uma distância de 4,73m até o vértice -v-0082, de coordenadas 41°40'26,020" W e 21°19'39,378" S; deste segue, com azimuth de 89°09'15" por uma distância de 13,56m até o vértice -v-0083, de coordenadas 41°40'25,551" W e 21°19'39,362" S; deste segue, com azimuth de

493 256

[Handwritten signature]

[Handwritten signature]

[Handwritten signature]



PREFEITURA MUNICIPAL DE ITAPERUNA

ESTADO DO RIO DE JANEIRO



120°42'24" por uma distância de 13,41m até o vértice -v-0084, de coordenadas 41°40'25,146" W e 21°19'39,577" S; deste segue, com azimute de 148°39'30" por uma distância de 8,22m até o vértice -v-0085, de coordenadas 41°40'24,993" W e 21°19'39,802" S; deste segue, com azimute de 154°08'00" por uma distância de 18,75m até o vértice -v-0086, de coordenadas 41°40'24,697" W e 21°19'40,344" S; deste segue, com azimute de 141°50'22" por uma distância de 8,96m até o vértice -v-0087, de coordenadas 41°40'24,500" W e 21°19'40,569" S; deste segue, com azimute de 112°47'59" por uma distância de 25,60m até o vértice -v-0088, de coordenadas 41°40'23,675" W e 21°19'40,875" S; deste segue, com azimute de 84°06'03" por uma distância de 23,18m até o vértice -v-0089, de coordenadas 41°40'22,877" W e 21°19'40,782" S; deste segue, com azimute de 52°10'23" por uma distância de 9,52m até o vértice -v-0090, de coordenadas 41°40'22,621" W e 21°19'40,587" S; deste segue, com azimute de 15°09'56" por uma distância de 5,85m até o vértice -v-0091, de coordenadas 41°40'22,572" W e 21°19'40,402" S; deste segue, com azimute de 337°34'36" por uma distância de 6,70m até o vértice -v-0092, de coordenadas 41°40'22,665" W e 21°19'40,203" S; deste segue, com azimute de 301°53'31" por uma distância de 15,40m até o vértice -v-0093, de coordenadas 41°40'23,124" W e 21°19'39,948" S; deste segue, com azimute de 318°26'47" por uma distância de 19,29m até o vértice -v-0094, de coordenadas 41°40'23,579" W e 21°19'39,488" S; deste segue, com azimute de 333°17'28" por uma distância de 15,86m até o vértice -v-0095, de coordenadas 41°40'23,836" W e 21°19'39,032" S; deste segue, com azimute de 355°50'20" por uma distância de 8,55m até o vértice -v-0096, de coordenadas 41°40'23,864" W e 21°19'38,756" S; deste segue, com azimute de 41°08'08" por uma distância de 11,52m até o vértice -v-0097, de coordenadas 41°40'23,607" W e 21°19'38,469" S; deste segue, com azimute de 75°18'35" por uma distância de 9,83m até o vértice -v-0098, de coordenadas 41°40'23,280" W e 21°19'38,382" S; deste segue, com azimute de 79°04'05" por uma distância de 18,85m até o vértice -v-0099, de coordenadas 41°40'22,641" W e 21°19'38,253" S; deste segue, com azimute de 64°46'57" por uma distância de 18,46m até o vértice -v-0100, de coordenadas 41°40'22,068" W e 21°19'37,986" S; deste segue, com azimute de 43°47'31" por uma distância de 21,86m até o vértice -v-0101, de coordenadas 41°40'21,555" W e 21°19'37,463" S; deste segue, com azimute de 52°02'06" por uma distância de 19,49m até o vértice -v-0102, de coordenadas 41°40'21,031" W e 21°19'37,063" S; deste segue, com azimute de 75°36'18" por uma distância de 20,61m até o vértice -v-0103, de coordenadas 41°40'20,343" W e 21°19'36,883" S; deste segue, com azimute de 69°42'14" por uma distância de 26,75m até o vértice -v-0104, de coordenadas 41°40'19,481" W e 21°19'36,565" S; deste segue, com azimute de 78°36'00" por uma distância de 10,17m até o vértice -v-0105, de coordenadas 41°40'19,137" W e 21°19'36,493" S; deste segue, com azimute de 103°23'41" por uma distância de 3,71m até o vértice -v-0106, de coordenadas 41°40'19,011" W e 21°19'36,518" S; deste segue, com azimute de 147°26'23" por uma distância de 3,98m até o vértice -v-0107, de coordenadas 41°40'18,934" W e 21°19'36,626" S; deste segue, com azimute de 170°38'14" por uma distância de 8,65m até o vértice -v-0108, de coordenadas 41°40'18,879" W e 21°19'36,902" S; deste segue, com azimute de 143°15'14" por uma distância de 17,97m até o vértice -v-0109, de coordenadas 41°40'18,496" W e 21°19'37,362" S; deste segue, com azimute de 93°56'08" por uma distância de 16,09m até o vértice -v-0110, de coordenadas 41°40'17,939" W e 21°19'37,387" S; deste segue, com azimute de 96°46'11" por uma distância de 25,65m até o vértice -v-0111, de coordenadas 41°40'17,054" W e 21°19'37,467" S; deste segue, com azimute de 75°34'58" por uma distância de 21,75m até o vértice -v-0112, de coordenadas 41°40'16,328" W e 21°19'37,277" S; deste segue, com azimute de 47°23'17" por uma distância de 20,28m até o vértice -v-0113, de coordenadas 41°40'15,820" W e 21°19'36,821" S; deste segue, com azimute de 32°23'34" por uma distância de 20,65m até o vértice -v-0114, de coordenadas 41°40'15,450" W e 21°19'36,247" S; deste segue,

297
257



PREFEITURA MUNICIPAL DE ITAPERUNA

ESTADO DO RIO DE JANEIRO



com azimuth de $49^{\circ}48'13''$ por uma distância de 12,17m até o vértice -v-0115, de coordenadas $41^{\circ}40'15,134''$ W e $21^{\circ}19'35,986''$ S; deste segue, com azimuth de $60^{\circ}09'55''$ por uma distância de 19,30m até o vértice -v-0116, de coordenadas $41^{\circ}40'14,560''$ W e $21^{\circ}19'35,662''$ S; deste segue, com azimuth de $48^{\circ}58'32''$ por uma distância de 20,19m até o vértice -v-0117, de coordenadas $41^{\circ}40'14,042''$ W e $21^{\circ}19'35,222''$ S; deste segue, com azimuth de $30^{\circ}05'48''$ por uma distância de 20,17m até o vértice -v-0118, de coordenadas $41^{\circ}40'13,704''$ W e $21^{\circ}19'34,648''$ S; deste segue, com azimuth de $44^{\circ}49'38''$ por uma distância de 9,81m até o vértice -v-0119, de coordenadas $41^{\circ}40'13,470''$ W e $21^{\circ}19'34,417''$ S; deste segue, com azimuth de $59^{\circ}25'39''$ por uma distância de 5,95m até o vértice -v-0120, de coordenadas $41^{\circ}40'13,294''$ W e $21^{\circ}19'34,315''$ S; deste segue, com azimuth de $59^{\circ}25'55''$ por uma distância de 0,34m até o vértice -v-0121, de coordenadas $41^{\circ}40'13,284''$ W e $21^{\circ}19'34,310''$ S; deste segue, com azimuth de $106^{\circ}50'13''$ por uma distância de 5,24m até o vértice -v-0122, de coordenadas $41^{\circ}40'13,109''$ W e $21^{\circ}19'34,355''$ S; deste segue, com azimuth de $162^{\circ}18'16''$ por uma distância de 14,65m até o vértice -v-0123, de coordenadas $41^{\circ}40'12,945''$ W e $21^{\circ}19'34,806''$ S; deste segue, com azimuth de $179^{\circ}42'52''$ por uma distância de 12,77m até o vértice -v-0124, de coordenadas $41^{\circ}40'12,933''$ W e $21^{\circ}19'35,220''$ S; deste segue, com azimuth de $204^{\circ}14'37''$ por uma distância de 14,05m até o vértice -v-0125, de coordenadas $41^{\circ}40'13,124''$ W e $21^{\circ}19'35,640''$ S; deste segue, com azimuth de $212^{\circ}14'40''$ por uma distância de 20,43m até o vértice -v-0126, de coordenadas $41^{\circ}40'13,489''$ W e $21^{\circ}19'36,209''$ S; deste segue, com azimuth de $209^{\circ}14'07''$ por uma distância de 15,72m até o vértice -v-0127, de coordenadas $41^{\circ}40'13,745''$ W e $21^{\circ}19'36,659''$ S; deste segue, com azimuth de $203^{\circ}01'07''$ por uma distância de 19,02m até o vértice -v-0128, de coordenadas $41^{\circ}40'13,990''$ W e $21^{\circ}19'37,233''$ S; deste segue, com azimuth de $176^{\circ}24'05''$ por uma distância de 21,03m até o vértice -v-0129, de coordenadas $41^{\circ}40'13,929''$ W e $21^{\circ}19'37,914''$ S; deste segue, com azimuth de $131^{\circ}01'37''$ por uma distância de 12,53m até o vértice -v-0130, de coordenadas $41^{\circ}40'13,595''$ W e $21^{\circ}19'38,174''$ S; deste segue, com azimuth de $112^{\circ}13'17''$ por uma distância de 11,82m até o vértice -v-0131, de coordenadas $41^{\circ}40'13,213''$ W e $21^{\circ}19'38,312''$ S; deste segue, com azimuth de $97^{\circ}06'12''$ por uma distância de 13,63m até o vértice -v-0132, de coordenadas $41^{\circ}40'12,743''$ W e $21^{\circ}19'38,357''$ S; deste segue, com azimuth de $112^{\circ}47'06''$ por uma distância de 11,53m até o vértice -v-0133, de coordenadas $41^{\circ}40'12,371''$ W e $21^{\circ}19'38,495''$ S; deste segue, com azimuth de $116^{\circ}24'25''$ por uma distância de 12,55m até o vértice -v-0134, de coordenadas $41^{\circ}40'11,978''$ W e $21^{\circ}19'38,668''$ S; deste segue, com azimuth de $85^{\circ}00'48''$ por uma distância de 4,44m até o vértice -v-0135, de coordenadas $41^{\circ}40'11,825''$ W e $21^{\circ}19'38,653''$ S; deste segue, com azimuth de $36^{\circ}07'17''$ por uma distância de 13,46m até o vértice -v-0136, de coordenadas $41^{\circ}40'11,558''$ W e $21^{\circ}19'38,294''$ S; deste segue, com azimuth de $39^{\circ}33'58''$ por uma distância de 12,67m até o vértice -v-0137, de coordenadas $41^{\circ}40'11,285''$ W e $21^{\circ}19'37,971''$ S; deste segue, com azimuth de $54^{\circ}27'17''$ por uma distância de 9,23m até o vértice -v-0138, de coordenadas $41^{\circ}40'11,028''$ W e $21^{\circ}19'37,792''$ S; deste segue, com azimuth de $55^{\circ}20'24''$ por uma distância de 16,71m até o vértice -v-0139, de coordenadas $41^{\circ}40'10,559''$ W e $21^{\circ}19'37,474''$ S; deste segue, com azimuth de $38^{\circ}41'51''$ por uma distância de 7,75m até o vértice -v-0140, de coordenadas $41^{\circ}40'10,396''$ W e $21^{\circ}19'37,274''$ S; deste segue, com azimuth de $1^{\circ}07'47''$ por uma distância de 9,14m até o vértice -v-0141, de coordenadas $41^{\circ}40'10,396''$ W e $21^{\circ}19'36,977''$ S; deste segue, com azimuth de $344^{\circ}16'13''$ por uma distância de 10,87m até o vértice -v-0142, de coordenadas $41^{\circ}40'10,506''$ W e $21^{\circ}19'36,640''$ S; deste segue, com azimuth de $10^{\circ}49'04''$ por uma distância de 6,55m até o vértice -v-0143, de coordenadas $41^{\circ}40'10,468''$ W e $21^{\circ}19'36,430''$ S; deste segue, com azimuth de $340^{\circ}48'22''$ por uma distância de 4,54m até o vértice -v-0144, de coordenadas $41^{\circ}40'10,523''$ W e $21^{\circ}19'36,292''$ S; deste segue, com azimuth de $305^{\circ}34'03''$ por uma distância de 6,69m até o vértice -v-0145, de coordenadas $41^{\circ}40'10,714''$ W e

497
258

Emmanuel m. da Silva



PREFEITURA MUNICIPAL DE ITAPERUNA

ESTADO DO RIO DE JANEIRO



21°19'36,169" S; deste segue, com azimute de 356°21'53" por uma distância de 3,80m até o vértice -v-0146, de coordenadas 41°40'10,725" W e 21°19'36,046" S; deste segue, com azimute de 52°08'15" por uma distância de 4,26m até o vértice -v-0147, de coordenadas 41°40'10,611" W e 21°19'35,959" S; deste segue, com azimute de 84°00'14" por uma distância de 5,08m até o vértice -v-0148, de coordenadas 41°40'10,436" W e 21°19'35,938" S; deste segue, com azimute de 108°44'31" por uma distância de 14,61m até o vértice -v-0149, de coordenadas 41°40'09,953" W e 21°19'36,081" S; deste segue, com azimute de 108°44'31" por uma distância de 6,22m até o vértice -v-0150, de coordenadas 41°40'09,747" W e 21°19'36,142" S; deste segue, com azimute de 114°58'33" por uma distância de 8,73m até o vértice -v-0151, de coordenadas 41°40'09,470" W e 21°19'36,256" S; deste segue, com azimute de 114°58'33" por uma distância de 4,81m até o vértice -v-0152, de coordenadas 41°40'09,318" W e 21°19'36,319" S; deste segue, com azimute de 114°58'33" por uma distância de 4,81m até o vértice -v-0153, de coordenadas 41°40'09,165" W e 21°19'36,382" S; deste segue, com azimute de 114°58'33" por uma distância de 5,42m até o vértice -v-0154, de coordenadas 41°40'08,993" W e 21°19'36,453" S; deste segue, com azimute de 132°09'09" por uma distância de 20,89m até o vértice -v-0155, de coordenadas 41°40'08,446" W e 21°19'36,898" S; deste segue, com azimute de 143°55'44" por uma distância de 16,42m até o vértice -v-0156, de coordenadas 41°40'08,101" W e 21°19'37,322" S; deste segue, com azimute de 160°43'45" por uma distância de 20,34m até o vértice -v-0157, de coordenadas 41°40'07,854" W e 21°19'37,941" S; deste segue, com azimute de 136°41'07" por uma distância de 11,48m até o vértice -v-0158, de coordenadas 41°40'07,575" W e 21°19'38,207" S; deste segue, com azimute de 96°50'23" por uma distância de 7,92m até o vértice -v-0159, de coordenadas 41°40'07,302" W e 21°19'38,232" S; deste segue, com azimute de 62°31'05" por uma distância de 9,87m até o vértice -v-0160, de coordenadas 41°40'07,002" W e 21°19'38,078" S; deste segue, com azimute de 32°49'51" por uma distância de 6,30m até o vértice -v-0161, de coordenadas 41°40'06,888" W e 21°19'37,904" S; deste segue, com azimute de 3°18'54" por uma distância de 20,66m até o vértice -v-0162, de coordenadas 41°40'06,861" W e 21°19'37,234" S; deste segue, com azimute de 1°29'14" por uma distância de 25,21m até o vértice -v-0163, de coordenadas 41°40'06,857" W e 21°19'36,415" S; deste segue, com azimute de 7°19'22" por uma distância de 20,45m até o vértice -v-0164, de coordenadas 41°40'06,782" W e 21°19'35,754" S; deste segue, com azimute de 54°44'40" por uma distância de 14,88m até o vértice -v-0165, de coordenadas 41°40'06,367" W e 21°19'35,467" S; deste segue, com azimute de 76°59'46" por uma distância de 22,59m até o vértice -v-0166, de coordenadas 41°40'05,608" W e 21°19'35,287" S; deste segue, com azimute de 91°35'55" por uma distância de 19,23m até o vértice -v-0167, de coordenadas 41°40'04,942" W e 21°19'35,291" S; deste segue, com azimute de 135°02'53" por uma distância de 5,91m até o vértice -v-0168, de coordenadas 41°40'04,794" W e 21°19'35,424" S; deste segue, com azimute de 111°24'42" por uma distância de 23,18m até o vértice -v-0169, de coordenadas 41°40'04,040" W e 21°19'35,684" S; deste segue, com azimute de 95°27'15" por uma distância de 18,81m até o vértice -v-0170, de coordenadas 41°40'03,390" W e 21°19'35,729" S; deste segue, com azimute de 99°33'21" por uma distância de 17,20m até o vértice -v-0171, de coordenadas 41°40'02,800" W e 21°19'35,810" S; deste segue, com azimute de 78°00'45" por uma distância de 16,67m até o vértice -v-0172, de coordenadas 41°40'02,237" W e 21°19'35,687" S; deste segue, com azimute de 57°51'15" por uma distância de 18,09m até o vértice -v-0173, de coordenadas 41°40'01,713" W e 21°19'35,363" S; deste segue, com azimute de 62°36'21" por uma distância de 16,50m até o vértice -v-0174, de coordenadas 41°40'01,211" W e 21°19'35,107" S; deste segue, com azimute de 71°54'33" por uma distância de 18,19m até o vértice -v-0175, de coordenadas 41°40'00,616" W e 21°19'34,912" S; deste segue, com azimute de 58°12'04" por uma distância de 19,71m até o vértice -v-0176, de coordenadas 41°40'00,043" W e

292
259

[Handwritten signature]

Emmanuel m. da Silva

[Handwritten signature]



PREFEITURA MUNICIPAL DE ITAPERUNA
ESTADO DO RIO DE JANEIRO



21°19'34,563" S; deste segue, com azimute de 71°49'02" por uma distância de 19,54m até o vértice -v-0177, de coordenadas 41°39'59,404" W e 21°19'34,352" S; deste segue, com azimute de 87°41'44" por uma distância de 15,79m até o vértice -v-0178, de coordenadas 41°39'58,858" W e 21°19'34,321" S; deste segue, com azimute de 78°36'00" por uma distância de 17,43m até o vértice -v-0179, de coordenadas 41°39'58,268" W e 21°19'34,197" S; deste segue, com azimute de 45°29'32" por uma distância de 10,03m até o vértice -v-0180, de coordenadas 41°39'58,026" W e 21°19'33,964" S; deste segue, com azimute de 45°29'32" por uma distância de 10,03m até o vértice -v-0181, de coordenadas 41°39'57,783" W e 21°19'33,730" S; deste segue, com azimute de 14°58'50" por uma distância de 11,85m até o vértice -v-0182, de coordenadas 41°39'57,685" W e 21°19'33,357" S; deste segue, com azimute de 359°26'41" por uma distância de 5,36m até o vértice -v-0183, de coordenadas 41°39'57,691" W e 21°19'33,183" S; deste segue, com azimute de 327°47'17" por uma distância de 14,34m até o vértice -v-0184, de coordenadas 41°39'57,965" W e 21°19'32,794" S; deste segue, com azimute de 349°40'47" por uma distância de 12,70m até o vértice -v-0185, de coordenadas 41°39'58,053" W e 21°19'32,390" S; deste segue, com azimute de 17°16'23" por uma distância de 12,47m até o vértice -v-0186, de coordenadas 41°39'57,933" W e 21°19'32,001" S; deste segue, com azimute de 44°47'49" por uma distância de 14,38m até o vértice -v-0187, de coordenadas 41°39'57,589" W e 21°19'31,662" S; deste segue, com azimute de 63°08'58" por uma distância de 1,80m até o vértice -v-0188, de coordenadas 41°39'57,535" W e 21°19'31,635" S; deste segue, com azimute de 63°08'57" por uma distância de 9,62m até o vértice -v-0189, de coordenadas 41°39'57,240" W e 21°19'31,488" S; deste segue, com azimute de 63°03'23" por uma distância de 21,43m até o vértice -v-0190, de coordenadas 41°39'56,585" W e 21°19'31,159" S; deste segue, com azimute de 53°15'17" por uma distância de 7,19m até o vértice -v-0191, de coordenadas 41°39'56,389" W e 21°19'31,016" S; deste segue, com azimute de 28°46'28" por uma distância de 7,47m até o vértice -v-0192, de coordenadas 41°39'56,269" W e 21°19'30,801" S; deste segue, com azimute de 7°15'59" por uma distância de 14,74m até o vértice -v-0193, de coordenadas 41°39'56,215" W e 21°19'30,325" S; deste segue, com azimute de 5°05'37" por uma distância de 15,95m até o vértice -v-0194, de coordenadas 41°39'56,178" W e 21°19'29,808" S; deste segue, com azimute de 354°13'01" por uma distância de 5,24m até o vértice -v-0195, de coordenadas 41°39'56,200" W e 21°19'29,639" S; deste segue, com azimute de 320°08'16" por uma distância de 18,34m até o vértice -v-0196, de coordenadas 41°39'56,617" W e 21°19'29,190" S; deste segue, com azimute de 312°12'17" por uma distância de 14,63m até o vértice -v-0197, de coordenadas 41°39'57,000" W e 21°19'28,878" S; deste segue, com azimute de 324°47'58" por uma distância de 7,41m até o vértice -v-0198, de coordenadas 41°39'57,153" W e 21°19'28,685" S; deste segue, com azimute de 342°55'01" por uma distância de 5,91m até o vértice -v-0199, de coordenadas 41°39'57,217" W e 21°19'28,502" S; deste segue, com azimute de 3°04'03" por uma distância de 19,24m até o vértice -v-0200, de coordenadas 41°39'57,195" W e 21°19'27,878" S; deste segue, com azimute de 4°02'24" por uma distância de 11,29m até o vértice -v-0201, de coordenadas 41°39'57,176" W e 21°19'27,511" S; deste segue, com azimute de 41°41'20" por uma distância de 11,78m até o vértice -v-0202, de coordenadas 41°39'56,911" W e 21°19'27,220" S; deste segue, com azimute de 38°04'55" por uma distância de 11,55m até o vértice -v-0203, de coordenadas 41°39'56,671" W e 21°19'26,920" S; deste segue, com azimute de 38°04'55" por uma distância de 4,39m até o vértice -v-0204, de coordenadas 41°39'56,579" W e 21°19'26,806" S; deste segue, com azimute de 38°20'55" por uma distância de 15,05m até o vértice -v-0205, de coordenadas 41°39'56,264" W e 21°19'26,416" S; deste segue, com azimute de 30°56'13" por uma distância de 14,24m até o vértice -v-0206, de coordenadas 41°39'56,020" W e 21°19'26,015" S; deste segue, com azimute de 37°38'39" por uma distância de 15,96m até o vértice -v-0207, de coordenadas



PREFEITURA MUNICIPAL DE ITAPERUNA
ESTADO DO RIO DE JANEIRO



41°39'55,691" W e 21°19'25,598" S; deste segue, com azimute de 70°04'43" por uma distância de 10,13m até o vértice -v-0208, de coordenadas 41°39'55,364" W e 21°19'25,479" S; deste segue, com azimute de 98°55'35" por uma distância de 14,95m até o vértice -v-0209, de coordenadas 41°39'54,850" W e 21°19'25,544" S; deste segue, com azimute de 112°42'28" por uma distância de 11,53m até o vértice -v-0210, de coordenadas 41°39'54,478" W e 21°19'25,682" S; deste segue, com azimute de 138°35'08" por uma distância de 12,60m até o vértice -v-0211, de coordenadas 41°39'54,182" W e 21°19'25,983" S; deste segue, com azimute de 147°14'38" por uma distância de 21,24m até o vértice -v-0212, de coordenadas 41°39'53,771" W e 21°19'26,555" S; deste segue, com azimute de 137°26'58" por uma distância de 5,84m até o vértice -v-0213, de coordenadas 41°39'53,631" W e 21°19'26,692" S; deste segue, com azimute de 137°26'57" por uma distância de 17,01m até o vértice -v-0214, de coordenadas 41°39'53,223" W e 21°19'27,091" S; deste segue, com azimute de 127°47'34" por uma distância de 27,92m até o vértice -v-0215, de coordenadas 41°39'52,446" W e 21°19'27,631" S; deste segue, com azimute de 117°11'18" por uma distância de 28,26m até o vértice -v-0216, de coordenadas 41°39'51,565" W e 21°19'28,033" S; deste segue, com azimute de 115°26'33" por uma distância de 27,86m até o vértice -v-0217, de coordenadas 41°39'50,685" W e 21°19'28,405" S; deste segue, com azimute de 102°21'43" por uma distância de 17,68m até o vértice -v-0218, de coordenadas 41°39'50,083" W e 21°19'28,516" S; deste segue, com azimute de 88°48'23" por uma distância de 16,09m até o vértice -v-0219, de coordenadas 41°39'49,526" W e 21°19'28,494" S; deste segue, com azimute de 91°03'06" por uma distância de 13,39m até o vértice -v-0220, de coordenadas 41°39'49,062" W e 21°19'28,493" S; deste segue, com azimute de 99°06'24" por uma distância de 16,87m até o vértice -v-0221, de coordenadas 41°39'48,483" W e 21°19'28,568" S; deste segue, com azimute de 113°28'22" por uma distância de 24,38m até o vértice -v-0222, de coordenadas 41°39'47,701" W e 21°19'28,868" S; deste segue, com azimute de 115°49'37" por uma distância de 11,28m até o vértice -v-0223, de coordenadas 41°39'47,345" W e 21°19'29,020" S; deste segue, com azimute de 108°09'18" por uma distância de 4,29m até o vértice -v-0224, de coordenadas 41°39'47,203" W e 21°19'29,061" S; deste segue, com azimute de 84°42'43" por uma distância de 11,42m até o vértice -v-0225, de coordenadas 41°39'46,810" W e 21°19'29,019" S; deste segue, com azimute de 56°44'56" por uma distância de 20,41m até o vértice -v-0226, de coordenadas 41°39'46,227" W e 21°19'28,644" S; deste segue, com azimute de 52°51'59" por uma distância de 35,69m até o vértice -v-0227, de coordenadas 41°39'45,257" W e 21°19'27,925" S; deste segue, com azimute de 51°37'50" por uma distância de 24,07m até o vértice -v-0228, de coordenadas 41°39'44,613" W e 21°19'27,426" S; deste segue, com azimute de 34°31'01" por uma distância de 11,15m até o vértice -v-0229, de coordenadas 41°39'44,401" W e 21°19'27,124" S; deste segue, com azimute de 46°53'00" por uma distância de 7,69m até o vértice -v-0230, de coordenadas 41°39'44,211" W e 21°19'26,949" S; deste segue, com azimute de 69°48'05" por uma distância de 21,30m até o vértice -v-0231, de coordenadas 41°39'43,523" W e 21°19'26,697" S; deste segue, com azimute de 53°25'01" por uma distância de 16,52m até o vértice -v-0232, de coordenadas 41°39'43,071" W e 21°19'26,368" S; deste segue, com azimute de 50°14'10" por uma distância de 4,58m até o vértice -v-0233, de coordenadas 41°39'42,951" W e 21°19'26,270" S; deste segue, com azimute de 29°42'58" por uma distância de 12,05m até o vértice -v-0234, de coordenadas 41°39'42,752" W e 21°19'25,926" S; deste segue, com azimute de 29°42'59" por uma distância de 1,42m até o vértice -v-0235, de coordenadas 41°39'42,728" W e 21°19'25,886" S; deste segue, com azimute de 52°42'24" por uma distância de 13,46m até o vértice -v-0236, de coordenadas 41°39'42,363" W e 21°19'25,614" S; deste segue, com azimute de 43°50'57" por uma distância de 11,60m até o vértice -v-0237, de coordenadas 41°39'42,091" W e 21°19'25,337" S; deste segue, com azimute de 36°02'37" por uma distância de 3,85m até o vértice -v-0238, de

297
261

Amarel m. de Silva



PREFEITURA MUNICIPAL DE ITAPERUNA
ESTADO DO RIO DE JANEIRO



coordenadas $41^{\circ}39'42,015''$ W e $21^{\circ}19'25,234''$ S; deste segue, com azimute de $16^{\circ}59'52''$ por uma distância de 6,88m até o vértice -v-0239, de coordenadas $41^{\circ}39'41,950''$ W e $21^{\circ}19'25,019''$ S; deste segue, com azimute de $25^{\circ}40'31''$ por uma distância de 8,32m até o vértice -v-0240, de coordenadas $41^{\circ}39'41,830''$ W e $21^{\circ}19'24,773''$ S; deste segue, com azimute de $49^{\circ}01'48''$ por uma distância de 19,30m até o vértice -v-0241, de coordenadas $41^{\circ}39'41,334''$ W e $21^{\circ}19'24,352''$ S; deste segue, com azimute de $59^{\circ}21'57''$ por uma distância de 15,00m até o vértice -v-0242, de coordenadas $41^{\circ}39'40,893''$ W e $21^{\circ}19'24,095''$ S; deste segue, com azimute de $65^{\circ}32'17''$ por uma distância de 23,05m até o vértice -v-0243, de coordenadas $41^{\circ}39'40,173''$ W e $21^{\circ}19'23,770''$ S; deste segue, com azimute de $50^{\circ}58'22''$ por uma distância de 16,89m até o vértice -v-0244, de coordenadas $41^{\circ}39'39,726''$ W e $21^{\circ}19'23,416''$ S; deste segue, com azimute de $37^{\circ}21'24''$ por uma distância de 19,16m até o vértice -v-0245, de coordenadas $41^{\circ}39'39,334''$ W e $21^{\circ}19'22,913''$ S; deste segue, com azimute de $38^{\circ}17'12''$ por uma distância de 19,79m até o vértice -v-0246, de coordenadas $41^{\circ}39'38,921''$ W e $21^{\circ}19'22,400''$ S; deste segue, com azimute de $56^{\circ}03'37''$ por uma distância de 11,54m até o vértice -v-0247, de coordenadas $41^{\circ}39'38,594''$ W e $21^{\circ}19'22,185''$ S; deste segue, com azimute de $34^{\circ}44'30''$ por uma distância de 7,39m até o vértice -v-0248, de coordenadas $41^{\circ}39'38,452''$ W e $21^{\circ}19'21,985''$ S; deste segue, com azimute de $7^{\circ}23'32''$ por uma distância de 7,14m até o vértice -v-0249, de coordenadas $41^{\circ}39'38,425''$ W e $21^{\circ}19'21,754''$ S; deste segue, com azimute de $1^{\circ}03'08''$ por uma distância de 2,99m até o vértice -v-0250, de coordenadas $41^{\circ}39'38,426''$ W e $21^{\circ}19'21,657''$ S; deste segue, com azimute de $341^{\circ}41'36''$ por uma distância de 6,18m até o vértice -v-0251, de coordenadas $41^{\circ}39'38,497''$ W e $21^{\circ}19'21,468''$ S; deste segue, com azimute de $358^{\circ}02'21''$ por uma distância de 6,00m até o vértice -v-0252, de coordenadas $41^{\circ}39'38,509''$ W e $21^{\circ}19'21,273''$ S; deste segue, com azimute de $15^{\circ}38'05''$ por uma distância de 8,43m até o vértice -v-0253, de coordenadas $41^{\circ}39'38,436''$ W e $21^{\circ}19'21,008''$ S; deste segue, com azimute de $86^{\circ}07'25''$ por uma distância de 26,33m até o vértice -v-0254, de coordenadas $41^{\circ}39'37,527''$ W e $21^{\circ}19'20,932''$ S; deste segue, com azimute $86^{\circ}07'25''$ por uma distância de 4,28m até o vértice -v-0001, ponto inicial da descrição deste perímetro.

Todas as coordenadas geográficas aqui descritas estão georreferenciadas ao Sistema Geodésico Brasileiro.

497
262

Emmanuel ray. da Silva



PREFEITURA MUNICIPAL DE ITAPERUNA
ESTADO DO RIO DE JANEIRO



ANEXO V - MAPAS E MEMORIAIS DESCRITIVOS: DA DIVISÃO TERRITORIAL

MEMORIAL DESCRITIVO

15

PERÍMETRO DA ÁREA URBANA DE RAPOSO.

Município : ITAPERUNA: U.F: RJ - BR
Área (ha) : 236,2549
Perímetro (m) : 7.467,35

Inicia-se a descrição deste perímetro no vértice -V-0001, de coordenadas 42°6'32,841" W e 21°5'37,116" S; deste segue, com azimute de 153°00'24" por uma distância de 143,19m até o vértice -V-0002, de coordenadas 42°6'30,511" W e 21°5'41,223" S; deste segue, com azimute de 151°44'02" por uma distância de 195,35m até o vértice -V-0003, de coordenadas 42°6'27,200" W e 21°5'46,758" S; deste segue, com azimute de 148°33'44" por uma distância de 207,78m até o vértice -V-0004, de coordenadas 42°6'23,337" W e 21°5'52,453" S; deste segue, com azimute de 154°13'04" por uma distância de 327,23m até o vértice -V-0005, de coordenadas 42°6'18,225" W e 21°6'01,941" S; deste segue, com azimute de 166°29'50" por uma distância de 36,10m até o vértice -V-0006, de coordenadas 42°6'17,911" W e 21°6'03,076" S; deste segue, com azimute de 177°16'20" por uma distância de 29,52m até o vértice -V-0007, de coordenadas 42°6'17,843" W e 21°6'04,033" S; deste segue, com azimute de 182°54'36" por uma distância de 70,92m até o vértice -V-0008, de coordenadas 42°6'17,923" W e 21°6'06,336" S; deste segue, com azimute de 195°09'43" por uma distância de 54,63m até o vértice -V-0009, de coordenadas 42°6'18,385" W e 21°6'08,058" S; deste segue, com azimute de 207°27'49" por uma distância de 47,67m até o vértice -V-0010, de coordenadas 42°6'19,119" W e 21°6'09,445" S; deste segue, com azimute de 228°26'56" por uma distância de 38,92m até o vértice -V-0011, de coordenadas 42°6'20,111" W e 21°6'10,300" S; deste segue, com azimute de 246°38'00" por uma distância de 258,36m até o vértice -V-0012, de coordenadas 42°6'28,257" W e 21°6'13,770" S; deste segue, com azimute de 236°04'40" por uma distância de 104,84m até o vértice -V-0013, de coordenadas 42°6'31,232" W e 21°6'15,722" S; deste segue, com azimute de 232°55'55" por uma distância de 111,81m até o vértice -V-0014, de coordenadas 42°6'34,278" W e 21°6'17,964" S; deste segue, com azimute de 228°47'15" por uma distância de 74,00m até o vértice -V-0015, de coordenadas 42°6'36,175" W e 21°6'19,581" S; deste segue, com azimute de 247°48'21" por uma distância de 76,08m até o vértice -V-0016, de coordenadas 42°6'38,595" W e 21°6'20,556" S; deste segue, com azimute de 240°44'42" por uma distância de 108,02m até o vértice -V-0017, de coordenadas 42°6'41,825" W e 21°6'22,326" S; deste segue, com azimute de 234°47'47" por uma distância de 120,43m até o vértice -V-0018, de coordenadas 42°6'45,188" W e 21°6'24,640" S; deste segue, com azimute de 230°04'08" por uma distância de 85,65m até o vértice -V-0019, de coordenadas 42°6'47,427" W e 21°6'26,465" S; deste segue, com azimute de 242°59'27" por uma distância de 92,15m até o vértice -V-0020, de coordenadas 42°6'50,243" W e 21°6'27,872" S; deste segue, com azimute de 262°03'39" por uma distância de 71,29m até o vértice -V-0021, de coordenadas 42°6'52,681" W e 21°6'28,234" S; deste segue, com azimute de 270°00'00" por uma distância de 64,04m até o vértice -V-0022, de



PREFEITURA MUNICIPAL DE ITAPERUNA
ESTADO DO RIO DE JANEIRO



coordenadas $42^{\circ}6'54,898''$ W e $21^{\circ}6'28,272''$ S; deste segue, com azimute de $250^{\circ}32'00''$ por uma distância de 54,92m até o vértice -V-0023, de coordenadas $42^{\circ}6'56,679''$ W e $21^{\circ}6'28,897''$ S; deste segue, com azimute de $220^{\circ}00'07''$ por uma distância de 23,44m até o vértice -V-0024, de coordenadas $42^{\circ}6'57,189''$ W e $21^{\circ}6'29,489''$ S; deste segue, com azimute de $216^{\circ}14'58''$ por uma distância de 70,37m até o vértice -V-0025, de coordenadas $42^{\circ}6'58,594''$ W e $21^{\circ}6'31,357''$ S; deste segue, com azimute de $230^{\circ}22'15''$ por uma distância de 29,72m até o vértice -V-0026, de coordenadas $42^{\circ}6'59,375''$ W e $21^{\circ}6'31,986''$ S; deste segue, com azimute de $255^{\circ}27'14''$ por uma distância de 70,27m até o vértice -V-0027, de coordenadas $42^{\circ}7'01,718''$ W e $21^{\circ}6'32,600''$ S; deste segue, com azimute de $270^{\circ}00'00''$ por uma distância de 18,97m até o vértice -V-0028, de coordenadas $42^{\circ}7'02,375''$ W e $21^{\circ}6'32,611''$ S; deste segue, com azimute de $274^{\circ}20'27''$ por uma distância de 51,82m até o vértice -V-0029, de coordenadas $42^{\circ}7'04,166''$ W e $21^{\circ}6'32,514''$ S; deste segue, com azimute de $277^{\circ}18'07''$ por uma distância de 51,43m até o vértice -V-0030, de coordenadas $42^{\circ}7'05,936''$ W e $21^{\circ}6'32,332''$ S; deste segue, com azimute de $262^{\circ}23'52''$ por uma distância de 63,99m até o vértice -V-0031, de coordenadas $42^{\circ}7'08,127''$ W e $21^{\circ}6'32,644''$ S; deste segue, com azimute de $254^{\circ}17'58''$ por uma distância de 34,93m até o vértice -V-0032, de coordenadas $42^{\circ}7'09,285''$ W e $21^{\circ}6'32,971''$ S; deste segue, com azimute de $258^{\circ}12'13''$ por uma distância de 71,92m até o vértice -V-0033, de coordenadas $42^{\circ}7'11,713''$ W e $21^{\circ}6'33,490''$ S; deste segue, com azimute de $263^{\circ}22'16''$ por uma distância de 45,49m até o vértice -V-0034, de coordenadas $42^{\circ}7'13,274''$ W e $21^{\circ}6'33,687''$ S; deste segue, com azimute de $261^{\circ}42'26''$ por uma distância de 50,97m até o vértice -V-0035, de coordenadas $42^{\circ}7'15,015''$ W e $21^{\circ}6'33,956''$ S; deste segue, com azimute de $248^{\circ}12'33''$ por uma distância de 50,92m até o vértice -V-0036, de coordenadas $42^{\circ}7'16,641''$ W e $21^{\circ}6'34,598''$ S; deste segue, com azimute de $235^{\circ}34'15''$ por uma distância de 35,67m até o vértice -V-0037, de coordenadas $42^{\circ}7'17,646''$ W e $21^{\circ}6'35,270''$ S; deste segue, com azimute de $215^{\circ}51'08''$ por uma distância de 27,37m até o vértice -V-0038, de coordenadas $42^{\circ}7'18,187''$ W e $21^{\circ}6'36,000''$ S; deste segue, com azimute de $190^{\circ}47'24''$ por uma distância de 26,35m até o vértice -V-0039, de coordenadas $42^{\circ}7'18,342''$ W e $21^{\circ}6'36,844''$ S; deste segue, com azimute de $183^{\circ}35'24''$ por uma distância de 45,31m até o vértice -V-0040, de coordenadas $42^{\circ}7'18,412''$ W e $21^{\circ}6'38,314''$ S; deste segue, com azimute de $178^{\circ}45'14''$ por uma distância de 27,30m até o vértice -V-0041, de coordenadas $42^{\circ}7'18,374''$ W e $21^{\circ}6'39,201''$ S; deste segue, com azimute de $178^{\circ}58'02''$ por uma distância de 65,88m até o vértice -V-0042, de coordenadas $42^{\circ}7'18,292''$ W e $21^{\circ}6'41,340''$ S; deste segue, com azimute de $168^{\circ}45'32''$ por uma distância de 81,37m até o vértice -V-0043, de coordenadas $42^{\circ}7'17,693''$ W e $21^{\circ}6'43,923''$ S; deste segue, com azimute de $171^{\circ}41'07''$ por uma distância de 42,31m até o vértice -V-0044, de coordenadas $42^{\circ}7'17,455''$ W e $21^{\circ}6'45,280''$ S; deste segue, com azimute de $195^{\circ}05'39''$ por uma distância de 56,03m até o vértice -V-0045, de coordenadas $42^{\circ}7'17,926''$ W e $21^{\circ}6'47,046''$ S; deste segue, com azimute de $235^{\circ}01'21''$ por uma distância de 57,44m até o vértice -V-0046, de coordenadas $42^{\circ}7'19,535''$ W e $21^{\circ}6'48,143''$ S; deste segue, com azimute de $242^{\circ}00'13''$ por uma distância de 50,11m até o vértice -V-0047, de coordenadas $42^{\circ}7'21,052''$ W e $21^{\circ}6'48,933''$ S; deste segue, com azimute de $268^{\circ}38'12''$ por uma distância de 39,55m até o vértice -V-0048, de coordenadas $42^{\circ}7'22,420''$ W e $21^{\circ}6'48,987''$ S; deste segue, com azimute de $260^{\circ}51'13''$ por uma distância de 21,20m até o vértice -V-0049, de coordenadas $42^{\circ}7'23,142''$ W e $21^{\circ}6'49,109''$ S; deste segue, com azimute de $270^{\circ}00'00''$ por uma distância de 35,29m até o vértice -V-0050, de coordenadas $42^{\circ}7'24,364''$ W e $21^{\circ}6'49,130''$ S; deste segue, com azimute de $283^{\circ}07'38''$ por uma distância de 29,38m até o vértice -V-0051, de coordenadas $42^{\circ}7'25,359''$ W e $21^{\circ}6'48,930''$ S; deste segue, com azimute de $313^{\circ}48'56''$ por uma distância de 33,05m até o vértice -V-0052, de coordenadas $42^{\circ}7'26,199''$ W e $21^{\circ}6'48,200''$ S; deste segue, com azimute de $327^{\circ}12'54''$ por uma distância de 143,97m até o vértice -V-0053, de coordenadas $42^{\circ}7'28,974''$ W e $21^{\circ}6'44,314''$ S; deste segue, com azimute de $325^{\circ}56'45''$ por uma distância de 64,77m até o vértice -V-0054, de coordenadas $42^{\circ}7'30,263''$ W e $21^{\circ}6'42,592''$ S; deste segue, com

492 264

Samuel m. da Silva



PREFEITURA MUNICIPAL DE ITAPERUNA

ESTADO DO RIO DE JANEIRO

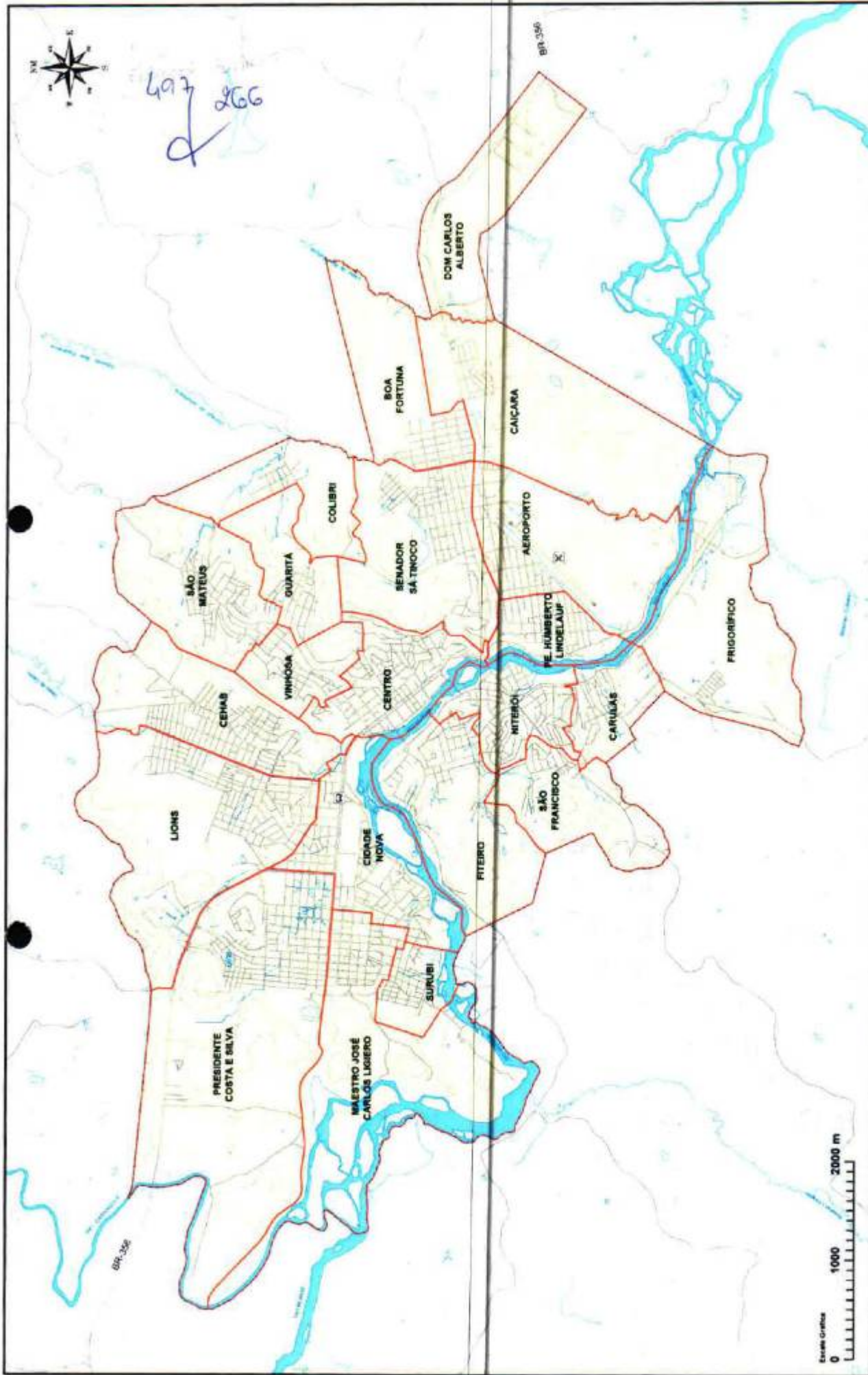
697 265



azimute de $322^{\circ}25'00''$ por uma distância de 17,82m até o vértice -V-0055, de coordenadas $42^{\circ}7'30,648''$ W e $21^{\circ}6'42,140''$ S; deste segue, com azimute de $322^{\circ}52'06''$ por uma distância de 50,42m até o vértice -V-0056, de coordenadas $42^{\circ}7'31,727''$ W e $21^{\circ}6'40,852''$ S; deste segue, com azimute de $318^{\circ}47'56''$ por uma distância de 23,10m até o vértice -V-0057, de coordenadas $42^{\circ}7'32,265''$ W e $21^{\circ}6'40,296''$ S; deste segue, com azimute de $310^{\circ}05'54''$ por uma distância de 33,16m até o vértice -V-0058, de coordenadas $42^{\circ}7'33,156''$ W e $21^{\circ}6'39,617''$ S; deste segue, com azimute de $317^{\circ}50'50''$ por uma distância de 27,17m até o vértice -V-0059, de coordenadas $42^{\circ}7'33,800''$ W e $21^{\circ}6'38,974''$ S; deste segue, com azimute de $339^{\circ}05'00''$ por uma distância de 45,28m até o vértice -V-0060, de coordenadas $42^{\circ}7'34,387''$ W e $21^{\circ}6'37,609''$ S; deste segue, com azimute de $23^{\circ}48'50''$ por uma distância de 821,80m até o vértice -V-0061, de coordenadas $42^{\circ}7'23,370''$ W e $21^{\circ}6'12,989''$ S; deste segue, com azimute de $323^{\circ}36'39''$ por uma distância de 575,25m até o vértice -V-0062, de coordenadas $42^{\circ}7'35,474''$ W e $21^{\circ}5'58,146''$ S; deste segue, com azimute de $86^{\circ}59'42''$ por uma distância de 912,61m até o vértice -V-0063, de coordenadas $42^{\circ}7'03,955''$ W e $21^{\circ}5'56,056''$ S; deste segue, com azimute de $59^{\circ}09'39''$ por uma distância de 361,67m até o vértice -V-0064, de coordenadas $42^{\circ}6'53,321''$ W e $21^{\circ}5'49,850''$ S; deste segue, com azimute $57^{\circ}30'49''$ por uma distância de 709,58m até o vértice -V-0001, ponto inicial da descrição deste perímetro.

Todas as coordenadas geográficas aqui descritas estão georreferenciadas ao Sistema Geodésico Brasileiro.

Emanuel m. do Silva



LEGENDA

- Cursos D'Água
- Curvas de Nível
- Área Urbana
- Limite dos Bairros
- Vias Urbanas, Estradas e Rodovias
- Aeroporto, Estação do Anaral, Pólo
- Termina Rodoviário

[Handwritten signature]

Bases Cartográficas:
Aerofotogrametria, AMPLA - ano 2000
Instituto Brasileiro de Geografia e Estatística (IBGE)

Escala: 1:35.000
Folha: A3 (420 x 297 mm)

Estado do Rio de Janeiro
PREFEITURA MUNICIPAL DE ITAPERUNA
Secretaria Municipal de Planejamento

Plano Diretor Participativo do Município de Itaperuna - PDI

Anexo VI

MAPA

BAIRROS DA ÁREA URBANA
DA SEDE MUNICIPAL

01

497/208



→ ANEXO VII – MAPA 01 – ZONEAMENTO DA ÁREA URBANA DA SEDE MUNICIPAL

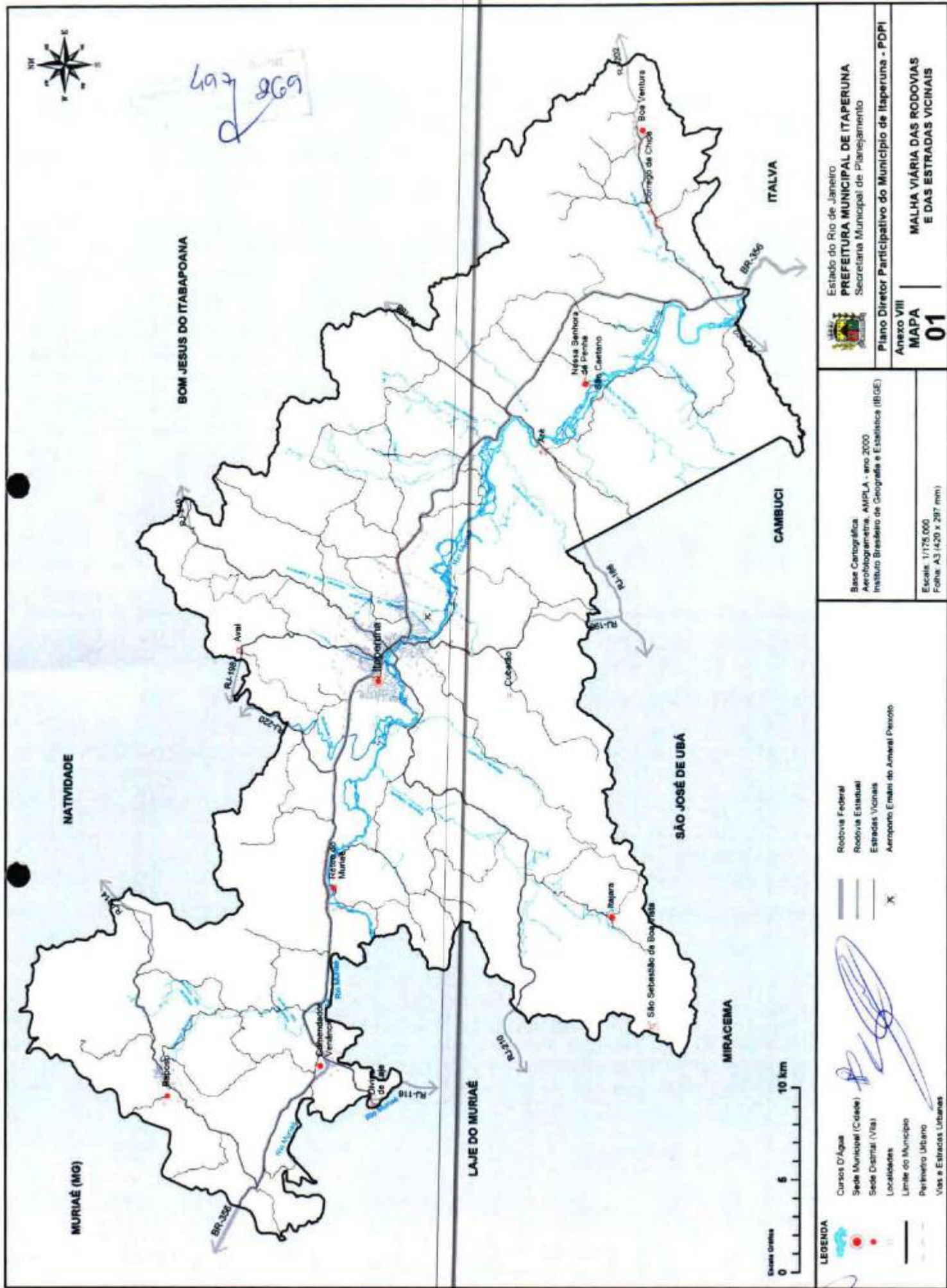
- Fica definida a AEPA – Área Especial de Proteção do Aeródromo, entre a Avenida Ernane do Amaral Peixoto e toda a extensão da Rua Manoel Custódio que divide com a área do aeroporto, como área privativa para as operações do aeroporto. Aplica-se também a esta área e todo o seu entorno todas as disposições contidas no Título IV: Do Ordenamento do Território Municipal – Capítulo 1: Da Divisão Territorial do Município – Seção V: Das Superfícies de Superposição – Subseção II: Da Área Especial de Proteção do Aeródromo – AEPA. Que correspondem aos Artigos 117 a 122 desta Lei.

- Fica definido que a ZROR – Zona Residencial de Ocupação Restrita terá suas dimensões reduzidas e a nova divisa com o acréscimo da ZRBD – Zona Residencial de Baixa Densidade se iniciará na lateral da AEPA, na Rua Manoel Custódio, na coordenada 21° 13' 21" S e 41° 52' 34" W, seguindo linha reta até a coordenada 21° 13' 25" S e 41° 52' 30" W, novamente seguindo linha reta até a coordenada 21° 13' 32" S e 41° 52' 10" W, novamente seguindo linha reta final até a coordenada 21° 13' 37" S e 41° 51' 39" W.

- Devido as condições topográficas e as ocupações residenciais já existentes, o local para a ZDI – Zona de Desenvolvimento Industrial definida pela proposta do Plano Diretor é muito restritiva para as instalações de complexos industriais. Fica sugerida uma expansão desta ZDI para o entorno da futura Estrada do Contorno, nas faixas laterais, em áreas a serem definidas pelo Município, assim que a Estrada for construída, e em toda a extensão da Rodovia BR-356 fora da área urbana municipal, inclusive fora da área urbana dos distritos e vilas também. Enquanto isto não ocorrer, os empreendimentos industriais classificados no Nível 5 (Altíssimo Impacto) deverão ser analisados, caso a caso, por Estudos de Impacto de Vizinhança e Ambiental para serem instalados dentro da área urbana, de acordo com seu porte, nos Eixos Comerciais e de Serviço – ECS1 (classificação P – Pequeno Porte) e ECS2 (Classificação M e G – médio e grande porte), podendo também serem localizados fora desses eixos, desde que não se encontrem em áreas residenciais.

- Fica definido também um acréscimo do Perímetro Urbano na área da ZRMD (Zona Residencial de Média Densidade), por trás da ZEDE (Zona Especial de Desenvolvimento Econômico), que se iniciará na coordenada 21° 10' 48.75" S e 41° 54' 31.44" O, seguindo em linha reta até a coordenada 21° 10' 45.15" S e 41° 56' 34.38" O no ponto de divisa com o Rio Carangola.

Ernane do Amaral Peixoto





- Via Arterial**
- 1 - Av. Presidente Dutra
 - 2 - Av. Zumbi dos Santos
 - 3 - Av. General Moura
 - 4 - Av. General Osório
 - 5 - Av. General Canabarro
 - 6 - Av. General Góes
- Via Coletora**
- 7 - Av. José de Aguiar
 - 8 - Av. José de Aguiar
 - 9 - Av. José de Aguiar
 - 10 - Av. José de Aguiar
 - 11 - Av. José de Aguiar
 - 12 - Av. José de Aguiar
 - 13 - Av. José de Aguiar
 - 14 - Av. José de Aguiar
 - 15 - Av. José de Aguiar
 - 16 - Av. José de Aguiar
 - 17 - Av. José de Aguiar
 - 18 - Av. José de Aguiar
 - 19 - Av. José de Aguiar
 - 20 - Av. José de Aguiar
 - 21 - Av. José de Aguiar
 - 22 - Av. José de Aguiar
 - 23 - Av. José de Aguiar
 - 24 - Av. José de Aguiar
 - 25 - Av. José de Aguiar
 - 26 - Av. José de Aguiar
 - 27 - Av. José de Aguiar
 - 28 - Av. José de Aguiar
 - 29 - Av. José de Aguiar
 - 30 - Av. José de Aguiar
 - 31 - Av. José de Aguiar
 - 32 - Av. José de Aguiar
 - 33 - Av. José de Aguiar
 - 34 - Av. José de Aguiar
 - 35 - Av. José de Aguiar
 - 36 - Av. José de Aguiar
 - 37 - Av. José de Aguiar
 - 38 - Av. José de Aguiar
 - 39 - Av. José de Aguiar
 - 40 - Av. José de Aguiar
 - 41 - Av. José de Aguiar
 - 42 - Av. José de Aguiar
 - 43 - Av. José de Aguiar
 - 44 - Av. José de Aguiar
 - 45 - Av. José de Aguiar
 - 46 - Av. José de Aguiar
 - 47 - Av. José de Aguiar
 - 48 - Av. José de Aguiar
 - 49 - Av. José de Aguiar
 - 50 - Av. José de Aguiar
 - 51 - Av. José de Aguiar
 - 52 - Av. José de Aguiar
 - 53 - Av. José de Aguiar
 - 54 - Av. José de Aguiar
 - 55 - Av. José de Aguiar
 - 56 - Av. José de Aguiar
- Via Secundária**
- 57 - Av. José de Aguiar
 - 58 - Av. José de Aguiar
 - 59 - Av. José de Aguiar
 - 60 - Av. José de Aguiar
 - 61 - Av. José de Aguiar
 - 62 - Av. José de Aguiar
 - 63 - Av. José de Aguiar
 - 64 - Av. José de Aguiar
 - 65 - Av. José de Aguiar
 - 66 - Av. José de Aguiar
 - 67 - Av. José de Aguiar
 - 68 - Av. José de Aguiar
 - 69 - Av. José de Aguiar
 - 70 - Av. José de Aguiar
 - 71 - Av. José de Aguiar
 - 72 - Av. José de Aguiar
 - 73 - Av. José de Aguiar
 - 74 - Av. José de Aguiar
 - 75 - Av. José de Aguiar
 - 76 - Av. José de Aguiar
 - 77 - Av. José de Aguiar
 - 78 - Av. José de Aguiar
 - 79 - Av. José de Aguiar
 - 80 - Av. José de Aguiar
 - 81 - Av. José de Aguiar
 - 82 - Av. José de Aguiar
 - 83 - Av. José de Aguiar
 - 84 - Av. José de Aguiar
 - 85 - Av. José de Aguiar
 - 86 - Av. José de Aguiar
 - 87 - Av. José de Aguiar
 - 88 - Av. José de Aguiar
 - 89 - Av. José de Aguiar
 - 90 - Av. José de Aguiar
 - 91 - Av. José de Aguiar
 - 92 - Av. José de Aguiar
 - 93 - Av. José de Aguiar
 - 94 - Av. José de Aguiar
 - 95 - Av. José de Aguiar
 - 96 - Av. José de Aguiar
 - 97 - Av. José de Aguiar
 - 98 - Av. José de Aguiar
 - 99 - Av. José de Aguiar
 - 100 - Av. José de Aguiar

Estado do Rio de Janeiro
PREFEITURA MUNICIPAL DE ITAPERUNA
Secretaria Municipal de Planejamento

Anexo VIII
MAPA
02

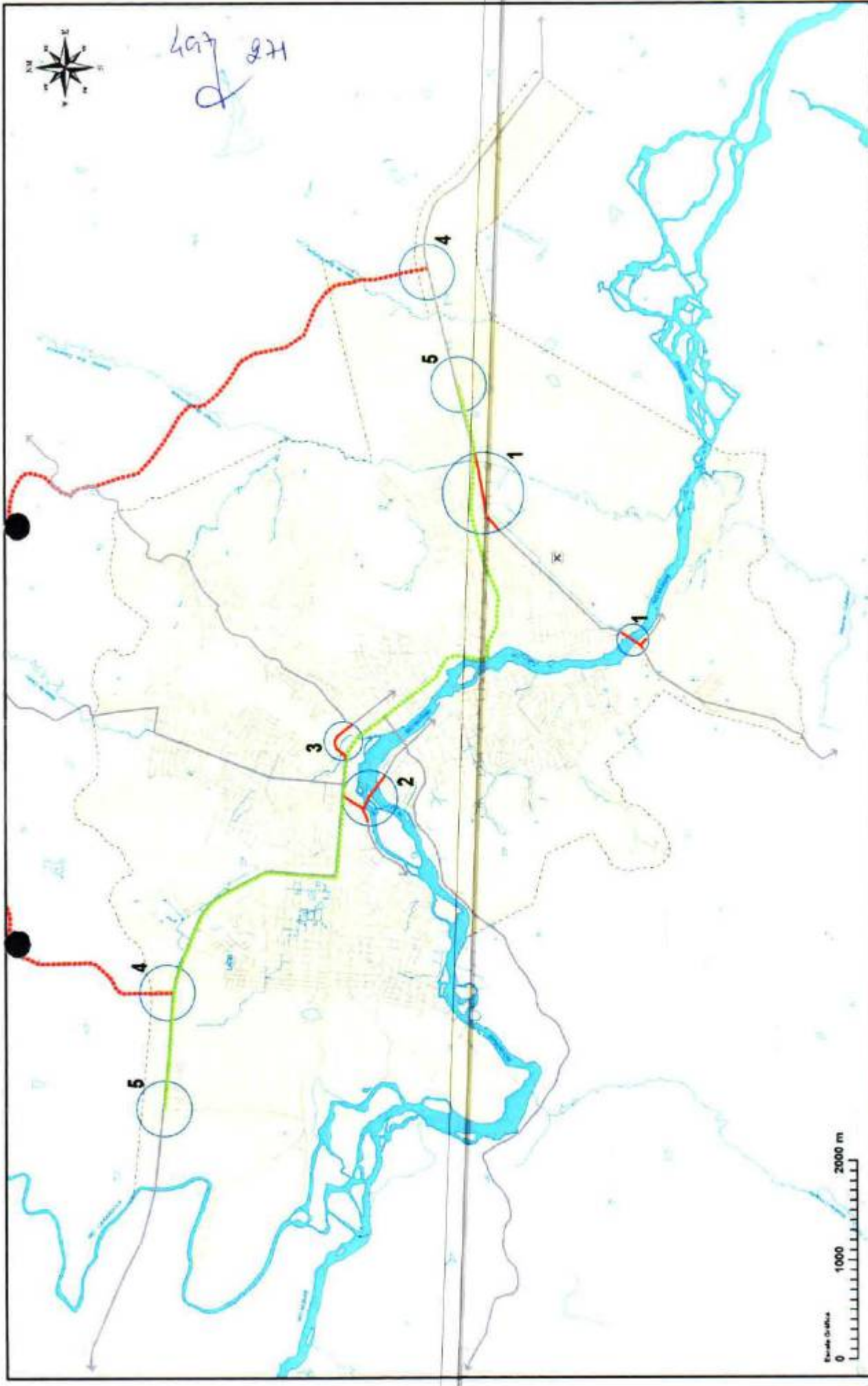
Plano Diretor Participativo do Município de Ilaperuna - PDI

MALHA VIÁRIA DA ÁREA
URBANA DA SEDE MUNICIPAL

Base Cartográfica:
Aerofotogrametria, AMPLA - ano 2000
Instituto Brasileiro de Geografia e Estatística (IBGE)

Escala: 1:35.000
Folha: A3 (420 x 287 mm)

Curvas D'Água
Perímetro Urbano
Área Urbana
Rodovias
Vias Urbanas, Estradas e Rodovias
Aeroporto Emílio do Aráoz Peixoto
Terminal Rodoviário



 Estado do Rio de Janeiro PREFEITURA MUNICIPAL DE ITAPERUNA Secretaria Municipal de Planejamento	
Plano Diretor Participativo do Município de Itaperuna - PDPI	
Anexo VIII	PRINCIPAIS INTERVENÇÕES VIÁRIAS
MAPA	03
NA ÁREA URBANA DA SEDE MUNICIPAL	
Base Cartográfica: Aerofotogrametria, AMPLA - ano 2000 Instituto Brasileiro de Geografia e Estatística (IBGE)	
Escala: 1:25.000 Folha: A3 (420 x 297 mm)	

LEGENDA

-  Cursos D'Água
-  Perímetro Urbano
-  Rodovias
-  Via Projetada (Entrada do Contorno)
-  Via Projetada (Intervenções)
-  Ciclovia Projetada
-  Aeroporto Embaixador do Amaral Peixoto

INTERVENÇÕES PROPOSTAS

-  1 Interação dos Barcos Vigorosos e Aeroporto, através de ponte.
-  2 Prolongamento da R. 1ª de Maio, através de ponte.
-  3 Prolongamento da R. Dez de Maio, através de ponte, à Av. Zulameth Bittencourt.
-  4 Duplicação da BR-356, com a implantação da Estrada do Contorno.
-  5 Implantação de ciclovia, ligando o 1º ao 2º.