PLANTA

ESC. 1:500

NOTAS:

1. DIMENSÕES E ELEVAÇÕES EM METRO, EXCETO ONDE INDICADO;
2. DISTÂNCIA ENTRE ESTACAS = 20m;
3. RAIOS DE EMBOCADURAS NÃO COTADOS = 6m;
4. EXECUTAR REBAIXO DE CALÇADA EM TODAS AS EMBOCADURAS;
5. QUADROS DE CURVAS E SEÇÕES TIPO, VER DESENHOS: SQ1401-2-GEO-PLT.037 A 039.

LEGENDA - QUANTITATIVO:

5	- EIXO PROJETO	
	- MEIO-FIO COM SARJETA	25.726,60m
	- CBUQ	7.554,95t
	- CALÇADA	38.589,90m²
	- PONTO ALTO	
	- PONTO BAIXO	
	- PONTO POLIGONAL	

ARTICULAÇÃO:

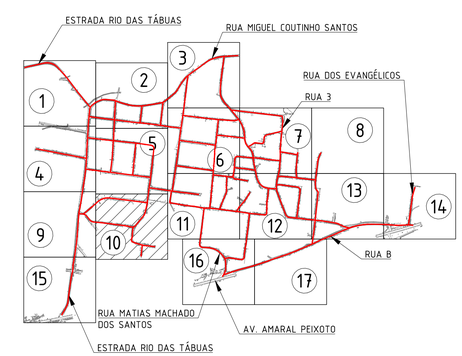

REVISÃO	DATA	DISCRIMINAÇÃO	AUTOR
0	29/09/2023	EMISSÃO INICIAL E SUBSTITUINDO OS DESENHOS "SQ1401-2-GEO-PLT.001 A 019"	MANUEL

OBJETO DA OBRA:

OBRAS DE PAVIMENTAÇÃO E DRENAGEM NA RUA MATIAS MACHADO DOS SANTOS E OUTRAS
BAIRRO BONSUCESSO

ASSUNTO:

PROJETO BÁSICO DE GEOMETRIA
PLANTA

RESPONSÁVEL TÉCNICO PELO PROJETO:
MANUEL DA SILVA MACHADO FILHO
ORDA No. / CAU No. /
RESPONSÁVEL PELA OBRA:
MANUEL DA SILVA MACHADO FILHO
A conformidade com a assinatura pode ser verificada em:
https://serpro.gov.br/assinador-digital
SERPRO
ASSINATURA DO RESPONSÁVEL TÉCNICO

Anderson da Silva e Silva
Assinado digitalmente por Anderson da Silva e Silva
DN: OU=Videoconferência, O=ICP-Brasil, CN=Anderson da Silva e Silva:12345678000 1-00, OU=Secretaria da Receita Federal do Brasil - RFB, OU=RFB e-CNPJ A1, L=Rio de Janeiro, RJ, C=BR
Data: 2023.09.29 15:24:17 -03'00'
Foxit PDF Reader Versão: 2024.2.1
RESPONSÁVEL MÁXIMO SUPRIMO

ARQUIVO	Nº PRANCHA	ESC.	DATA
SQ1401-2-GEO-PLT.029	10/20	INDICADA	29/09/2023

A1

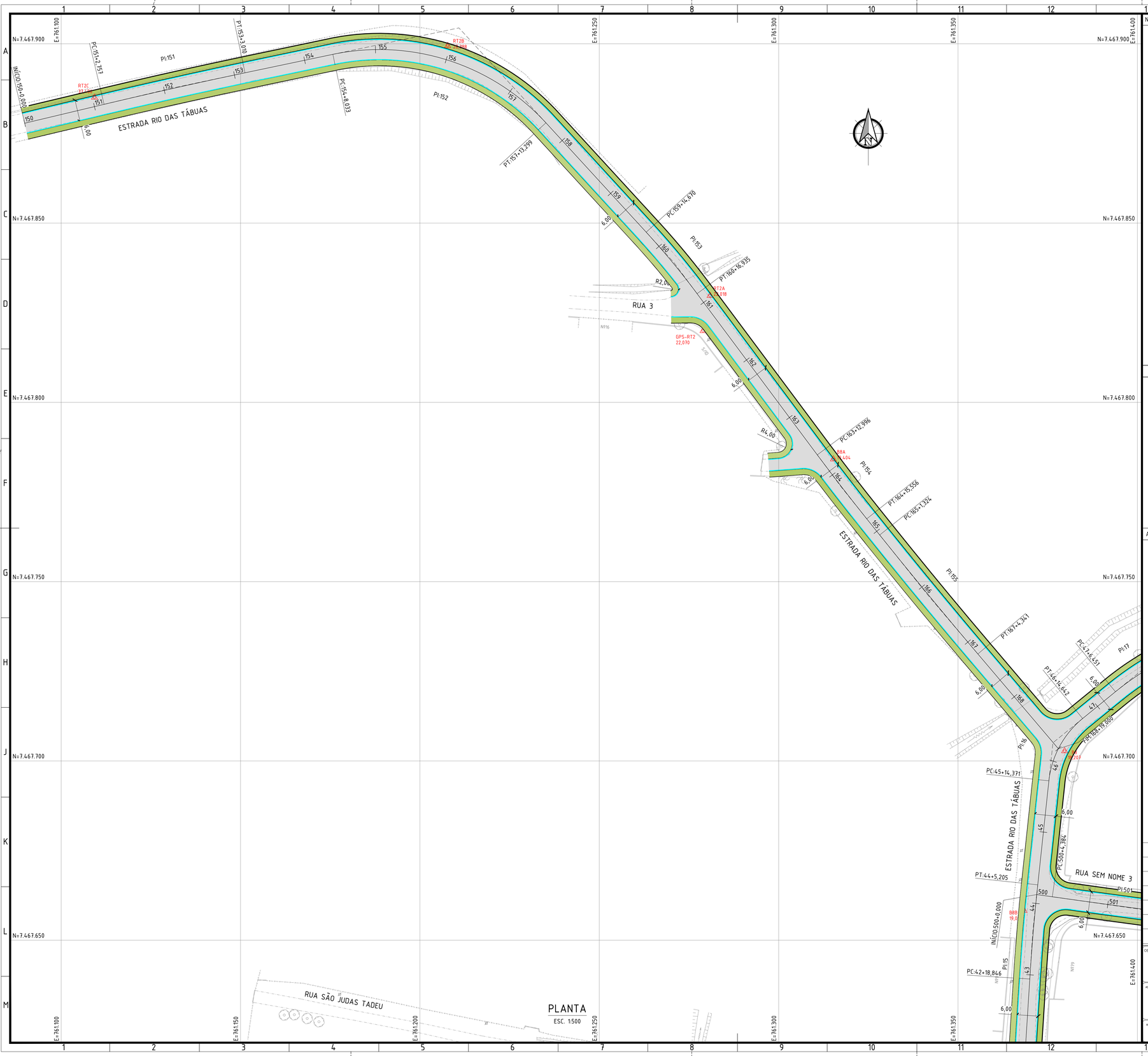

NOTAS:

1. DIMENSÕES E ELEVAÇÕES EM METRO, EXCETO ONDE INDICADO;
2. DISTÂNCIA ENTRE ESTACAS = 20m;
3. RAIOS DE EMBOCADURAS NÃO COTADOS = 6m;
4. EXECUTAR REBAIXO DE CALÇADA EM TODAS AS EMBOCADURAS;
5. QUADROS DE CURVAS E SEÇÕES TIPO, VER DESENHOS: SQ1401-2-GEO-PLT.037 A 039.

LEGENDA - QUANTITATIVO:

	- EIXO PROJETO	
	- MEIO-FIO COM SARJETA	25.726,60m
	- CBUQ	7.554,95t
	- CALÇADA	38.589,90m²
	- PONTO ALTO	
	- PONTO BAIXO	
	- PONTO POLIGONAL	

ARTICULAÇÃO:

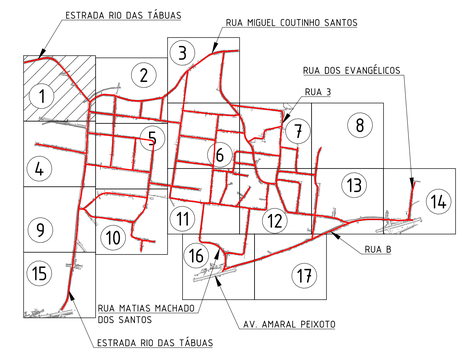

REVISÃO	DATA	DISCRIMINAÇÃO	AUTOR
0	29/09/2023	EMISSÃO INICIAL E SUBSTITUINDO OS DESENHOS "SQ1401-2-GEO-PLT.001 A 019"	MANUEL

OBJETO DA OBRA:

OBRAS DE PAVIMENTAÇÃO E DRENAGEM NA RUA MATIAS MACHADO DOS SANTOS E OUTRAS
BAIRRO BONSUCESSO

ASSUNTO:

PROJETO BÁSICO DE GEOMETRIA
PLANTA

RESPONSÁVEL TÉCNICO PELO PROJETO
MANUEL DA SILVA MACHADO FILHO
CREA- RJ / Ano: N/.

ASSINADO DIGITALMENTE
MANUEL DA SILVA MACHADO FILHO

A conformidade com a assinatura pode ser verificada em:
http://verificador.gov.br/verificador.xhtml

SERPRO

ASSINATURA DO RESPONSÁVEL TÉCNICO

Anderson da Silva e Silva

Assinado digitalmente por Anderson da Silva e Silva
DN: C=BR,O=Governo do Estado do Rio de Janeiro,OU=Secretaria de Estado de Obras,CN=Anderson da Silva e Silva, E=anderson.silva@obras.rj.gov.br
Razão: Eu aprovo o precisão e a veracidade deste documento
Localização: Rio de Janeiro, RJ
Data: 2023.09.29 15:00:00 -03'00'
Foxit PDF Reader Versão: 2024.2.1

RESPONSÁVEL PARA OS SUBPROJ.

ARQUIVO	Nº PRANCHA	ESC.	DATA
SQ1401-2-GEO-PLT.020	01/20	INDICADA	29/09/2023

A1

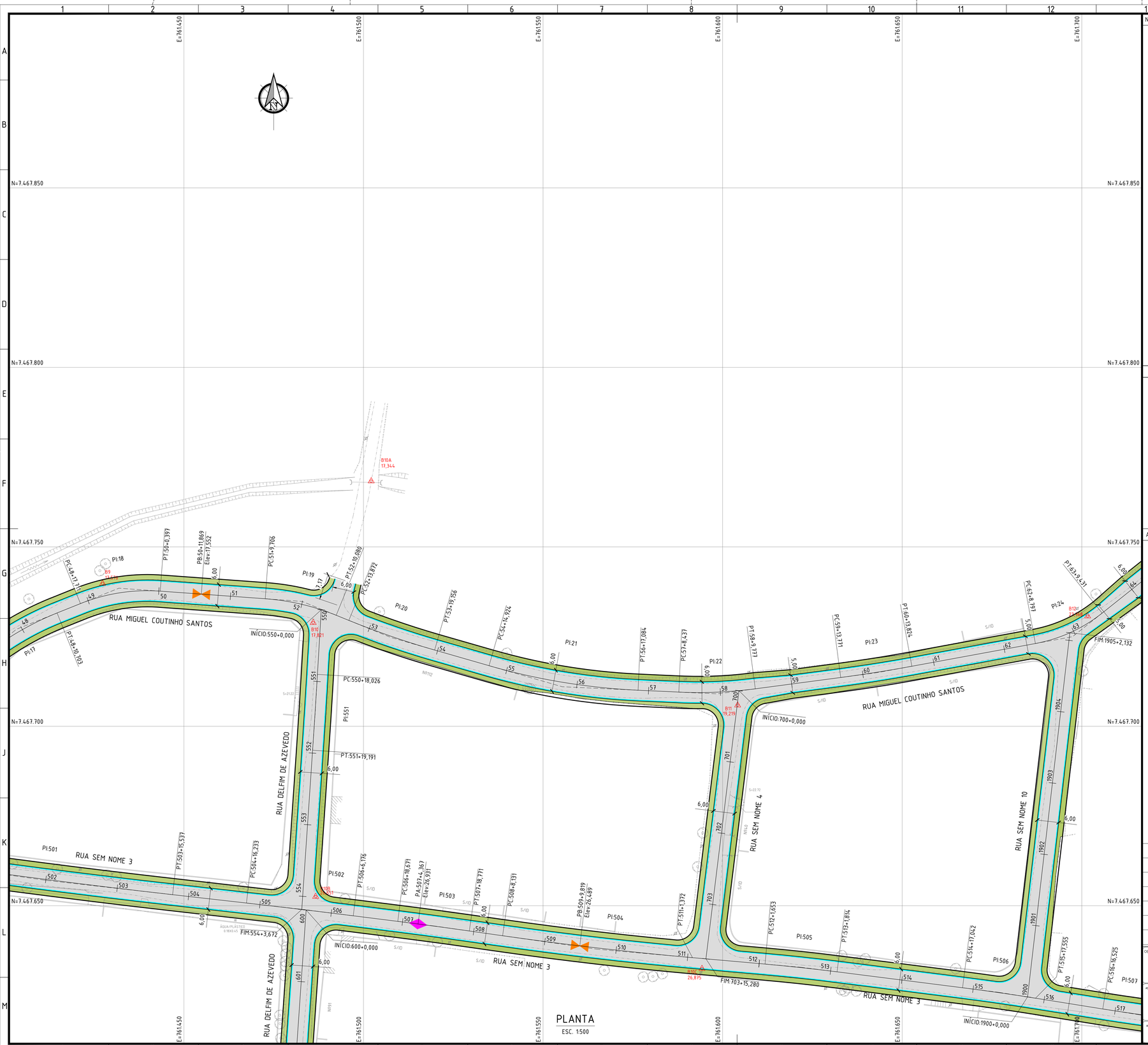

NOTAS:

1. DIMENSÕES E ELEVAÇÕES EM METRO, EXCETO ONDE INDICADO;
2. DISTÂNCIA ENTRE ESTACAS = 20m;
3. RAIOS DE EMBOCADURAS NÃO COTADOS = 6m;
4. EXECUTAR REBAIXO DE CALÇADA EM TODAS AS EMBOCADURAS;
5. QUADROS DE CURVAS E SEÇÕES TIPO, VER DESENHOS: SQ1401-2-GEO-PLT.037 A 039.

LEGENDA - QUANTITATIVO:

	- EIXO PROJETO	
	- MEIO-FIO COM SARJETA	25.726,60m
	- CBUQ	7.554,95t
	- CALÇADA	38.589,90m²
	- PONTO ALTO	
	- PONTO BAIXO	
	- PONTO POLIGONAL	

ARTICULAÇÃO:

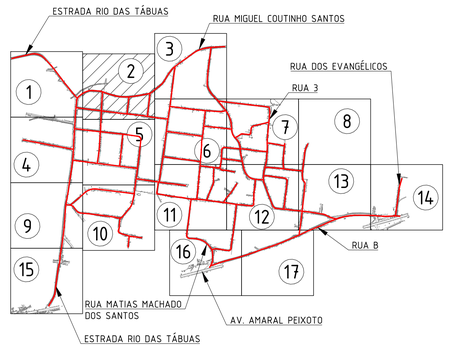

REVISÃO	DATA	DISCRIMINAÇÃO	AUTOR
0	29/09/2023	EMISSÃO INICIAL E SUBSTITUINDO OS DESENHOS "SQ1401-2-GEO-PLT.001 A 019"	MANUEL

OBJETO DA OBRA:

OBRAS DE PAVIMENTAÇÃO E DRENAGEM NA RUA MATIAS MACHADO DOS SANTOS E OUTRAS
BAIRRO BONSUCESSO

ASSUNTO:

PROJETO BÁSICO DE GEOMETRIA
PLANTA

RESPONSÁVEL TÉCNICO PELO PROJETO:
MANUEL DA SILVA MACHADO FILHO
CREA: RJ / CNI: N/.
ASSINADO DIGITALMENTE:
MANUEL DA SILVA MACHADO FILHO
A conformidade com a assinatura pode ser verificada em:
http://verificador.iti.br/validar-digital
SERPRO
ASSINATURA DO RESPONSÁVEL TÉCNICO

Anderson da Silva e Silva
Assinado digitalmente por Anderson da Silva e Silva
DN: C=BR, O=ICP-Brasil, OU=Secretaria da Receita Federal do Brasil - RFB, OU=Anderson da Silva e Silva, O=pessoal, OU=AC SERPRO v5, CN=Anderson da Silva e Silva
Localização: Rio de Janeiro, RJ
Razão: Eu sou o autor deste documento
Data: 2023.10.02 16:40:00 -03'00'
RESPONSÁVEL MÁXIMO, SUPERIOR

ARQUIVO	Nº PRANCHA	ESC.	DATA
SQ1401-2-GEO-PLT.021	02/20	INDICADA	29/09/2023

A1

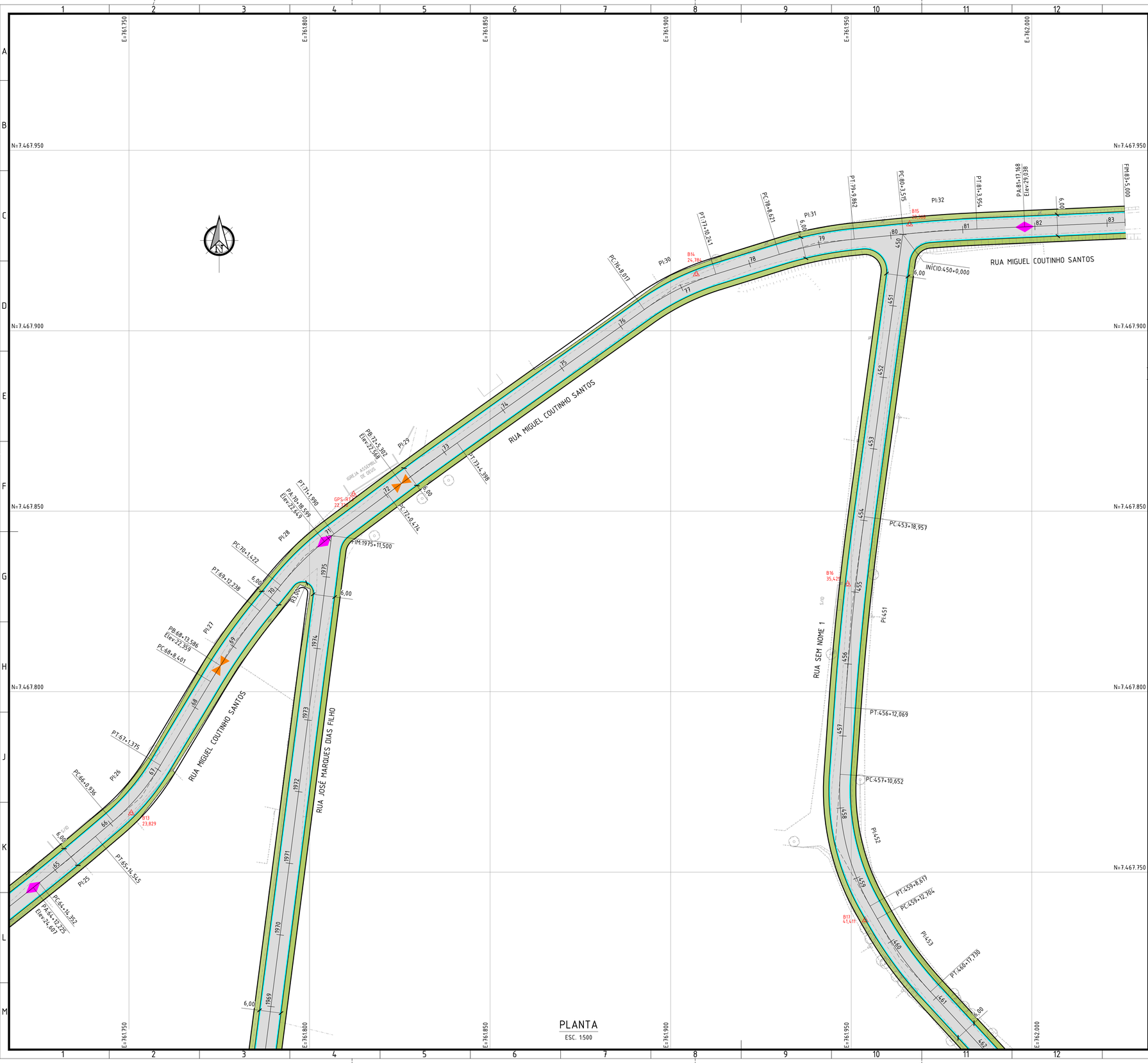

PLANTA

ESC. 1:500

NOTAS:

1. DIMENSÕES E ELEVAÇÕES EM METRO, EXCETO ONDE INDICADO;
2. DISTÂNCIA ENTRE ESTACAS = 20m;
3. RAIOS DE EMBOCADURAS NÃO COTADOS = 6m;
4. EXECUTAR REBAIXO DE CALÇADA EM TODAS AS EMBOCADURAS;
5. QUADROS DE CURVAS E SEÇÕES TIPO, VER DESENHOS: SQ1401-2-GEO-PLT.037 A 039.

LEGENDA - QUANTITATIVO:

	- EIXO PROJETO	
	- MEIO-FIO COM SARJETA	25.726,60m
	- CBUQ	7.554,95t
	- CALÇADA	38.589,90m²
	- PONTO ALTO	
	- PONTO BAIXO	
	- PONTO POLIGONAL	

ARTICULAÇÃO:

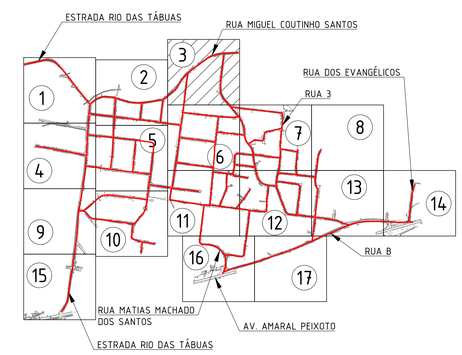

REVISÃO	DATA	DISCRIMINAÇÃO	AUTOR
0	29/09/2023	EMISSÃO INICIAL E SUBSTITUINDO OS DESENHOS "SQ1401-2-GEO-PLT.001 A 019"	MANUEL

OBJETO DA OBRA:

OBRAS DE PAVIMENTAÇÃO E DRENAGEM NA RUA MATIAS MACHADO DOS SANTOS E OUTRAS
BAIRRO BONSUCESSO

ASSUNTO: PROJETO BÁSICO DE GEOMETRIA
PLANTA

RESPONSÁVEL TÉCNICO PELO PROJETO: MANUEL DA SILVA MACHADO FILHO
CREA- N. / Ver N.:
ASSINADO DIGITALMENTE: MANUEL DA SILVA MACHADO FILHO
A conformidade com a assinatura pode ser verificada em: https://verificador.gov.br/verificador-digital
SERPRO
ASSINATURA DO RESPONSÁVEL TÉCNICO

Anderson da Silva e Silva
Assinado digitalmente por Anderson da Silva e Silva
DN: C=BR, O=ICP-Brasil, OU=Secretaria da Receita Federal do Brasil - RFB, OU=Estado Do Ceará, OU=Videoconferência, OU=AC SOLUTI Multipla v5, CN=Anderson da Silva e Silva
Motivo: Sou autor deste documento
Localização: Fortaleza, Ceará, Brasil
Data: 2025-01-31 11:49:53-03'00'
Foxit PDF Reader Versão: 2024.2.2
RESPONSÁVEL MÁXIMO SUBPRO:

ARQUIVO: SQ1401-2-GEO-PLT.022

Nº PRANCHA: 03/20

ESC.: INDICADA

DATA: 29/09/2023

PLANTA
ESC. 1:500

NOTAS:

1. DIMENSÕES E ELEVAÇÕES EM METRO, EXCETO ONDE INDICADO;
2. DISTÂNCIA ENTRE ESTACAS = 20m;
3. RAIOS DE EMBOCADURAS NÃO COTADOS = 6m;
4. EXECUTAR REBAIXO DE CALÇADA EM TODAS AS EMBOCADURAS;
5. QUADROS DE CURVAS E SEÇÕES TIPO, VER DESENHOS: SQ1401-2-GEO-PLT.037 A 039.

LEGENDA - QUANTITATIVO:

	- EIXO PROJETO	
	- MEIO-FIO COM SARJETA	25.726,60m
	- CBUQ	7.554,95t
	- CALÇADA	38.589,90m²
	- PONTO ALTO	
	- PONTO BAIXO	
	- PONTO POLIGONAL	

ARTICULAÇÃO:

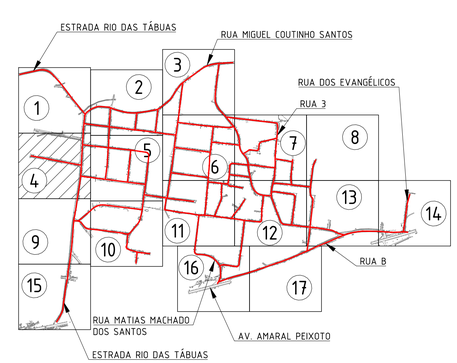

REVISÃO	DATA	DISCRIMINAÇÃO	AUTOR
0	29/09/2023	EMISSÃO INICIAL E SUBSTITUINDO OS DESENHOS "SQ1401-2-GEO-PLT.001 A 019"	MANUEL

OBJETO DA OBRA:

OBRAS DE PAVIMENTAÇÃO E DRENAGEM NA RUA MATIAS MACHADO DOS SANTOS E OUTRAS
BAIRRO BONSUCESSO

ASSUNTO:

PROJETO BÁSICO DE GEOMETRIA
PLANTA

RESPONSÁVEL TÉCNICO PELO PROJETO:
MANUEL DA SILVA MACHADO FILHO
CREA- RJ / CAU- RJ

ASSINADO DIGITALMENTE:
MANUEL DA SILVA MACHADO FILHO

A conformidade com a assinatura pode ser verificada em:
http://verifica.gov.br/assinador-digital

ASSINATURA DO RESPONSÁVEL TÉCNICO

Anderson da Silva e Silva

Assinado digitalmente por Anderson da Silva e Silva
DN: C=BR, O=ICP-Brasil, OU=Secretaria da Receita Federal do Brasil - RFB, OU=Videoconferência, OU=Secretaria de Estado de Educação do Rio de Janeiro - SEEDUC-RJ, OU=Secretaria de Estado de Educação do Rio de Janeiro - SEEDUC-RJ:00000000000191, CN=Anderson da Silva e Silva
Razão: Eu sou o autor deste documento
Localização: Rio de Janeiro, RJ
Data: 2024.02.29 15:42:00-03'00'
Foxit PDF Reader Versão: 2024.2.2

RESPONSÁVEL MÁXIMO EMPRESA

ARQUIVO	Nº PRANCHA	ESC.	DATA
SQ1401-2-GEO-PLT.023	04/20	INDICADA	29/09/2023

A1

PLANTA
ESC. 1:500

NOTAS:

1. DIMENSÕES E ELEVAÇÕES EM METRO, EXCETO ONDE INDICADO;
2. DISTÂNCIA ENTRE ESTACAS = 20m;
3. RAIOS DE EMBOCADURAS NÃO COTADOS = 6m;
4. EXECUTAR REBAIXO DE CALÇADA EM TODAS AS EMBOCADURAS;
5. QUADROS DE CURVAS E SEÇÕES TIPO, VER DESENHOS: SQ1401-2-GEO-PLT.037 A 039.

LEGENDA - QUANTITATIVO:

5	- EIXO PROJETO	
	- MEIO-FIO COM SARJETA	25.726,60m
	- CBUQ	7.554,95t
	- CALÇADA	38.589,90m²
	- PONTO ALTO	
	- PONTO BAIXO	
	- PONTO POLIGONAL	

ARTICULAÇÃO:

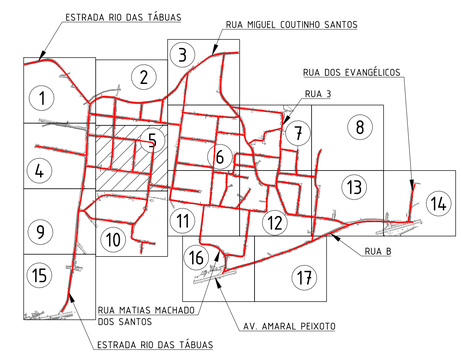

REVISÃO	DATA	DISCRIMINAÇÃO	AUTOR
0	29/09/2023	EMISSÃO INICIAL E SUBSTITUINDO OS DESENHOS "SQ1401-2-GEO-PLT.001 A 019"	MANUEL

OBJETO DA OBRA:

OBRAS DE PAVIMENTAÇÃO E DRENAGEM NA RUA MATIAS MACHADO DOS SANTOS E OUTRAS
BAIRRO BONSUCESSO

ASSUNTO:

PROJETO BÁSICO DE GEOMETRIA
PLANTA

RESPONSÁVEL TÉCNICO PELO PROJETO:
MANUEL DA SILVA MACHADO FILHO
CREA RJ / CAU RJ

VERIFICADO / DOCUMENTO:
MANUEL DA SILVA MACHADO FILHO
SERPRO
A conformidade com o original pode ser verificada em:
http://verifica.gov.br/assinador-digital

ASSINATURA DO RESPONSÁVEL TÉCNICO

Anderson da Silva e Silva
Assinado digitalmente por Anderson da Silva e Silva
Dados: 2023.10.05 15:12:00 -03'00'
Fonte: Instituto Nacional de Obras Públicas - Coordenação de Desenvolvimento. O Decreto nº 10.139/2019 revogou o Decreto nº 8.538/2015. Os endereços deste manual estão no domínio "inpi.gov.br" e a precisão e a integridade deste documento, quando assinado digitalmente, Date: 2025.01.31 11:49:53 -03'00' Foxit PDF Reader Versão: 2024.2.2

ARQUIVO: SQ1401-2-GEO-PLT.024

Nº FRANCHA: 05/20

ESC.: INDICADA

RESPONSÁVEL: MACIEL SAMPAIO

DATA: 29/09/2023

A1

PLANTA
ESC. 1:500

NOTAS:

1. DIMENSÕES E ELEVAÇÕES EM METRO, EXCETO ONDE INDICADO;
2. DISTÂNCIA ENTRE ESTACAS = 20m;
3. RAIOS DE EMBOCADURAS NÃO COTADOS = 6m;
4. EXECUTAR REBAIXO DE CALÇADA EM TODAS AS EMBOCADURAS;
5. QUADROS DE CURVAS E SEÇÕES TIPO, VER DESENHOS: SQ1401-2-GEO-PLT.037 A 039.

LEGENDA - QUANTITATIVO:

	- EIXO PROJETO	
	- MEIO-FIO COM SARJETA	25.726,60m
	- CBUQ	7.554,95t
	- CALÇADA	38.589,90m²
	- PONTO ALTO	
	- PONTO BAIXO	
	- PONTO POLIGONAL	

ARTICULAÇÃO:

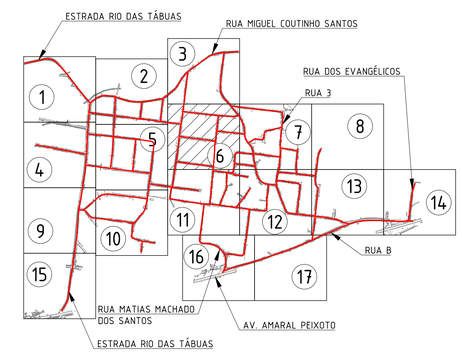

REVISÃO	DATA	DISCRIMINAÇÃO	AUTOR
0	29/09/2023	EMISSÃO INICIAL E SUBSTITUINDO OS DESENHOS "SQ1401-2-GEO-PLT.001 A 019"	MANUEL

OBJETO DA OBRA:

OBRAS DE PAVIMENTAÇÃO E DRENAGEM NA RUA MATIAS MACHADO DOS SANTOS E OUTRAS
BAIRRO BONSUCESSO

ASSUNTO:

PROJETO BÁSICO DE GEOMETRIA
PLANTA

RESPONSÁVEL TÉCNICO PELO PROJETO
MANUEL DA SILVA MACHADO FILHO
CREA-RJ 2000101-8

ASSINADO DIGITALMENTE:
MANUEL DA SILVA MACHADO FILHO

SERPRO

A conformidade com a assinatura pode ser verificada em:
http://verificador.gov.br/accessdo-digital

ASSINATURA DO RESPONSÁVEL TÉCNICO

Anderson da Silva e Silva

Assinado digitalmente por Anderson da Silva e Silva
DN: OU=Governação de Informação, OU=Secretaria de Estado da Cidade, O=Governo do Estado do Rio de Janeiro, C=BR
Razão: Eu sou o autor deste documento
Localização: Rio de Janeiro
Data: 2023.09.29 15:49:19 -03'00'
Foxit PDF Reader Versão: 2024.2.1

RESPONSÁVEL MARLIE SUBPROJ.

ARQUIVO	Nº PRANCHA	ESC.	DATA
SQ1401-2-GEO-PLT.025	06/20	INDICADA	29/09/2023

A1

NOTAS:

1. DIMENSÕES E ELEVAÇÕES EM METRO, EXCETO ONDE INDICADO;
2. DISTÂNCIA ENTRE ESTACAS = 20m;
3. RAIOS DE EMBOCADURAS NÃO COTADOS = 6m;
4. EXECUTAR REBAIXO DE CALÇADA EM TODAS AS EMBOCADURAS;
5. QUADROS DE CURVAS E SEÇÕES TIPO, VER DESENHOS: SQ1401-2-GEO-PLT.037 A 039.

LEGENDA - QUANTITATIVO:

5	- EIXO PROJETO	
	- MEIO-FIO COM SARJETA	25.726,60m
	- EBUQ	7.554,95t
	- CALÇADA	38.589,90m²
	- PONTO ALTO	
	- PONTO BAIXO	
	- PONTO POLIGONAL	

ARTICULAÇÃO:

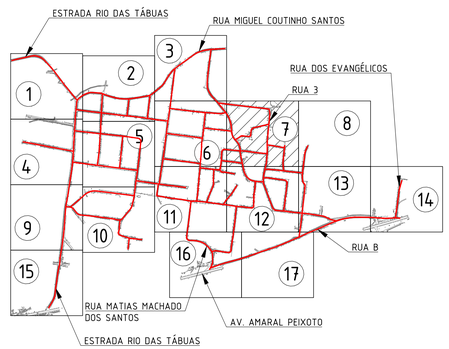

REVISÃO	DATA	DISCRIMINAÇÃO	AUTOR
0	29/09/2023	EMISSÃO INICIAL E SUBSTITUINDO OS DESENHOS "SQ1401-2-GEO-PLT.001 A 019"	MANUEL

OBJETO DA OBRA:

OBRAS DE PAVIMENTAÇÃO E DRENAGEM NA RUA MATIAS MACHADO DOS SANTOS E OUTRAS
BAIRRO BONSUCESSO

ASSUNTO:

PROJETO BÁSICO DE GEOMETRIA
PLANTA

RESPONSÁVEL TÉCNICO PELO PROJETO
MANUEL DA SILVA MACHADO FILHO
CREA- RJ / Ano: RJ-

ASSINADO DIGITALMENTE
MANUEL DA SILVA MACHADO FILHO
SERPRO
A conformidade com a assinatura pode ser verificada em:
http://verificador.gov.br/verificador-digital/

ASSINATURA DO RESPONSÁVEL TÉCNICO

Anderson da Silva e Silva
Assinado digitalmente por Anderson da Silva e Silva
DN: C=BR, O=Governo da Cidade do Rio de Janeiro, OU=Secretaria de Envelhecimento Saudável e Cuidados, CN=Anderson da Silva e Silva, E=anderson.silva@prefeitura.rio
Razão: Eu sou o autor deste documento
Local: Rua Pedro Ernesto, 38 - Gamboa - Localização: Rio de Janeiro, RJ
Data: 2023.09.29 15:04:00 -03'00'
Foxit PDF Reader Versão: 2024.2.0

RESPONSÁVEL PARA OS EMPREENDIMENTOS

ARQUIVO: SQ1401-2-GEO-PLT.026

Nº PRANCHA: 07/20

ESC.: INDICADA

DATA: 29/09/2023

A1

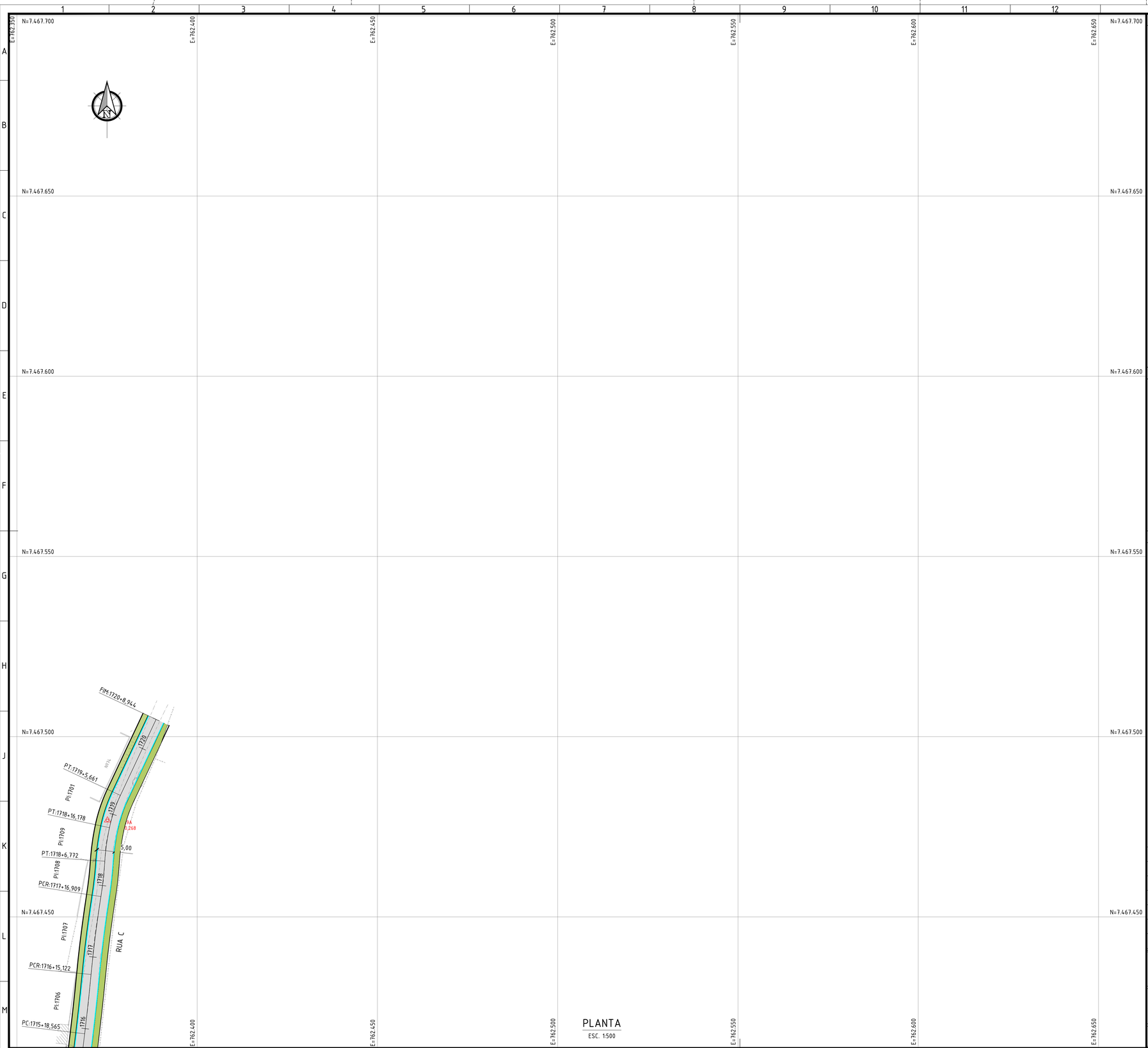

PLANTA
ESC. 1:500

NOTAS:

1. DIMENSÕES E ELEVAÇÕES EM METRO, EXCETO ONDE INDICADO;
2. DISTÂNCIA ENTRE ESTACAS = 20m;
3. RAIOS DE EMBOCADURAS NÃO COTADOS = 6m;
4. EXECUTAR REBAIXO DE CALÇADA EM TODAS AS EMBOCADURAS;
5. QUADROS DE CURVAS E SEÇÕES TIPO, VER DESENHOS: SQ1401-2-GEO-PLT.037 A 039.

LEGENDA - QUANTITATIVO:

	- EIXO PROJETO	
	- MEIO-FIO COM SARJETA	25.726,60m
	- CBUQ	7.554,95t
	- CALÇADA	38.589,90m²
	- PONTO ALTO	
	- PONTO BAIXO	
	- PONTO POLIGONAL	

ARTICULAÇÃO:

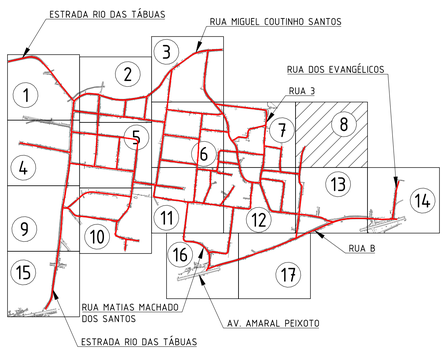

REVISÃO	DATA	DISCRIMINAÇÃO	AUTOR
0	29/09/2023	EMISSÃO INICIAL E SUBSTITUINDO OS DESENHOS "SQ1401-2-GEO-PLT.001 A 019"	MANUEL

OBJETO DA OBRA:

OBRAS DE PAVIMENTAÇÃO E DRENAGEM NA RUA MATIAS MACHADO DOS SANTOS E OUTRAS
BAIRRO BONSUCESSO

ASSUNTO:

PROJETO BÁSICO DE GEOMETRIA
PLANTA

RESPONSÁVEL TÉCNICO PELO PROJETO:
MANUEL DA SILVA MACHADO FILHO
CREA-RJ 2000101-8

ARQUIVO ELETRÔNICO:
MANUEL DA SILVA MACHADO FILHO

SERPRO
A conformidade com a assinatura pode ser verificada em:
http://serpro.gov.br/assinado-digital

ASSINATURA DO RESPONSÁVEL TÉCNICO

Anderson da Silva e Silva

Assinado digitalmente por Anderson da Silva e Silva
DN: OU=Governo-Rio de Janeiro, O=Secretaria de Estado de Conservação e Obras Públicas, C=Anderson da Silva e Silva, E=anderson.silva@sccopubrio.com.br
Dados: 2023.09.29 09:55:14 -03'00'
Foxit PDF Reader Versão: 2024.2.1

RESPONSÁVEL MAURÍLIO SUBPROC

ARQUIVO	Nº PRANCHA	ESC.	DATA
SQ1401-2-GEO-PLT.027	08/20	INDICADA	29/09/2023

A1

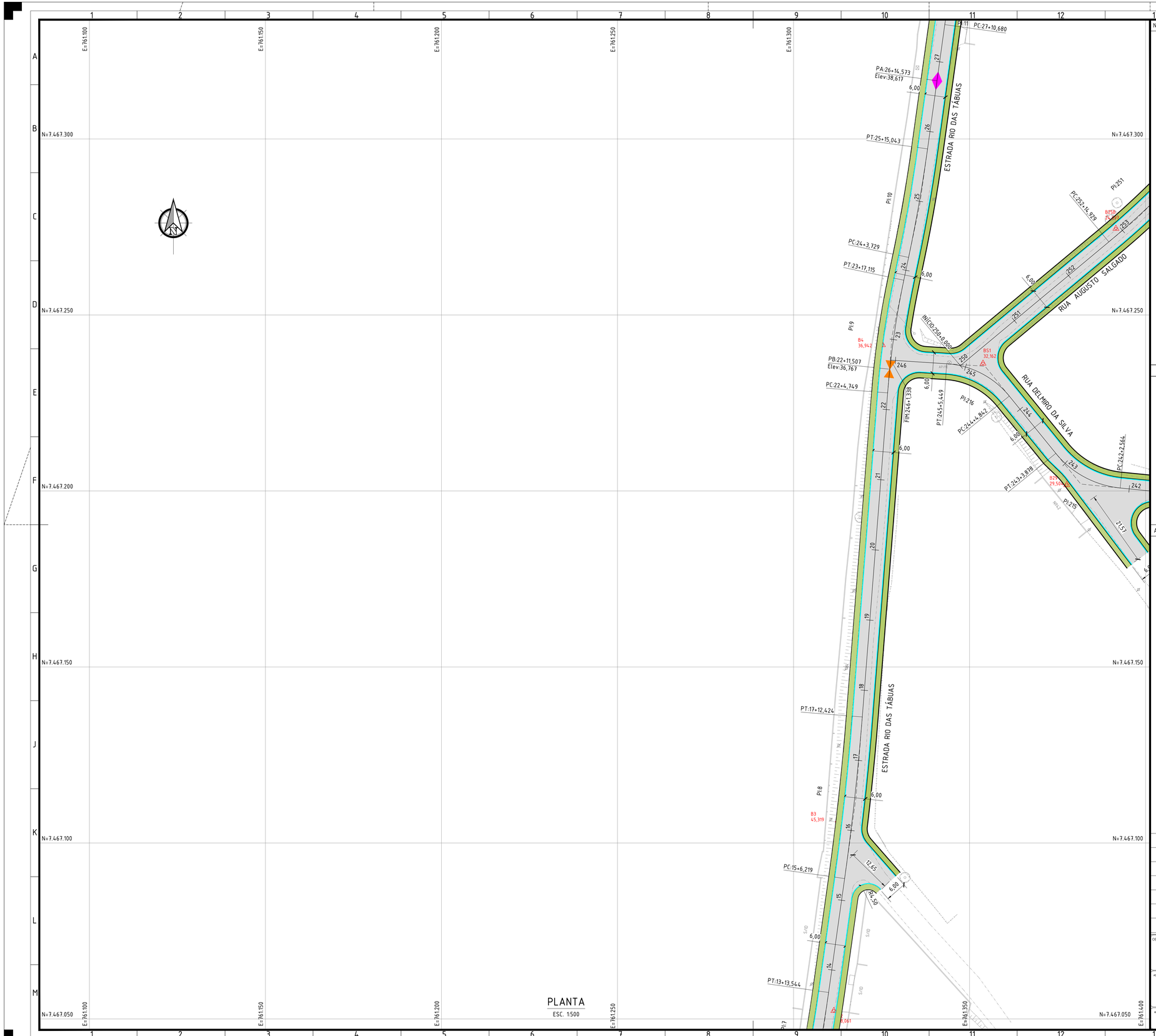

NOTAS:

1. DIMENSÕES E ELEVAÇÕES EM METRO, EXCETO ONDE INDICADO;
2. DISTÂNCIA ENTRE ESTACAS = 20m;
3. RAIOS DE EMBOCADURAS NÃO COTADOS = 6m;
4. EXECUTAR REBAIXO DE CALÇADA EM TODAS AS EMBOCADURAS;
5. QUADROS DE CURVAS E SEÇÕES TIPO, VER DESENHOS: SQ1401-2-GEO-PLT.037 A 039.

LEGENDA - QUANTITATIVO:

5	- EIXO PROJETO	
	- MEIO-FIO COM SARJETA	25.726,60m
	- CBUQ	7.554,95t
	- CALÇADA	38.589,90m²
	- PONTO ALTO	
	- PONTO BAIXO	
	- PONTO POLIGONAL	

ARTICULAÇÃO:

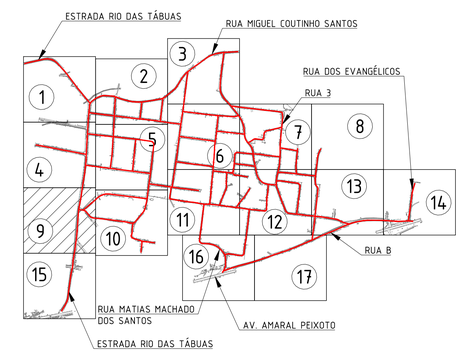

REVISÃO	DATA	DISCRIMINAÇÃO	AUTOR
0	29/09/2023	EMISSÃO INICIAL E SUBSTITUINDO OS DESENHOS "SQ1401-2-GEO-PLT.001 A 019"	MANUEL

OBJETO DA OBRA:

OBRAS DE PAVIMENTAÇÃO E DRENAGEM NA RUA MATIAS MACHADO DOS SANTOS E OUTRAS
BAIRRO BONSUCESSO

ASSUNTO:

PROJETO BÁSICO DE GEOMETRIA
PLANTA

RESPONSÁVEL TÉCNICO PELO PROJETO:
MANUEL DA SILVA MACHADO FILHO
CREA RJ / CAU RJ

LOCAL E DATA:
MANUEL DA SILVA MACHADO FILHO
A conformidade com a assinatura pode ser verificada em:
https://serpro.gov.br/assinador-digital
SERPRO

Anderson da Silva e Silva
Assinado digitalmente por Anderson da Silva e Silva
DN: C=BR, O=ICP-Brasil, OU=Secretaria da Receita Federal do Brasil - RFB, OU=Autoridade Certificadora SERPRO SSL, OU=Anderson da Silva e Silva, CN=Anderson da Silva e Silva
Motivo: Sou autor do documento
Localização: Rio de Janeiro, RJ
Data: 2024.02.27 15:44:00 -03'00'
Foxit PDF Reader Versão: 2024.1.0

RESPONSÁVEL PELO ARQUIVO:

ARQUIVO	Nº PRANCHA	ESC.	DATA
SQ1401-2-GEO-PLT.028	09/20	INDICADA	29/09/2023

A1