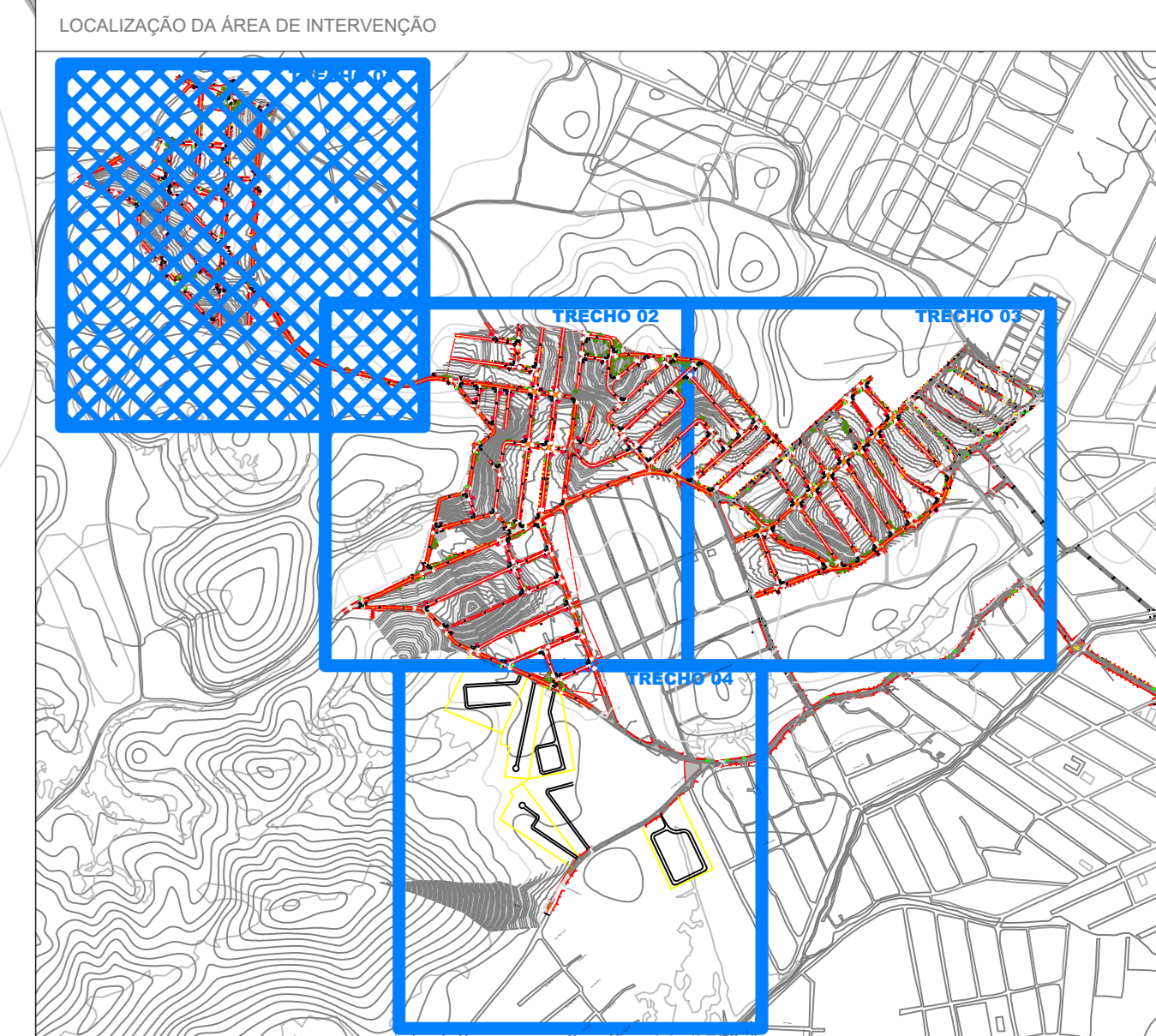


LEGENDA	
SÍMBOLO	DESCRIÇÃO
	LIMITE DA ÁREA DE INTERVENÇÃO
	TIPO
	VIAS PAVIMENTADAS COM ASFALTO PROPOSTO
	CALÇADA PAVIMENTADA COM CONCRETO PROJETADA
	ÁREA SEM PAVIMENTAÇÃO (VEGETAÇÃO)
	VIA COM CALÇADA JÁ CONTEMPLADA COM PAVIMENTAÇÃO
	PLACA DE SINALIZAÇÃO PARA MOTORISTAS INDICANDO QUANDO PARAR
	PLACA DE SINALIZAÇÃO PARA MOTORISTAS DE A PREFERÊNCIA
	PLACA DE SINALIZAÇÃO PARA MOTORISTAS INDICANDO VIA DE MÃO DUPLA
	PLACA DE SINALIZAÇÃO PARA MOTORISTAS INDICANDO PROIBIDO VIRAR A DIREITA
	PLACA DE SINALIZAÇÃO PARA MOTORISTAS INDICANDO PROIBIDO VIRAR A ESQUERDA
	PLACA DE SINALIZAÇÃO PARA MOTORISTAS INDICANDO QUE SÓ PODE IR DIRETO OU VIRAR A DIREITA
	SEMAFORO
	PLACA DE SINALIZAÇÃO INDICANDO NOMES DE VIAS E RUAS
	RAMPA PARA PORTADORES DE NECESSIDADES ESPECIAIS RETA
	RAMPA PARA PORTADORES DE NECESSIDADES ESPECIAIS PARALELA
	INDICAÇÃO DE TRAVESSIA DE PEDESTRE
	SUPOORTES PARA PLACAS DE VIAS



NOTAS:
 1- DIMENSÕES E ELEVAÇÕES EM METRO, EXCETO ONDE INDICADO.
 2- DIVERGÊNCIA ENTRE A ESCALA E A MEDIDA, PREVALECE A MEDIDA.

PROJETA	EDUARDO DE CAROLIS	PROJETO	SINALIZAÇÃO VIÁRIA - PAVIMENTAÇÃO - ACESSIBILIDADE
PROJETA	EDUARDO DE CAROLIS	PROJETO	VILA SCINTILA, GRANJA ROSALINA E VISTA ALEGRE - QUEIMADOS - RJ
PROJETA	EDUARDO DE CAROLIS	PROJETO	PROJETO EXECUTIVO - SINALIZAÇÃO VIÁRIA E PAVIMENTAÇÃO - TRECHO 01

Nº DO DESENHO	QIM-EL-SMT-SA-003-R01	PL Nº	03 / 09	ASS.	LIBERADO PARA EMISSÃO	ESCALA	1/1000
Nº DO EMITENTE		ASS.		DATA	LIBERADO PARA EMISSÃO	REVISÃO	
ARQUIVO TÉCNICO		ASS.		DATA	LIBERADO COM COMENTÁRIOS	NÃO LIBERADO	

ESTE DOCUMENTO E DE TOTAL E EXCLUSIVA RESPONSABILIDADE DO EMITENTE.

PROJETA: **EDUARDO DE CAROLIS** (CREA/RJ 30100969-8/D)

PROJETO: **SINALIZAÇÃO VIÁRIA - PAVIMENTAÇÃO - ACESSIBILIDADE**

PROJETO: **VILA SCINTILA, GRANJA ROSALINA E VISTA ALEGRE - QUEIMADOS - RJ**

PROJETO: **PROJETO EXECUTIVO - SINALIZAÇÃO VIÁRIA E PAVIMENTAÇÃO - TRECHO 01**

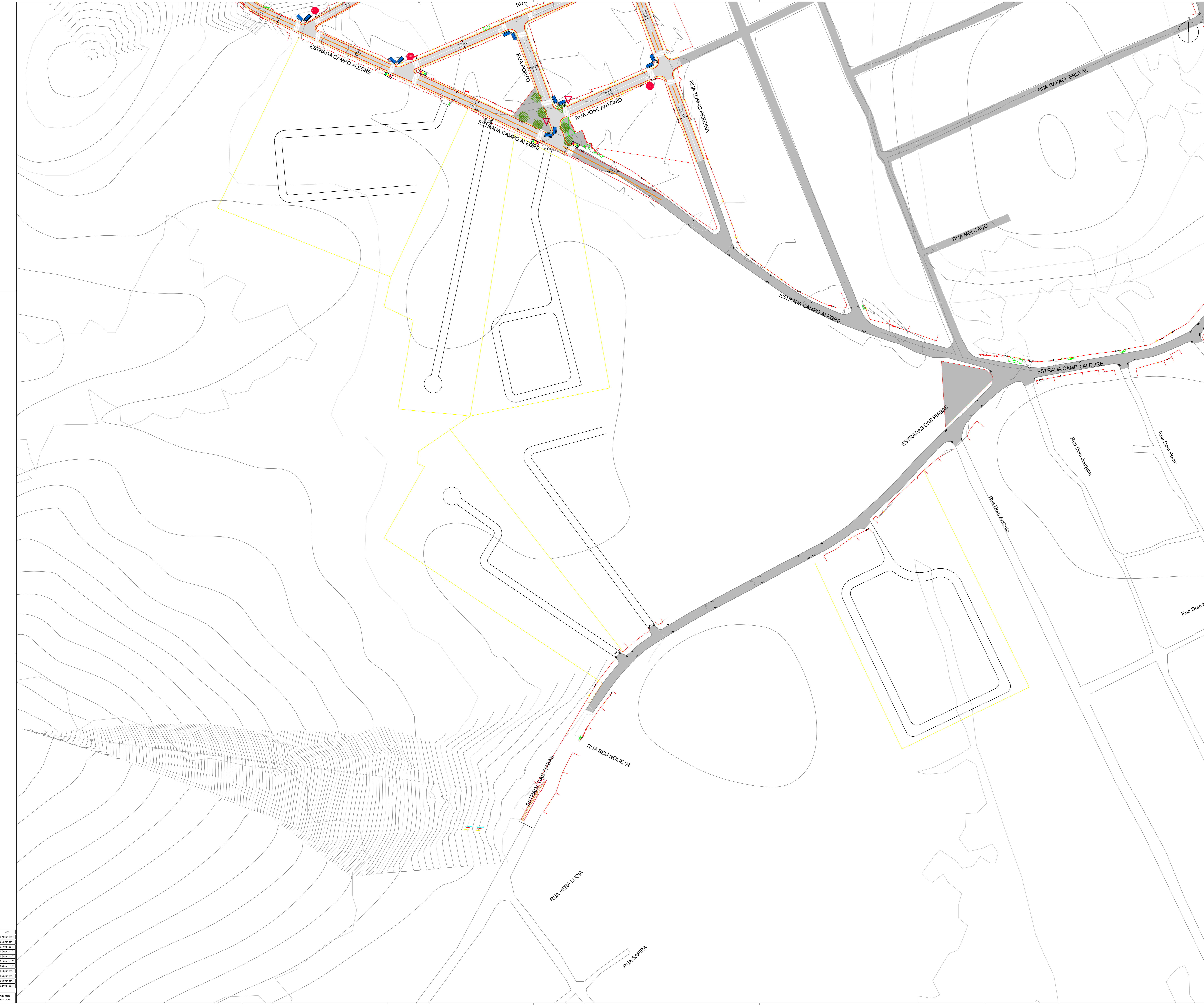
ESCALA: **1/1000**

LIBERADO PARA EMISSÃO

LIBERADO COM COMENTÁRIOS

NÃO LIBERADO

1:0000
 1:5000
 1:1000
 1:500
 1:200
 1:100
 1:50
 1:20
 1:10
 1:5
 1:2
 1:1



LEGENDA	
SÍMBOLO	DESCRIÇÃO
[Red dashed line]	LIMITE DA ÁREA DE INTERVENÇÃO
[Red solid line]	TIPO
[Orange line]	VIAS PAVIMENTADAS COM ASFALTO PROPOSTO
[Green line]	CALÇADA PAVIMENTADA COM CONCRETO PROJETADA
[Yellow line]	ÁREA SEM PAVIMENTAÇÃO (VEGETAÇÃO)
[Grey line]	VIA COM CALÇADA JÁ CONTEMPLADA COM PAVIMENTAÇÃO
[Red circle]	PLACA DE SINALIZAÇÃO PARA MOTORISTAS INDICANDO QUANDO PARAR
[Red triangle]	PLACA DE SINALIZAÇÃO PARA MOTORISTAS DE A PREFERÊNCIA
[Red circle with blue border]	PLACA DE SINALIZAÇÃO PARA MOTORISTAS INDICANDO VIA DE MÃO DUPLA
[Red circle with blue border]	PLACA DE SINALIZAÇÃO PARA MOTORISTAS INDICANDO PROIBIDO VIRAR A DIREITA
[Red circle with blue border]	PLACA DE SINALIZAÇÃO PARA MOTORISTAS INDICANDO PROIBIDO VIRAR A ESQUERDA
[Red circle with blue border]	PLACA DE SINALIZAÇÃO PARA MOTORISTAS INDICANDO QUE SÓ PODE IR DIRETO OU VIRAR A DIREITA
[Traffic light symbol]	SEMAFORO
[Blue square]	PLACA DE SINALIZAÇÃO INDICANDO NOMES DE VIAS E RUAS
[Blue ramp symbol]	RAMPA PARA PORTADORES DE NECESSIDADES ESPECIAIS RETA
[Blue ramp symbol]	RAMPA PARA PORTADORES DE NECESSIDADES ESPECIAIS PARALELA
[Blue square]	INDICAÇÃO DE TRAVESSIA DE PEDESTRE
[Blue square]	SUORTES PARA PLACAS DE VIAS



NOTAS:
 1- DIMENSÕES E ELEVAÇÕES EM METRO, EXCETO ONDE INDICADO.
 2- DIVERGÊNCIA ENTRE A ESCALA E A MEDIDA, PREVALECE A MEDIDA.

PROJETO	02/07/20	APROVAÇÃO GERAL DO PROJETO GEOMÉTRICO
DESENHADO POR	02/07/20	DESENHO REALIZADO
REVISADO POR	02/07/20	DESENHO EM ESCALA
PROJETO	02/07/20	PROJETO

PREFEITURA QUEIMADOS  **SANETECH SERVIÇOS DE ENGENHARIA LTDA**

TÍTULO: SINALIZAÇÃO VIÁRIA - PAVIMENTAÇÃO - ACESSIBILIDADE - VILA SCINTILA, GRANJA ROSALINA E VISTA ALEGRE - QUEIMADOS - RJ

PROJETO EXECUTIVO - SINALIZAÇÃO VIÁRIA E PAVIMENTAÇÃO - TRECHO 04

Nº DO DESENHO: QM-EL-SMT-SA-005-R01

Nº DO EMITENTE: QM-EL-SMT-SA-005-R01

PL Nº: 06 /09

ASS: [Signature]

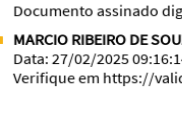

DATA: [Date]




REVISÃO: [Date]




ESCALA: 1/1000

ARQUIVO TÉCNICO: [] LIBERADO PARA EMISSÃO [] NÃO LIBERADO [] LIBERADO COM COMENTÁRIOS [] ASS: [] DATA: []

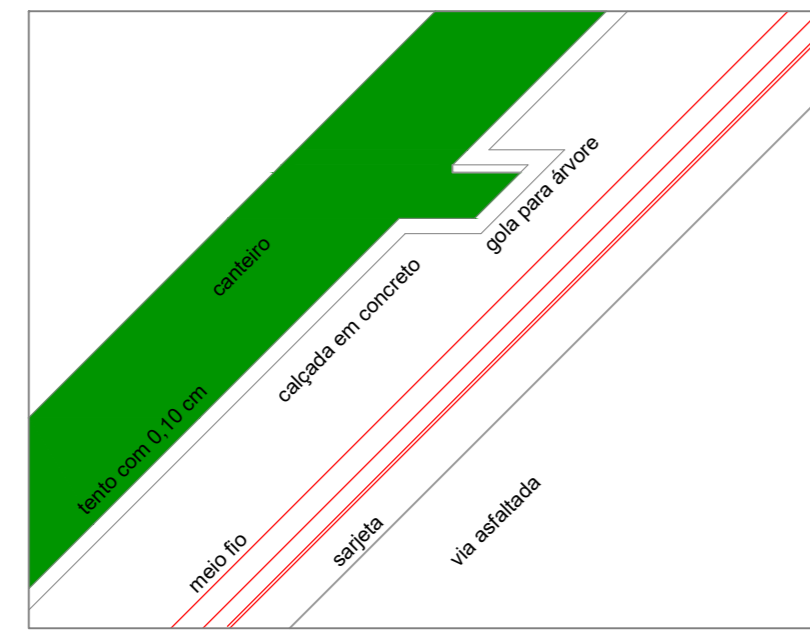
ESTE DOCUMENTO É DE TOTAL E EXCLUSIVA RESPONSABILIDADE DO EMITENTE

PROJETA:  **EDUARDO DE BARROS**  **EDUARDO DE BARROS**  **EDUARDO DE BARROS**

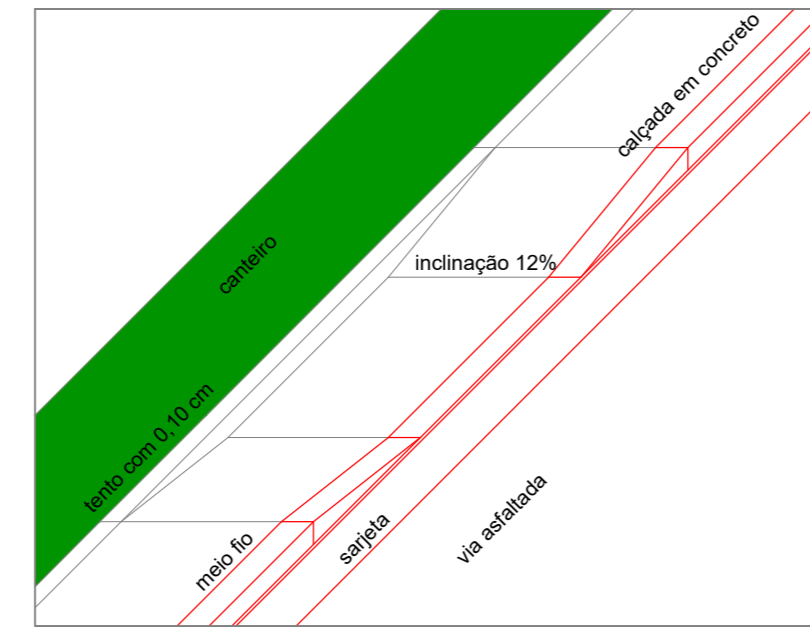
PROJETA:  **EDUARDO DE BARROS**  **EDUARDO DE BARROS**  **EDUARDO DE BARROS**

PROJETA:  **EDUARDO DE BARROS**  **EDUARDO DE BARROS**  **EDUARDO DE BARROS**

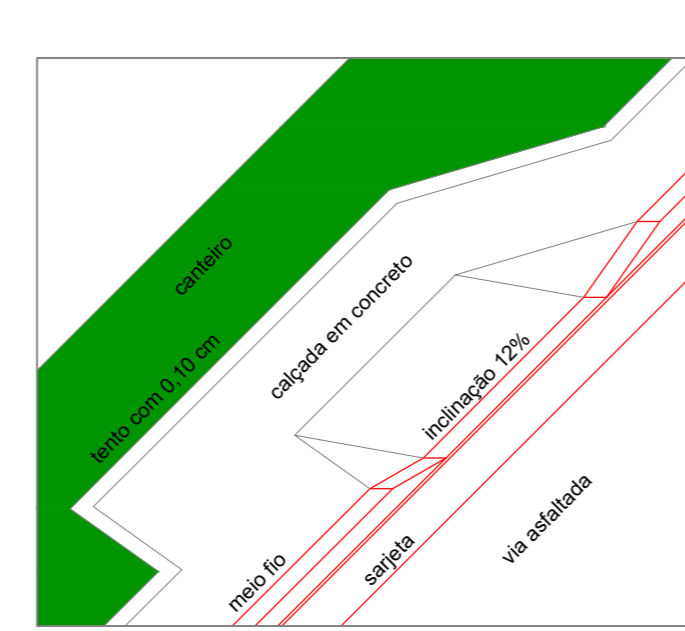
1
2
3
4
5
6
7
8
9
10
11
12
13
14
15
16
17
18
19
20
21
22
23
24
25
26
27
28
29
30
31
32
33
34
35
36
37
38
39
40
41
42
43
44
45
46
47
48
49
50
51
52
53
54
55
56
57
58
59
60
61
62
63
64
65
66
67
68
69
70
71
72
73
74
75
76
77
78
79
80
81
82
83
84
85
86
87
88
89
90
91
92
93
94
95
96
97
98
99
100



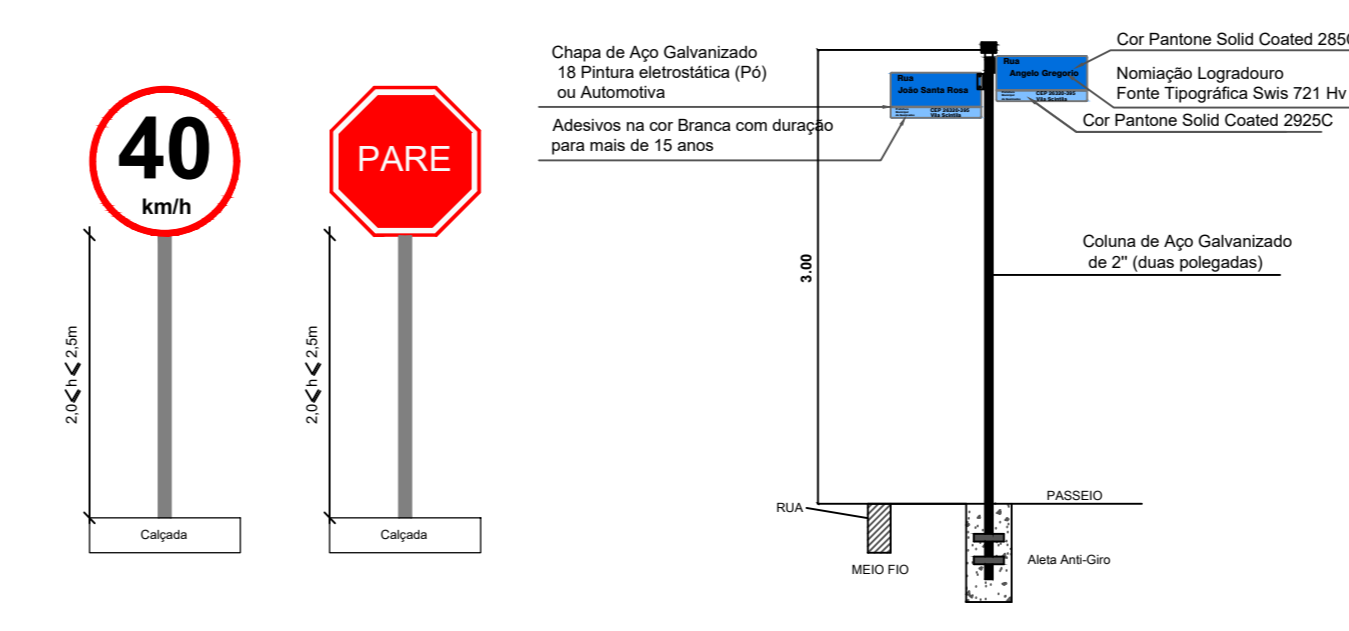
PERSPECTIVA DETALHE GOLA DE ÁRVORE
escala 1/50



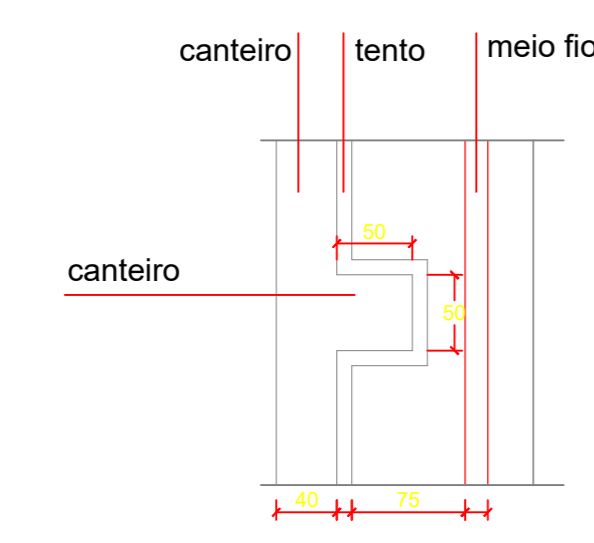
PERSPECTIVA DETALHE RAMPA 01
escala 1/50



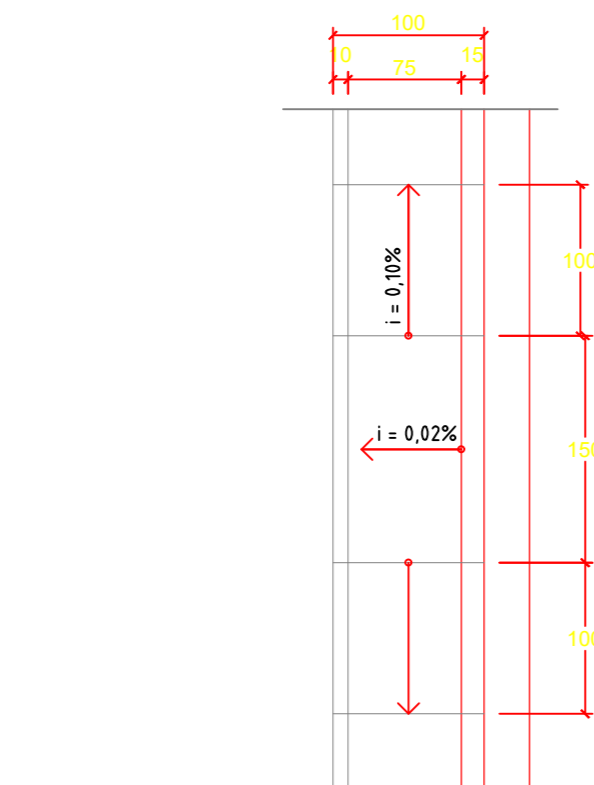
PERSPECTIVA DETALHE RAMPA 02
escala 1/50



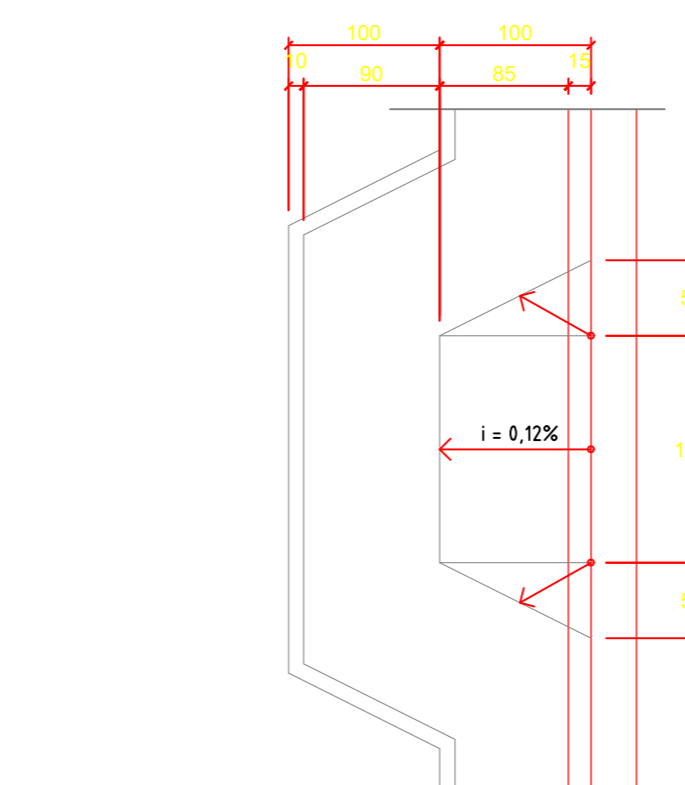
DETALHES PARA POSTES DE PLACAS
escala 1/50



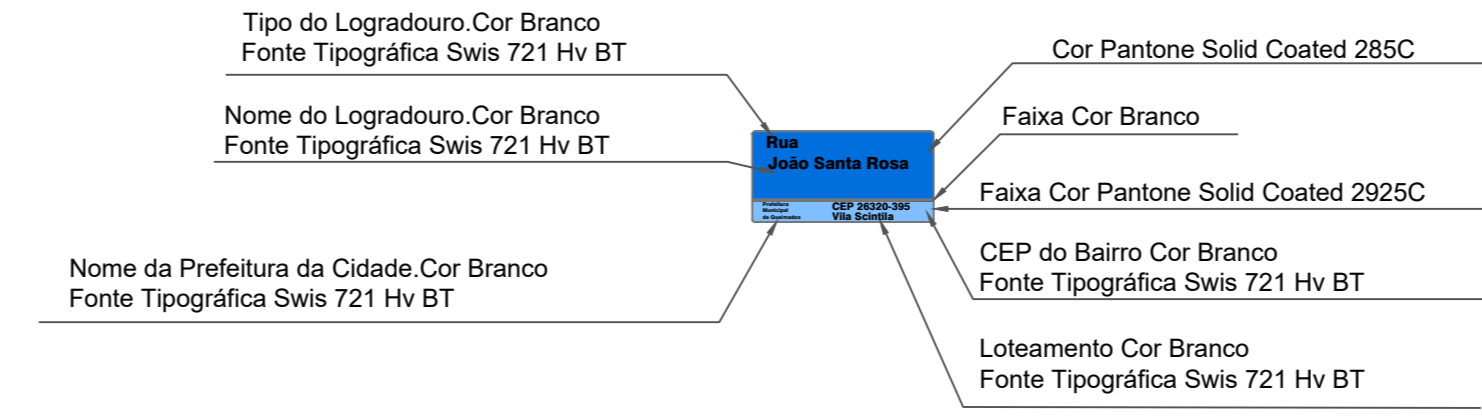
PLANTA BAIXA GOLA DE ÁRVORE
escala 1/50



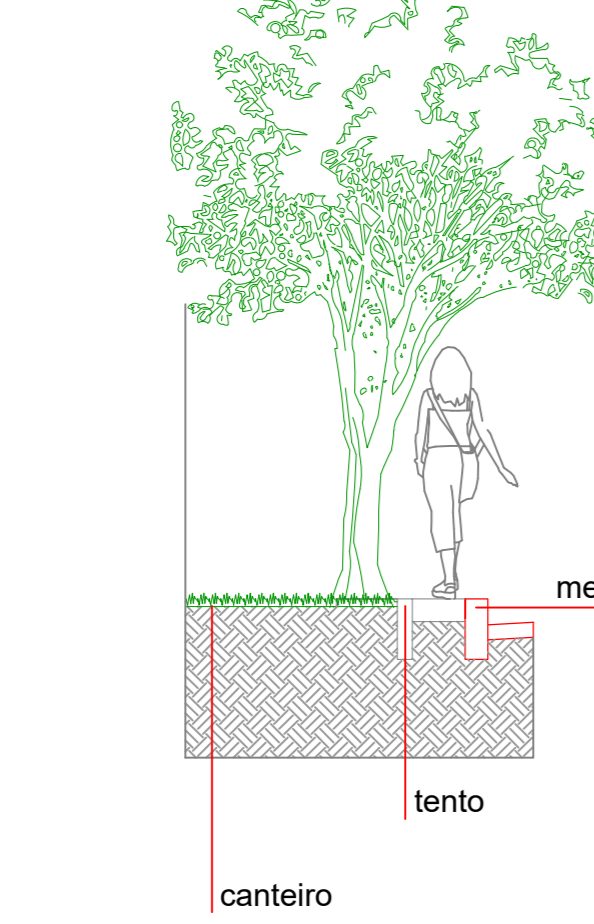
PLANTA BAIXA GOLA DE ÁRVORE
escala 1/50



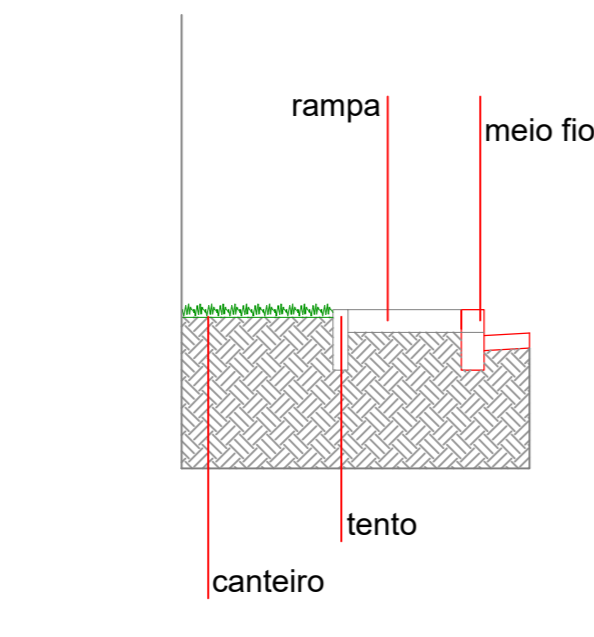
PLANTA BAIXA GOLA DE ÁRVORE
escala 1/50



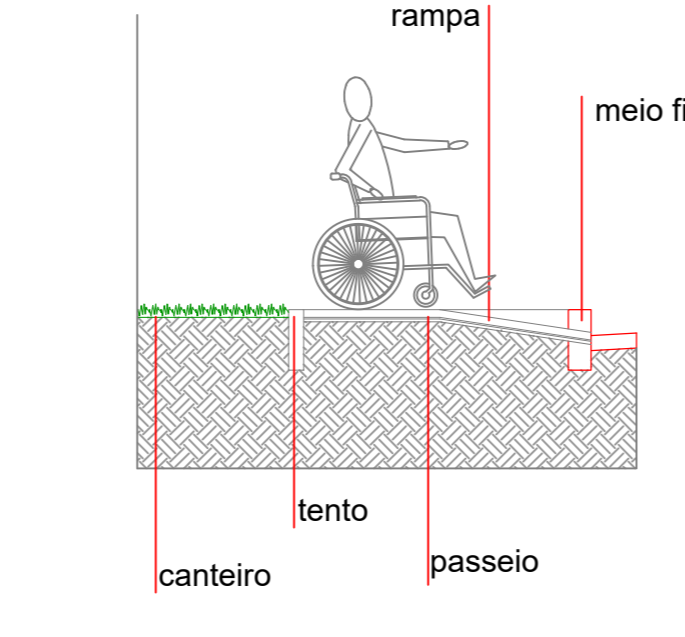
DETALHE PLACA DE IDENTIFICAÇÃO DE VIAS
escala 1/25



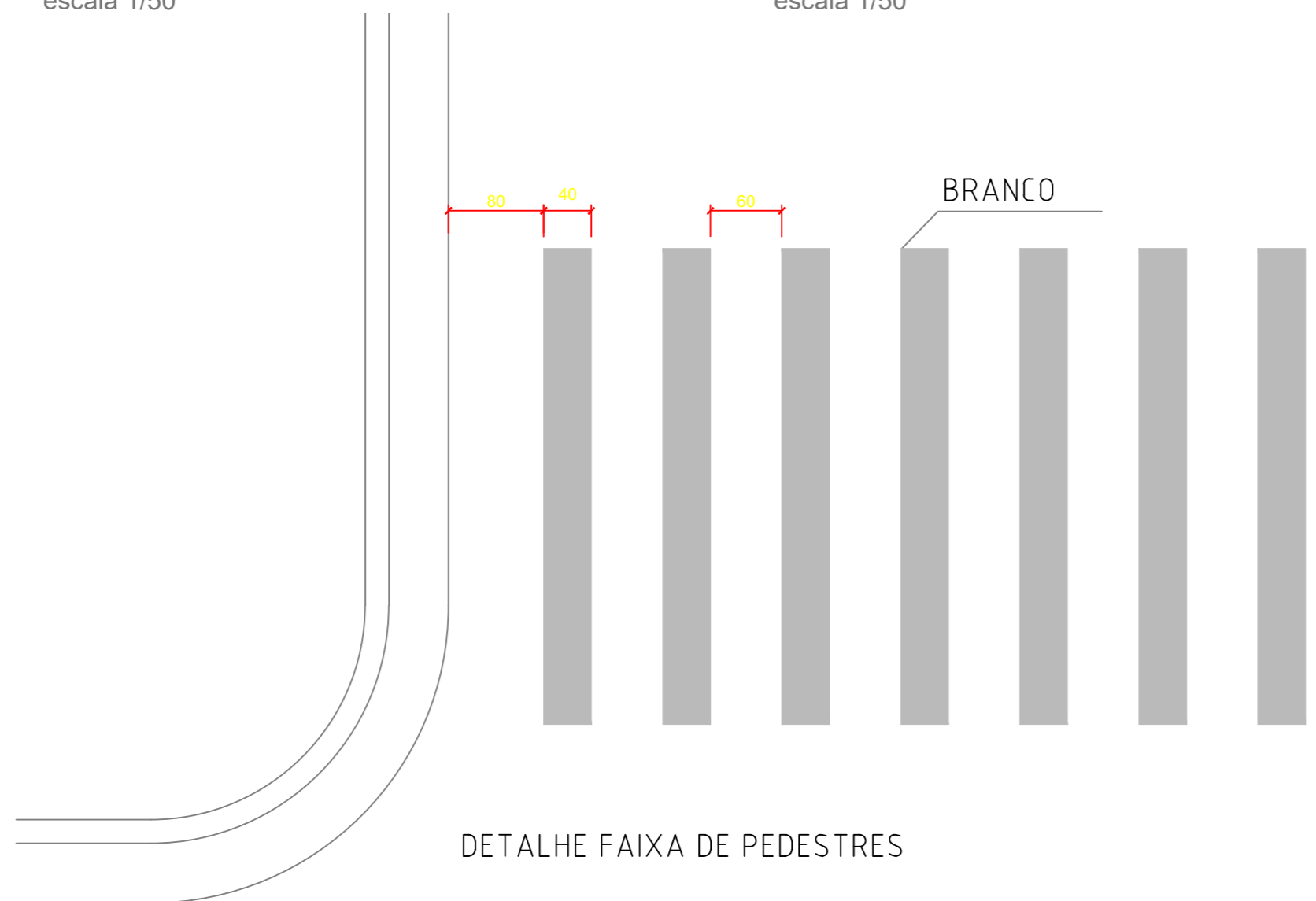
DETALHE DO CORTE GOLA DE ÁRVORE
escala 1/50



DETALHE DO CORTE GOLA DE ÁRVORE
escala 1/50

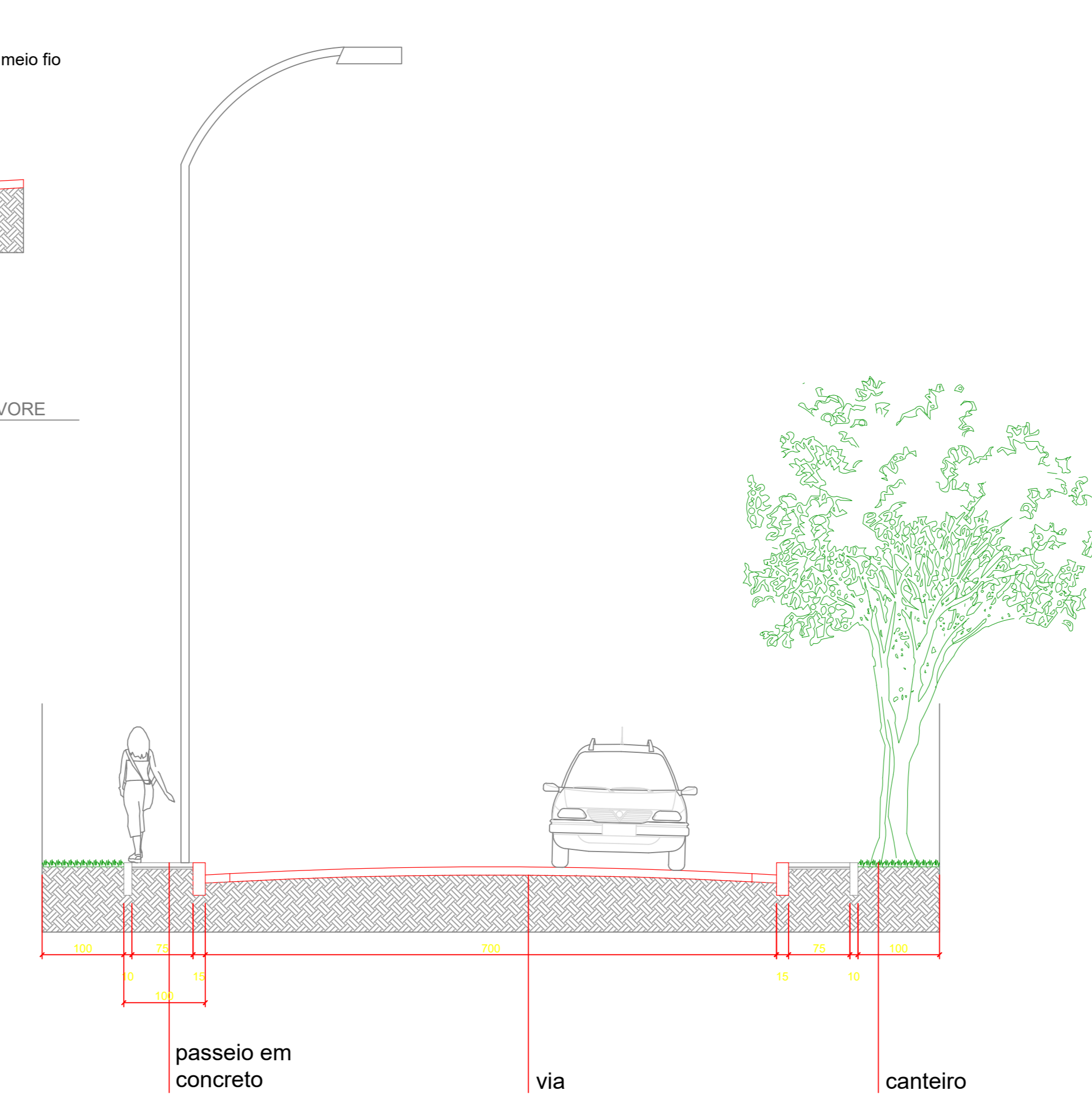


DETALHE DO CORTE GOLA DE ÁRVORE
escala 1/50



DETALHE FAIXA DE PEDESTRES

DETALHE DA PINTURA DA FAIXA DE PEDESTRE
escala 1/50



CORTE ESPECÍFICO DAS VIAS
escala 1/50

NOTAS:
1- DIMENSÕES E ELEVAÇÕES EM METRO, EXCETO ONDE INDICADO.
2- DIVERGÊNCIA ENTRE A ESCALA E A MEDIDA, PREVALECE A MEDIDA.

PROJETO	PROJETO DE ARQUITETURA	PROJETO DE ESTRUTURA	PROJETO DE INSTALAÇÕES ELÉTRICAS	PROJETO DE INSTALAÇÕES HIDRÁULICAS	PROJETO DE INSTALAÇÕES MECÂNICAS	PROJETO DE INSTALAÇÕES DE SINALIZAÇÃO
PROJETO	PROJETO DE ARQUITETURA	PROJETO DE ESTRUTURA	PROJETO DE INSTALAÇÕES ELÉTRICAS	PROJETO DE INSTALAÇÕES HIDRÁULICAS	PROJETO DE INSTALAÇÕES MECÂNICAS	PROJETO DE INSTALAÇÕES DE SINALIZAÇÃO

PREFEITURA QUEIMADOS SANETECH SERVIÇOS DE ENGENHARIA LTDA

TÍTULO: SINALIZAÇÃO VIÁRIA - PAVIMENTAÇÃO - ACESSIBILIDADE VILA SCINTILA, GRANJA ROSALINA E VISTA ALEGRE - QUEIMADOS - RJ
PROJETO EXECUTIVO - DETALHAMENTO CONSTRUTIVO

Nº DO DESENHO	QIM-EL-SNT-SA-507-R1	LIBERADO PARA EXECUÇÃO DA OBRA	ESCALA	indicada
Nº DO EMITENTE	PL Nº 07/09	ASS.	DATA	REVISÃO

ARQUIVO TÉCNICO
ASS. DATA
 LIBERADO PARA EMISSÃO
 LIBERADO COM COMENTÁRIOS

ASS. DATA
 NÃO LIBERADO

ESTE DOCUMENTO É DE TOTAL E EXCLUSIVA RESPONSABILIDADE DO EMITENTE

PROJETO: *Edumário de Paes* EDUMÁRIO DE PAES Engenharia Civil CREA RJ 0410099-9/0

PROJETO: *Waldo Roberto de Souza* WALDO ROBERTO DE SOUZA Engenharia Civil CREA RJ 0410099-9/0

PROJETO: *Flávia Ramos* FLÁVIA RAMOS Engenharia Civil CREA RJ 0410099-9/0