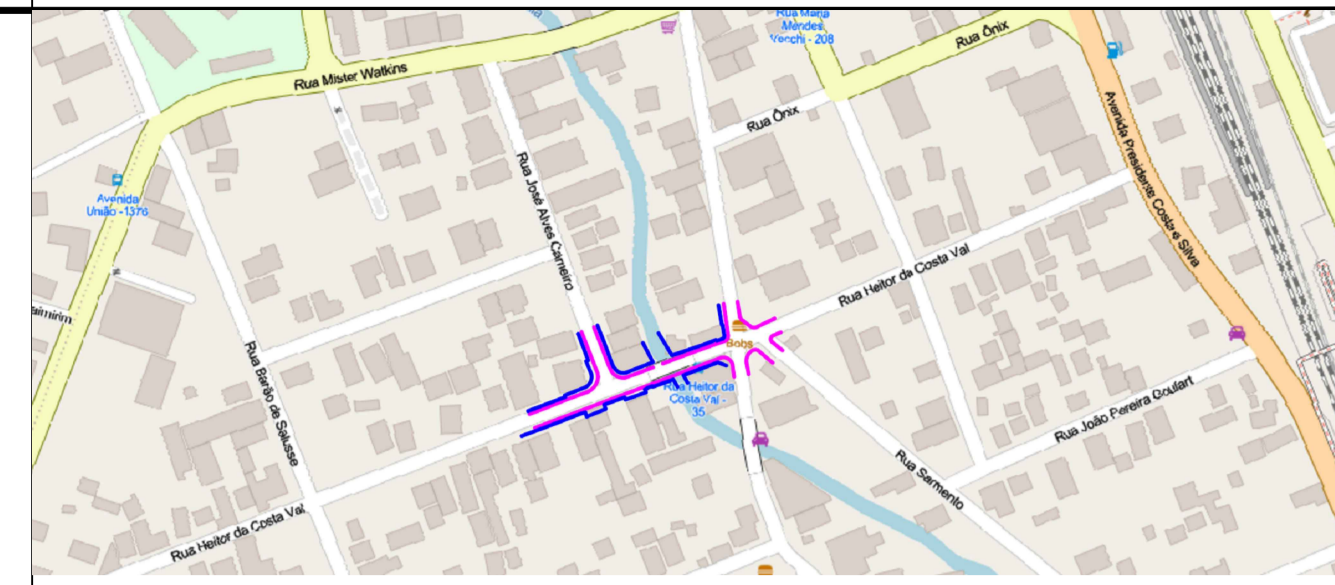
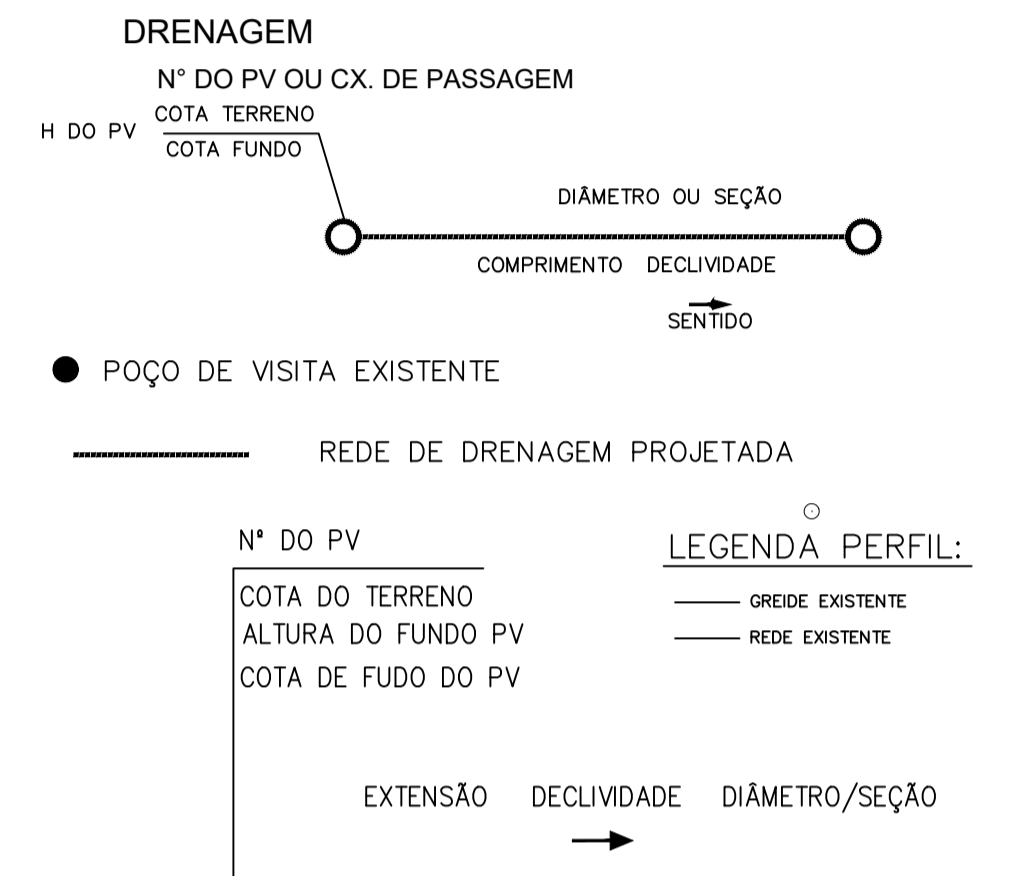


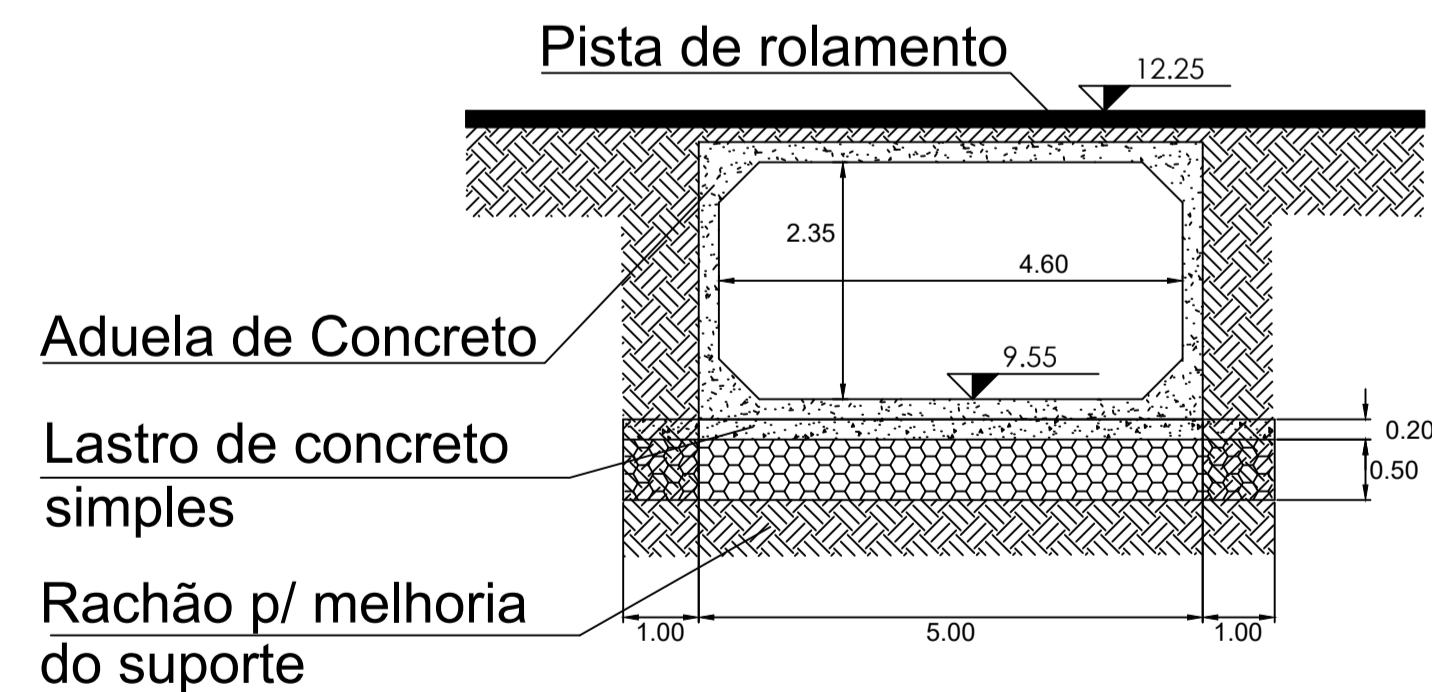
1 Planta Baixa
escala - 1/100



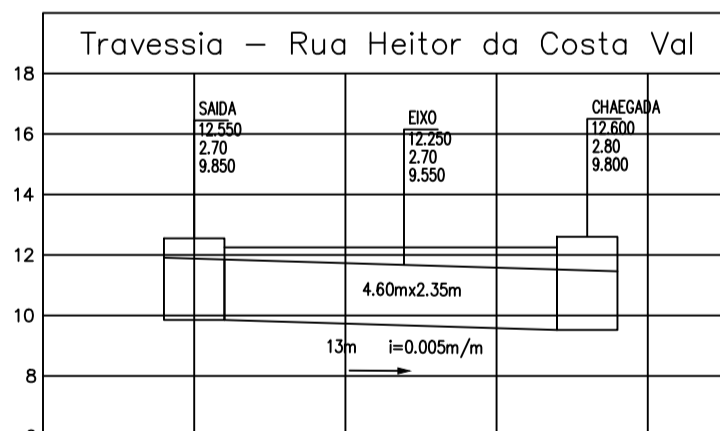
LEGENDA



DETALHE - GALERIA

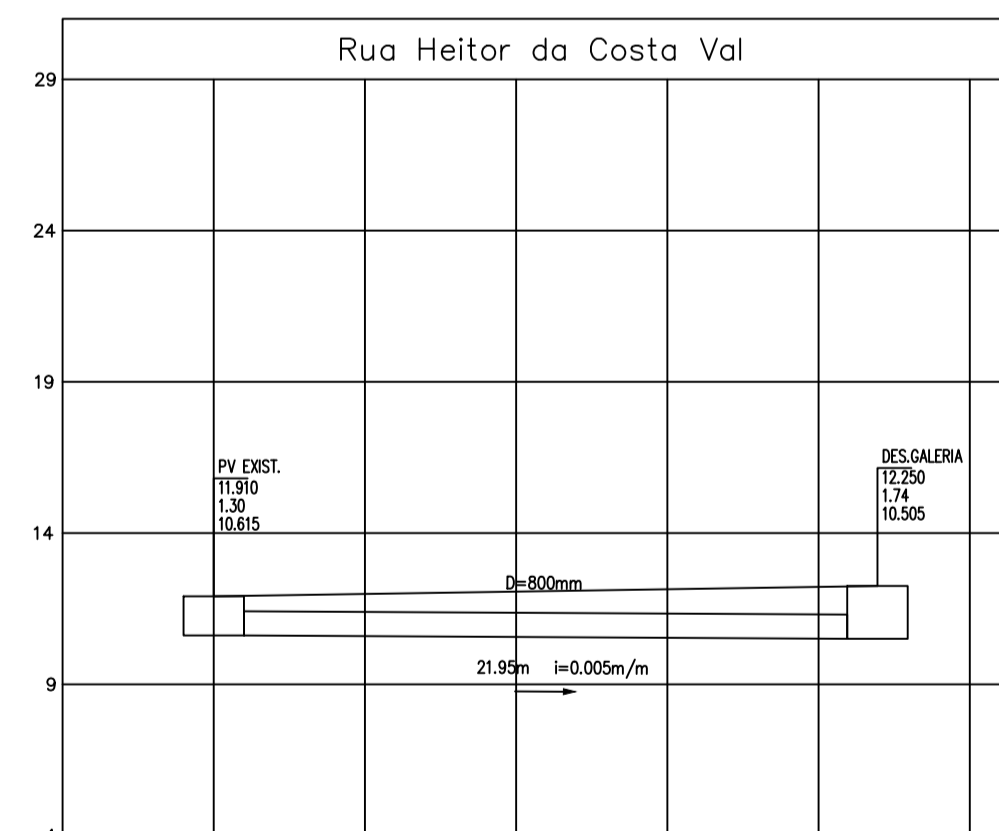


2 Detalhe - Galerial
escala - 1/75



	12.550	12.250	12.600
Cota do Terreno	12.550	12.250	12.600
Cota da Geratriz Inferior da Galeria	9.850	9.550	9.800
Profundidade	2.700	2.700	3.080
Extensão	Galeria 4.60x2.35 de Concreto		
Medidas / Material			
Declividade (m/m)	0.0050		

3 Perfil
s.escala



	11.910	12.250
Cota do Terreno	11.910	12.250
Cota da Geratriz Inferior do Tubo	10.615	10.505
Profundidade Vale	1.295	1.745
Distância entre PV's	21.95	
Diâmetro / Material	800mm / Tubulação de Concreto	
Declividade (m/m)	0.0050	

REV.	TIPO	DATA	PROJ.	EMISSÃO	EMISSÃO SOCIAL
		09/07/23			

TIPO DE EMISSÃO	A - PRELIMINAR	B - PARA LICITAÇÃO	C - PARA CONHECIMENTO	D - PARA COTAÇÃO	E - PARA CONSTRUÇÃO	F - CONF. COMPRAZO	G - CONF. CONSTRÓIDO	H - CANCELADO



PREFEITURA MUNICIPAL DE MESQUITA
SEMIMSP - Secretaria Municipal de Infra-estrutura, Meio Ambiente e Serviços Públicos

AUTOR DO PROJETO:
ENGº CIVIL LUIZ HENRIQUE KOZLOWSKI RIBEIRO - CREA/RJ nº 20171109854 MATRICULA 6011.248

OBRA: PONTE NA RUA HEITOR DA COSTA VAL EM MESQUITA/RJ

ENDEREÇO: RUA HEITOR DA COSTA VAL, BAIRRO CENTRO - MUNICÍPIO DE MESQUITA - RJ. DATA: 06/11/25

FOLHA: 01/01 ESCALA: S/ ESCALA ARQUIVO Nº: