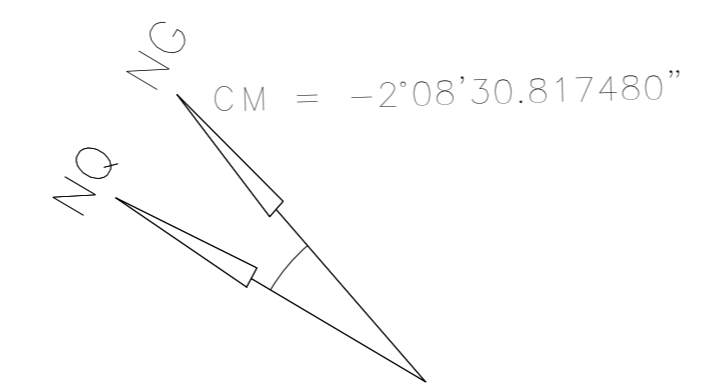


A

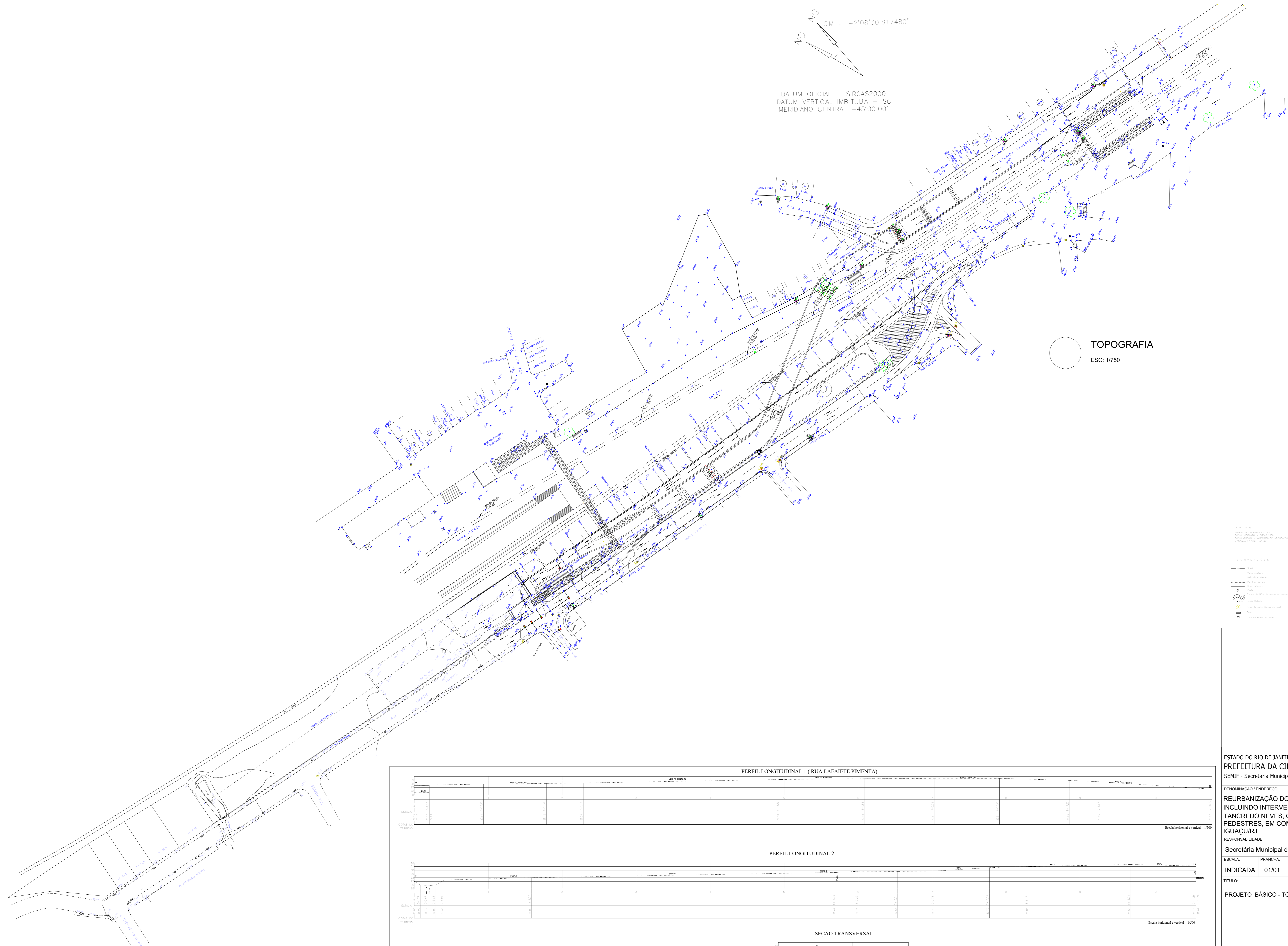
B

C

D




DATUM OFICIAL - SIRGAS2000
 DATUM VERTICAL IMBITUBA - SC
 MERIDIANO CENTRAL -45°00'00"



TOPOGRAFIA
 ESC: 1/750

- LEGENDA**
- Linhas de nível
 - Edifícios
 - Áreas verdes
 - Linhas de infraestrutura
 - Outros símbolos



ESTADO DO RIO DE JANEIRO
 PREFEITURA DA CIDADE DE NOVA IGUAÇU
 SEMIF - Secretaria Municipal de Infraestrutura

DENOMINAÇÃO / ENDEREÇO:
 REURBANIZAÇÃO DO ACESSO AO VIADUTO DE COMENDADOR SOARES, INCLUINDO INTERVENÇÕES EM TRECH DAS RUAS LAFAIETE PIMENTA E TANCREDO NEVES, COM ADEQUAÇÕES EM DUAS PASSARELAS DE PEDESTRES, EM COMENDADOR SOARES DO MUNICÍPIO DE NOVA IGUAÇU/RJ

RESPONSABILIDADE: Secretária Municipal de Infraestrutura de Nova Iguaçu

ETAPA DE PROJETO: PROJETO BÁSICO

ESCALA: INDICADA | **PRANCHAS:** 01/01 | **DATA:** JULHO/2025 | **ASSUNTO:** TOPOGRAFIA

TÍTULO: PROJETO BÁSICO - TOPOGRAFIA

RESPONSÁVEL PELO PROJETO: [Assinatura]

ARQUIVO: E:\Levantamento Topográfico REV03