

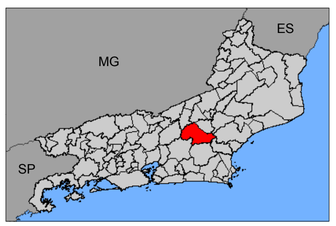

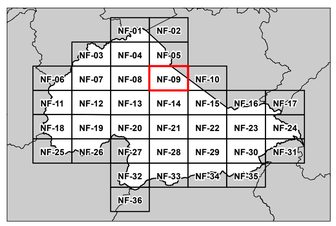

Legenda

Pontos de Escorregamento
- Ocorrido
- Potencial

Informações Complementares
- Auto-Estrada
- Estrada Vicinal
- Via
- Caminho e Trilha
- Hidrografia
- Curva Mestra
- Curva Intermediária

Potencial
- Não Mapeado
- Crítico
- Muito Alto
- Alto
- Moderado
- Baixo

Carta Geotécnica de Aptidão Urbana Específica Quanto ao Potencial de Ocorrência de Escorregamentos

Município de Nova Friburgo
Folha: NF-09

N

0 250 500 1.000 m

Escala: 1:10.000

Sistema Geodésico Sirgas 2000
Projeção UTM
Fuso 23

FONTE DOS DADOS
Hipsometria e Sistema de Transportes: Ampla Energia e Serviços S/A
Hidrografia: IBGE

Apoio do Fundo Estadual de Conservação Ambiental e Desenvolvimento Urbano da Secretaria de Estado do Meio Ambiente FECAM/SEA

SERVIÇO GEOLÓGICO DO ESTADO DO RIO DE JANEIRO
DEPARTAMENTO DE RECURSOS MINERAIS
NADE
Governo do Rio de Janeiro
SECRETARIA DE DESENVOLVIMENTO ECONÔMICO, ENERGIA, INDÚSTRIA E SERVIÇOS