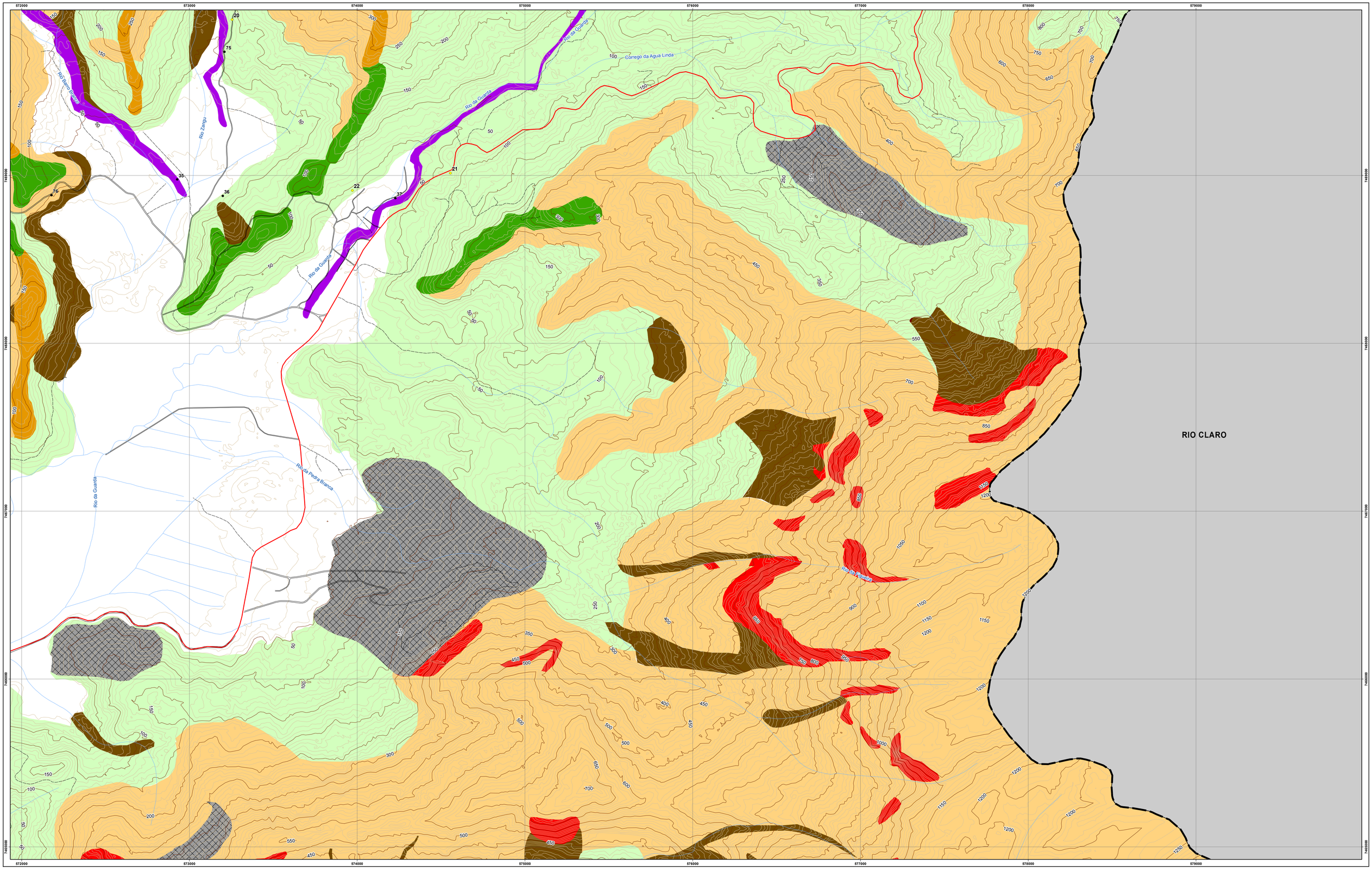

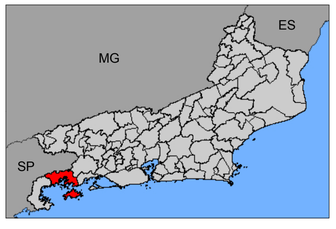

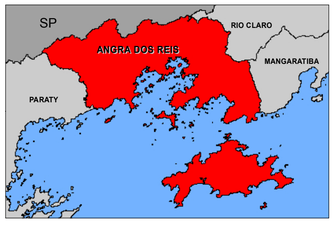

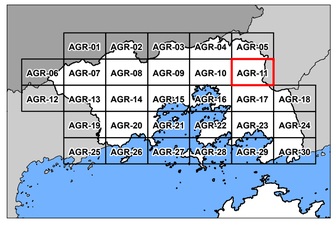

Legenda

Pontos de Escorregamento
- Ocorrido
- Potencial

Informações Complementares
- Auto-Estrada
- Estrada Vicinal
- Via
- Caminho e Trilha
- Hidrografia
- Curva Mestra
- Curva Intermediária

Unidades Geológico-Geotécnicas
- Não Mapeado (Solos de Baixada)
- Depósito de Corrida de Massa
- Zona de Concentração de Blocos *in situ*
- Depósito de Tálus
- Solo Residual > 2m
- Solo Residual > 2m
- Solo Sobre Rocha < 2m
- Solo Sobre Rocha < 2m
- Afloramento Rochoso

Carta Geológico-Geotécnica Específica para Escorregamentos

Município de Angra dos Reis
Folha: AGR-11

N

0 250 500 1.000 m

Escala: 1:10.000

Sistema Geodésico Sirgas 2000
Projeção UTM
Fuso 23

FONTE DOS DADOS
Sistema de Transportes e Hipsometria: Ampla Energia e Serviços S/A
Hidrografia: IBGE

Apoio do Fundo Estadual de Conservação Ambiental e Desenvolvimento Urbano da Secretaria de Estado do Meio Ambiente FECAM/SEA

SERVIÇO GEOLÓGICO DO ESTADO DO RIO DE JANEIRO
DEPARTAMENTO DE RECURSOS MINERAIS
NADE
GOVERNO DO Rio de Janeiro
SECRETARIA DE DESENVOLVIMENTO ECONÔMICO, ENERGIA, INDÚSTRIA E SERVIÇOS