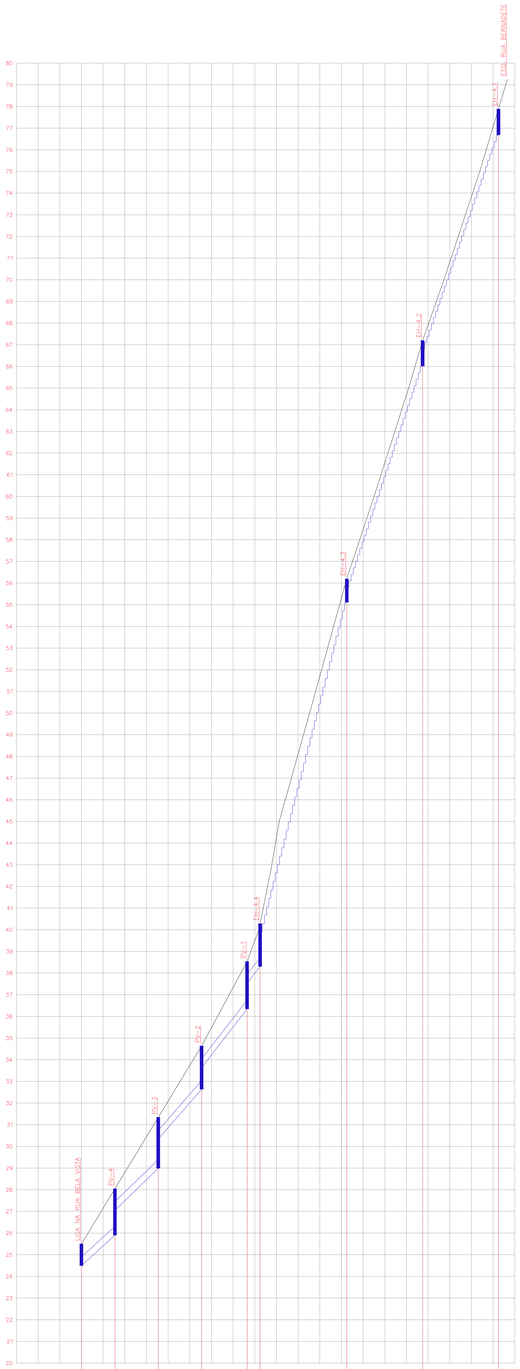

Cota Terreno=(m)	25.50	28.05	31.34	34.64	38.33	42.75	56.19	67.20	77.98
Cota Ger. Inf.=(m)	24.50	27.05	29.99	32.64	36.33	38.53	ESCADA HIDRÁULICA	ESCADA HIDRÁULICA	ESCADA HIDRÁULICA
Profundidade=(m)	1.00	1.00	1.35	2.00	2.00	4.22	(VER DETALHE)	(VER DETALHE)	(VER DETALHE)
Declív. de fundo =(m/m)	0.091	0.097	0.115	0.129	0.129	0.030	0.030	0.030	0.030
Distância=(m)	15.45	20.00	20.00	21.00	6.00	40.00	35.00	35.00	
Diâmetro ou Base=(m)	0.40	0.40	0.40	0.40	0.40	0.40	0.40	0.40	
Logradouro	RUA NOSSA SENHORA DA CONCEIÇÃO								

PERFIL LONGITUDINAL

ESCALA: H=1:1.000 – V=1:100

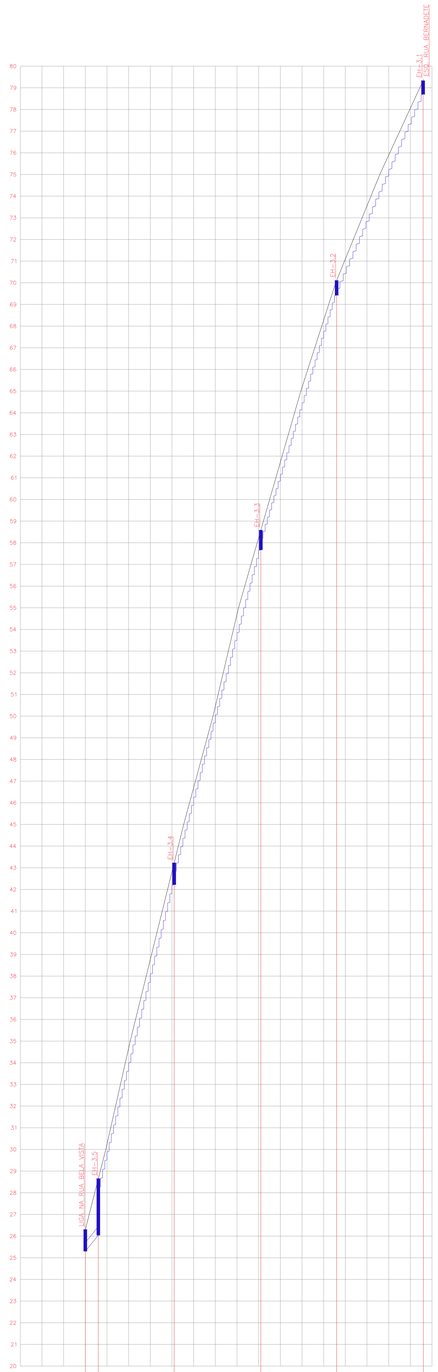

Cota Terreno=(m)	26.30	28.65	43.23	58.98	70.11	79.15
Cota Ger Inf=(m)	25.30	26.65	ESCADA HIDRÁULICA	ESCADA HIDRÁULICA	ESCADA HIDRÁULICA	ESCADA HIDRÁULICA
Profundidade=(m)	1.00	2.01	(VER DETALHE)	(VER DETALHE)	(VER DETALHE)	(VER DETALHE)
Declív. de fundo =(m/m)	0.123	0.030	0.030	0.030	0.030	
Distância=(m)	6.00	35.00	40.00	35.00	40.00	
Diâmetro ou Base=(m)	0.40	0.40	0.40	0.40	0.40	
Logradouro	RUA VITÓRIA					

PERFIL LONGITUDINAL

ESCALA: H=1:1.000 – V=1:100

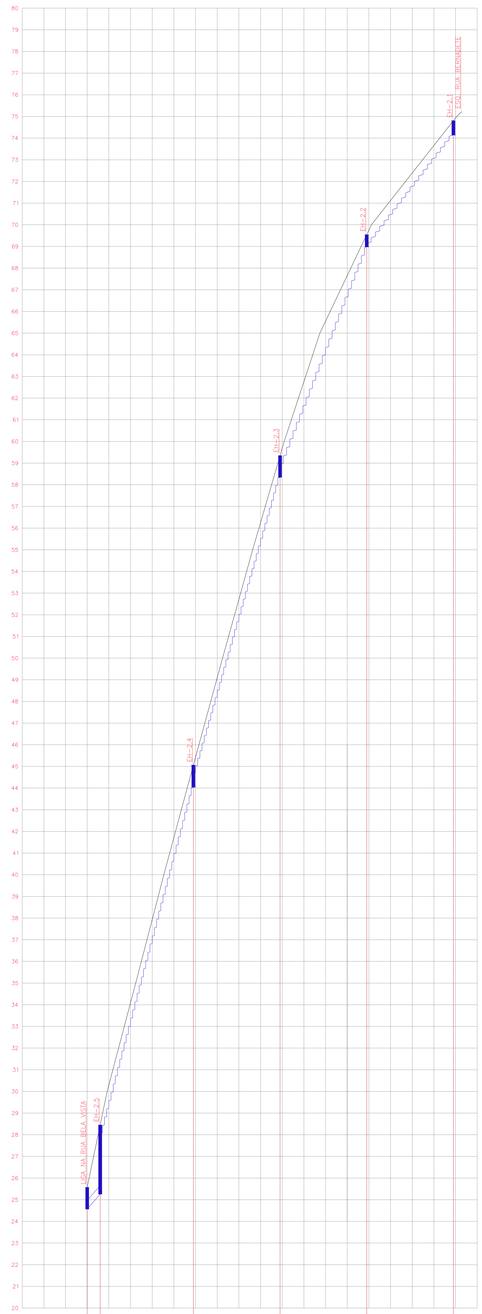

Cota Terreno=(m)	25.57	28.40	45.96	59.34	69.34	74.81
Cota Ger Inf=(m)	24.57	25.24	ESCADA HIDRÁULICA	ESCADA HIDRÁULICA	ESCADA HIDRÁULICA	ESCADA HIDRÁULICA
Profundidade=(m)	1.00	3.19	(VER DETALHE)	(VER DETALHE)	(VER DETALHE)	(VER DETALHE)
Declív. de fundo =(m/m)	0.115	0.030	0.030	0.030	0.030	
Distância=(m)	6.00	43.00	40.00	40.00	40.00	
Diâmetro ou Base=(m)	0.40	0.40	0.40	0.40	0.40	
Logradouro	RUA ANA PAULA					

PERFIL LONGITUDINAL

ESCALA: H=1:1.000 – V=1:100

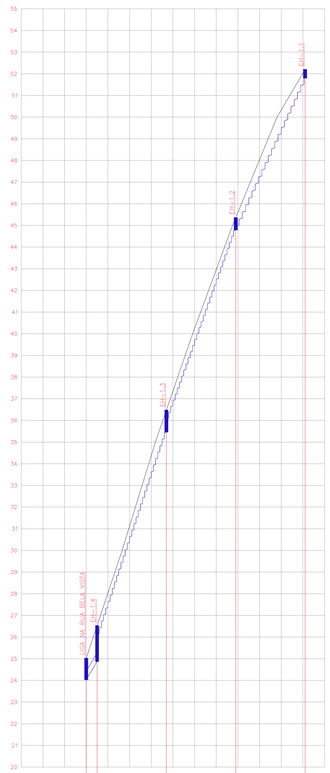

Cota Terreno=(m)	25.53	28.53	36.49	45.91	52.20
Cota Ger Inf=(m)	24.42	24.88	ESCADA HIDRÁULICA	ESCADA HIDRÁULICA	ESCADA HIDRÁULICA
Profundidade=(m)	1.00	3.64	(VER DETALHE)	(VER DETALHE)	(VER DETALHE)
Declív. de fundo =(m/m)	0.169	0.030	0.030	0.030	
Distância=(m)	5.00	32.00	32.00	32.00	
Diâmetro ou Base=(m)	0.40	0.40	0.40	0.40	
Logradouro	RUA "A"				

PERFIL LONGITUDINAL

ESCALA: H=1:1.000 – V=1:100

LEGENDA



DETALHE DA ESCADA HIDRÁULICA
(REF. DNIT/RIOÁGUAS)

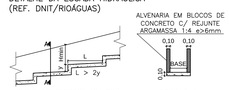

PERFIL LONGITUDINAL (S/ESC.) CORTE A–A

– LARGURA DA BASE EM TODOS OS TRECHOS: 0,40m.
– DECLIVIDADE EM TODAS AS BANCADAS (L): 0,030m/m.

RELAÇÃO DAS ESCADAS HIDRÁULICAS

TRECHO	BANCADA (L)	ESPELHO (y)	Hmin
EH–1.1 / EH–1.2	1,50m	0,28m	0,30m
EH–1.2 / EH–1.3	1,00m	0,25m	0,36m
EH–1.3 / EH–1.4	1,00m	0,27m	0,40m
EH–2.1 / EH–2.2	2,00m	0,20m	0,40m
EH–2.2 / EH–2.3	1,50m	0,34m	0,40m
EH–2.3 / EH–2.4	1,00m	0,32m	0,40m
EH–2.4 / EH–2.5	1,00m	0,35m	0,40m
EH–3.1 / EH–3.2	1,50m	0,30m	0,40m
EH–3.2 / EH–3.3	1,00m	0,30m	0,40m
EH–3.3 / EH–3.4	1,00m	0,35m	0,40m
EH–3.4 / EH–3.5	1,00m	0,38m	0,40m
EH–4.1 / EH–4.2	1,00m	0,26m	0,35m
EH–4.2 / EH–4.3	1,00m	0,27m	0,40m
EH–4.3 / EH–4.4	1,00m	0,36m	0,40m

REVISÃO	DATA	DISCRIMINAÇÃO	RESPONSÁVEL
00	SET/2023	Emissão Inicial	ECC

CLIENTE

PMBR
PREFEITURA MUNICIPAL DE BELFORD ROXO
PREFEITO: WAGNER DOS SANTOS CARNEIRO WAGUINHO
SECRETÁRIO: ODAIR DA CUNHA ALMEIDA

ÓRGÃO: SECRETARIA MUNICIPAL DE OBRAS, PROJETOS E CAPTAÇÃO DE RECURSOS E CONVÊNIO SEMOCAP

OBRA:
PROJETO BÁSICO DE DRENAGEM PLUVIAL

PROJETO ANEXO: LOGRADOUROS DE VILA PAULINE COM DECLIVIDADES ACENTUADAS – BELFORD ROXO

RESPONSÁVEL PELO PROJETO: JONATHAN DE SÁ
PROJETO: ELVIS WENDER
ENDEREÇO: DIVERSOS LOGRADOUROS NO BAIRRO DE VILA PAULINE
CONTEÚDO: PERFIS LONGITUDINAIS
ESC.: HOR. 1:1000 VERT. 1:100
DATA:
FORMATO: A0
REVISÃO: 00
PRANCHA: 2/2